

ΥΠΟΜΝΗΜΑ ΣΥΜΒΟΛΙΣΜΟΥ



υπό ανέγερση κτίσρια




1 θέση λήψης φωτογραφίας

ΦΩΤΟΓΡΑΦΙΑ ΑΠΟ ΘΕΣΗ ΛΗΨΗΣ 1



ΦΩΤΟΓΡΑΦΙΑ ΑΠΟ ΘΕΣΗ ΛΗΨΗΣ 2



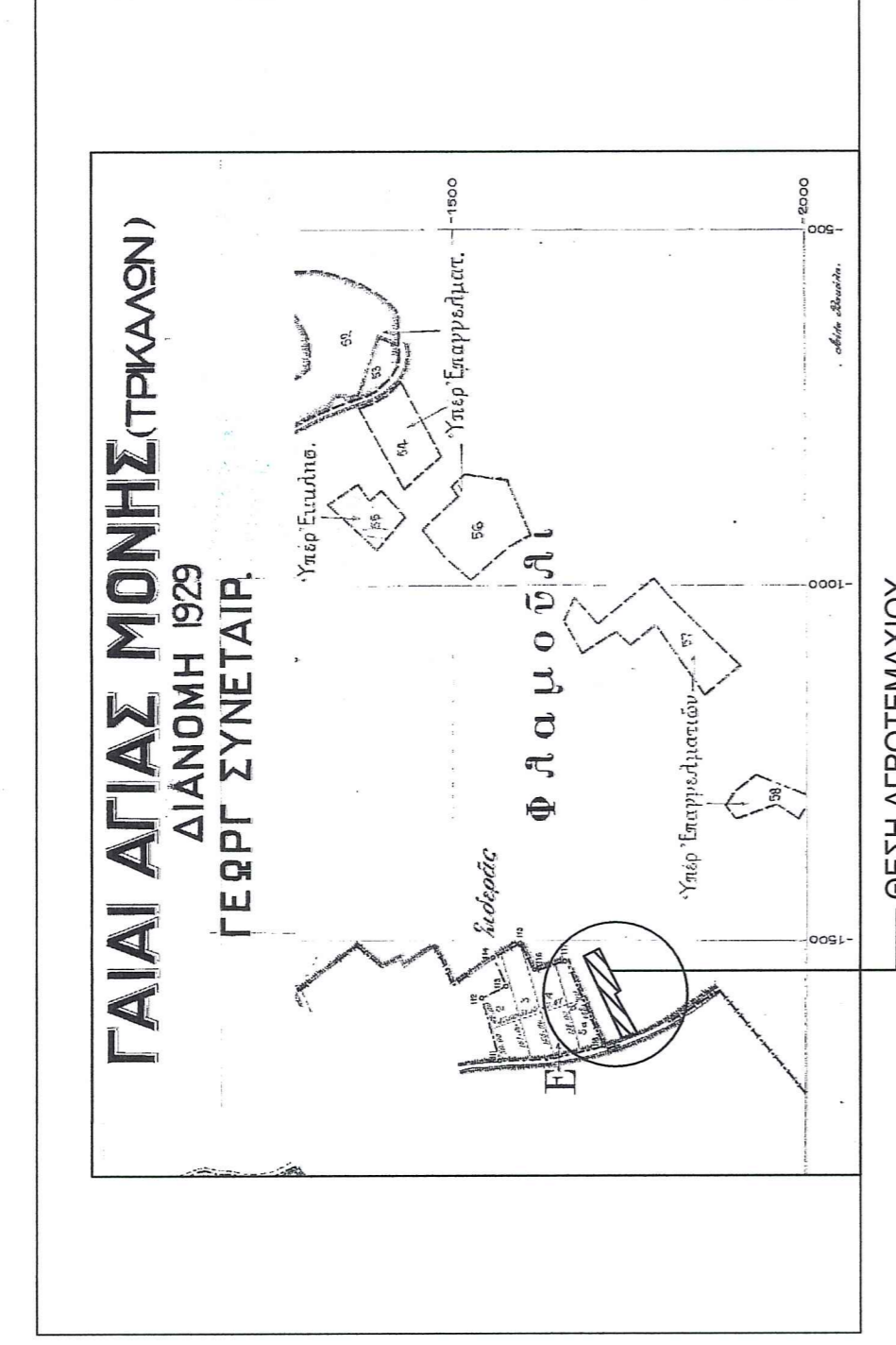
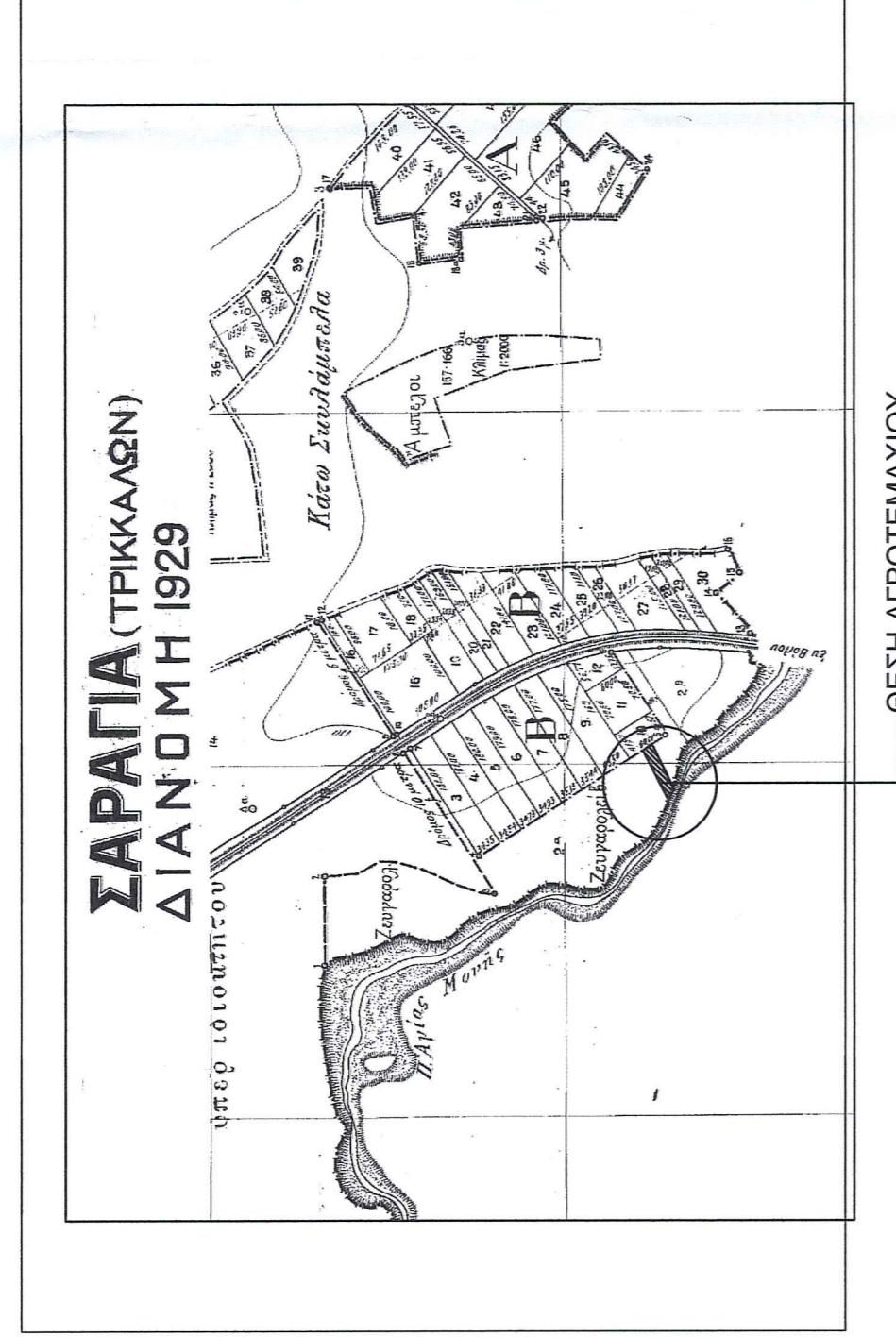
ΦΩΤΟΓΡΑΦΙΑ ΑΠΟ ΘΕΣΗ ΛΗΨΗΣ 3



ΦΩΤΟΓΡΑΦΙΑ ΑΠΟ ΘΕΣΗ ΛΗΨΗΣ 4



ΧΑΡΤΗΣ ΕΥΡΥΤΕΡΗΣ ΠΕΡΙΟΧΗΣ



**ΣΥΝΤΕΤΑΓΜΕΝΕΣ ΑΓΡΟΤΕΜΑΧΙΟΥ ΜΕ ΚΑΕΚ 451306011005/010
ΙΔΙΟΚΤΗΣΙΑΣ ΠΑΝΑΓΙΩΤΗ ΚΟΡΟΜΠΛΗ**


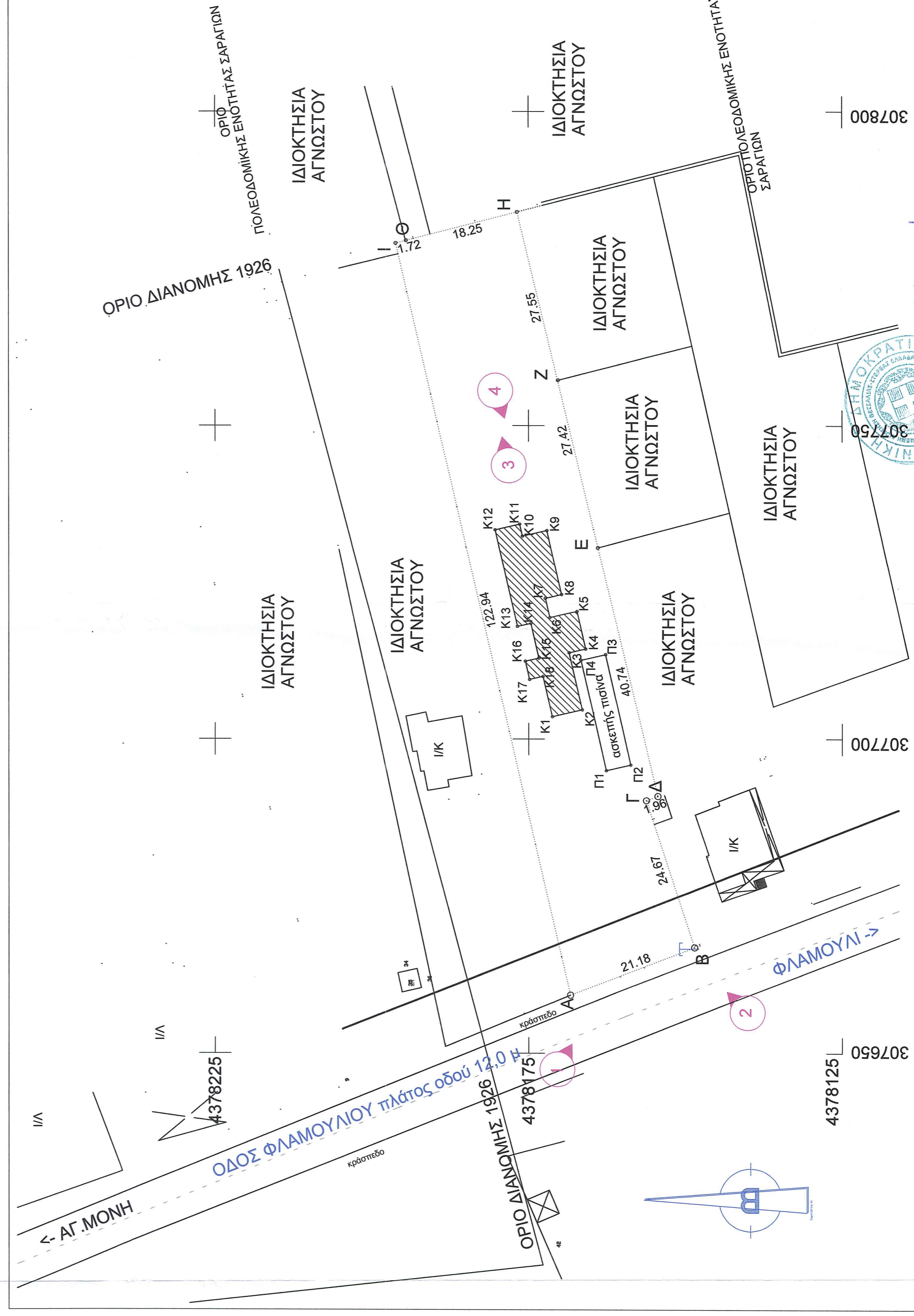
| Α/Α | ΣΗΜΕΙΟ | X | Y | H | ΜΗΚΟΣ ΠΛΕΥΡΑΣ |
|----------|--------|-----------|-------------|------|---------------|
| 1 | A | 30769.994 | 4378168.344 | 0.00 | 0.00 |
| 2 | B | 30769.994 | 4378168.344 | 0.00 | 21.18 |
| 3 | Γ | 30770.004 | 4378168.224 | 0.00 | 24.87 |
| 4 | Δ | 30770.004 | 4378168.394 | 0.00 | 1.96 |
| 5 | E | 30770.004 | 4378168.394 | 0.00 | 40.74 |
| 6 | Z | 30770.021 | 4378168.391 | 0.00 | 27.42 |
| 7 | H | 30778.001 | 4378168.332 | 0.00 | 27.55 |
| 8 | Θ | 30778.005 | 4378168.509 | 0.00 | 18.25 |
| 9 | I | 30778.028 | 4378168.174 | 0.00 | 1.72 |
| 10 | A | 30769.994 | 4378168.344 | 0.00 | 122.84 |
| ΕΜΒΑΔΟ = | | | | | 2468.997 Μ2 |

ΣΥΝΤΕΤΑΓΜΕΝΕΣ ΚΟΡΥΦΩΝ ΚΤΙΡΙΟΥ

| Α/Α | ΣΗΜΕΙΟ | X | Y |
|-----|--------|-----------|-------------|
| 1 | K1 | 30770.559 | 4378171.222 |
| 2 | K2 | 30774.653 | 4378166.445 |
| 3 | K3 | 30773.757 | 4378168.534 |
| 4 | K4 | 30774.970 | 4378165.902 |
| 5 | K5 | 30772.414 | 4378167.267 |
| 6 | K6 | 30778.420 | 4378171.625 |
| 7 | K7 | 30772.539 | 4378172.940 |
| 8 | K8 | 30773.131 | 4378169.757 |
| 9 | K9 | 30773.317 | 4378172.991 |
| 10 | K10 | 30772.423 | 4378173.960 |
| 11 | K11 | 30774.324 | 4378176.426 |
| 12 | K12 | 30773.430 | 4378180.325 |
| 13 | K13 | 30777.581 | 4378176.794 |
| 14 | K14 | 30778.472 | 4378174.640 |
| 15 | K15 | 30772.916 | 4378173.366 |
| 16 | K16 | 30772.425 | 4378175.511 |
| 17 | K17 | 30770.501 | 4378174.640 |
| 18 | K18 | 30770.992 | 4378172.696 |

ΣΥΝΤΕΤΑΓΜΕΝΕΣ ΚΟΡΥΦΩΝ ΠΙΣΙΝΑΣ

| Α/Α | ΣΗΜΕΙΟ | X | Y |
|-----|--------|-----------|-------------|
| 1 | Π1 | 30766.035 | 4378162.620 |
| 2 | Π2 | 30766.629 | 4378158.721 |
| 3 | Π3 | 30773.474 | 4378162.742 |
| 4 | Π4 | 30772.980 | 4378166.641 |



ΑΝΑΡΤΗΣΗ
6058/181918.10.11
ΕΜ.Υ.Β.Μ.Ε.
ΤΡΙΚΑΛΑ 6-10-2011
ΤΣΙΑΜΗ ΑΝΝΑ
ΔΑΣΟΛΟΓΟΣ
Ο Δ. ΜΕΛΗΣ
Κοινωνικός Χημικός
Διασώζων με Β' Βαθμ.

ΕΜΒΑΔΟ ΟΙΚΟΠΕΔΟΥ
Το εμβαδόν του αγροτεμαχίου ιδιοκτησίας ΠΑΝΑΓΙΩΤΗ ΚΟΡΟΜΠΛΗ με στοιχεία (Α-Β1-Δ-Ε-Ζ-Η-Θ-Ι-Α) μετά από νεότερη καταμέτρηση είναι:

E = 2468,68 τ.μ.

ΟΡΟΙ ΔΟΜΗΣΗΣ

Κατά Κανόνα
Εμβαδό : 4000 τ.μ.
Πρόσωπο : 25 μ.
Κάλυψη : 10 %
Σ.Δ. : 0,2
Μέγιστο Ύψος : κατά Ν.Ο.Κ
Αποστάσεις από πλάγια όρια : κατά Ν.Ο.Κ

Υ) Προ 17-10-78
Εμβαδό : 2000 τ.μ.
Πρόσωπο : 25 μ.

β) Προ 12-9-64
Εμβαδό : 1200 τ.μ.
Πρόσωπο : 20 μ.

ΥΠΕΥΘΥΝΗ ΔΗΛΩΣΗ Ν. 651/77
Το ανρτηραόνο σολογεία (Α-Β-Δ-Γ-Ε-Ζ-Η-Θ-Ι-Α) εμβάδου 2468,68 τ.μ. είναι όρτο και οικόδομηομο κατά παρέκκληση, σύμφωνα με τις ισούουσεσ πολεδορμικές διατάξεσ.

Ο ΜΗΧΑΝΙΚΟΣ

ΑΧΙΛΛΕΑΣ ΚΟΥΤΕΛΙΔΑΣ
ΔΙΠΛ. ΠΟΛΙΤΙΚΟΣ ΜΗΧΑΝΙΚΟΣ
ΑΡΧΙΤΕΚΤΟΝΟ ΠΛΑΝΟΤΕΧΝΗΣ
ΑΡΧΙΤΕΚΤΟΝΟΣ ΚΑΙ ΠΟΛΙΤΙΚΟΣ ΜΗΧΑΝΙΚΟΣ
ΑΠΟΛΟΓΟΣ 26 - ΤΡΙΚΑΛΑ - ΤΗΛ. 24310 74881
Α.Φ.Μ. 051708559 - ΔΟΥ ΤΡΙΚΑΛΩΝ

ΔΗΛΩΣΗ ΥΠΟΠΟΙΗΣΗΣ ΟΡΙΩΝ

Ο κτίστωσ υπονεγραμμένωσ ΠΑΝΑΓΙΩΤΗσ ΚΟΡΟΜΠΛΗσ, ιδιοκτίστωσ του αγροτεμαχίου που αναφέρεται και περιγράφεται στο παρόν τοπογραφικό διάγραμμα, δηλώνω υπεύθωνα και βάσει των συνεπειών του νόμου περί ψευδούς δηλώσεωσ, ότι είμαι κάτοχοσ του με τε στοιχεία (Α-Β1-Δ-Ε-Ζ-Η-Θ-Ι-Α) αγροτεμαχίου, βάσει του 13634/2015 ορθέμ. συμβολοίου του Συμβολοιογράφου Τρικόλων Γ. Εωργίου Αθώναου. Τα δε όρια που έχουν υλοποιήθει σε αυτό υποδείχθησαν από έμένα και είναι ορθέα.

Ο ΙΔΙΟΚΤΗΤΗΣ

ΚΑΘΟΡΙΣΜΟσ Ρ.Γ. - Ο.Γ.
Η Ρ.Γ. καθορίζεται από την ευθυγράμμια Α-Β, καθώς και την προέκτασή τους και αποτελεί την πρόσοψη00 μ. μέσα από την Ρ.Γ.
Η Ο.Γ. τοποθετείται00 μ. μέσα από την Ρ.Γ.

ΑΦΕΤΗΡΙΑ ΥΦΟΜΕΤΡΩΝ

Αφετήρια μέτρησησ του ύψουσ στο συγκεκριμένο οικότεδο οι κορυφέσ Α(0,00) και Β (0,00), που βράσκονται στο ίδιο υψόμετρο με την οδό Φλαουλίωυ.

ΙΣΤΟΔΟΜΙΚΗ

ΑΧΙΛΛΕΑΣ ΚΟΥΤΕΛΙΔΑσ : ΠΟΛΙΤΙΚΟσ ΜΗΧΑΝΙΚΟσ
ΝΙΚΟΛΑΟσ ΡΑΝΤΟσ : ΑΡΧΙΤΕΚΤΟΝ ΜΗΧΑΝΙΚΟσ

ΑΠΟΛΟΓΟσ 26 - ΤΡΙΚΑΛΑ - ΤΗΛ. : 24310 - 74881 - ΤΗΛ. - FAX : 24310 - 76048
www.listodomiki.com

ΕΡΓΟΔΟΤΗσ ΠΑΝΑΓΙΩΤΗσ ΚΟΡΟΜΠΛΗσ
ΕΡΓΟ ΙΣΟΓΕΙΑ ΚΑΤΟΙΚΙΑ ΜΕ ΥΠΟΓΕΙΟ, ΠΙΣΙΝΑ ΚΑΙ ΠΕΡΙΓΡΟΙΧΙΣΗ

ΕΝΟΤΗΤΑ ΠΕΡΙΦΕΡΕΙΑΚΗ ΕΝΟΤΗΤΑ ΤΡΙΚΑΛΩΝ
ΔΗΜΟσ ΤΡΙΚΚΑΙΩΝ
ΔΙΕΥΘΥΝΣΗ ΟΔΟσ ΦΛΑΜΟΥΛΙΟΥ, ΘΕΣΗ "ΤΕΝΤΑ"

ΘΕΜΑ ΤΟΠΟΓΡΑΦΙΚΟ ΔΙΑΓΡΑΜΜΑ
ΜΕΛΕΤΗΤΗσ ΑΧΙΛΛΕΑσ ΚΟΥΤΕΛΙΔΑσ
ΚΛΙΜΑΚΑ 1:500 ΗΜΕΡΟΜΗΝΙΑ ΣΕΠΤΕΜΒΡΙΟσ 2015

ΑΡ. ΣΧΕΔΙΟΥ ΣΦΡΑΓΙΔΑ - ΥΠΟΓΡΑΦΗ

T1

ΑΧΙΛΛΕΑΣ ΚΟΥΤΕΛΙΔΑΣ
ΔΙΠΛ. ΠΟΛΙΤΙΚΟσ ΜΗΧΑΝΙΚΟσ
ΑΡΧΙΤΕΚΤΟΝΟ ΠΛΑΝΟΤΕΧΝΗσ
ΑΡΧΙΤΕΚΤΟΝΟσ ΚΑΙ ΠΟΛΙΤΙΚΟσ ΜΗΧΑΝΙΚΟσ
ΑΠΟΛΟΓΟσ 26 - ΤΡΙΚΑΛΑ - ΤΗΛ. 24310 74881
Α.Φ.Μ. 051708559 - ΔΟΥ ΤΡΙΚΑΛΩΝ