ΦΩΤΟΓΡΑΦΙΑ ΑΠΟ ΘΕΣΗ ΛΗΨΗΣ [1]

ΦΩΤΟΓΡΑΦΙΑ ΑΠΟ ΘΕΣΗ ΛΗΨΗΣ [2]



ΦΩΤΟΓΡΑΦΙΑ ΑΠΟ ΘΕΣΗ ΛΗΨΗΣ [3]

ΦΩΤΟΓΡΑΦΙΑ ΑΠΟ ΘΕΣΗ ΛΗΨΗΣ [4]

ΦΩΤΟΓΡΑΦΙΑ ΑΠΟ ΘΕΣΗ ΛΗΨΗΣ [5]

ΦΩΤΟΓΡΑΦΙΑ ΑΠΟ ΘΕΣΗ ΛΗΨΗΣ [6]

ΦΩΤΟΓΡΑΦΙΑ ΑΠΟ ΘΕΣΗ ΛΗΨΗΣ [7]

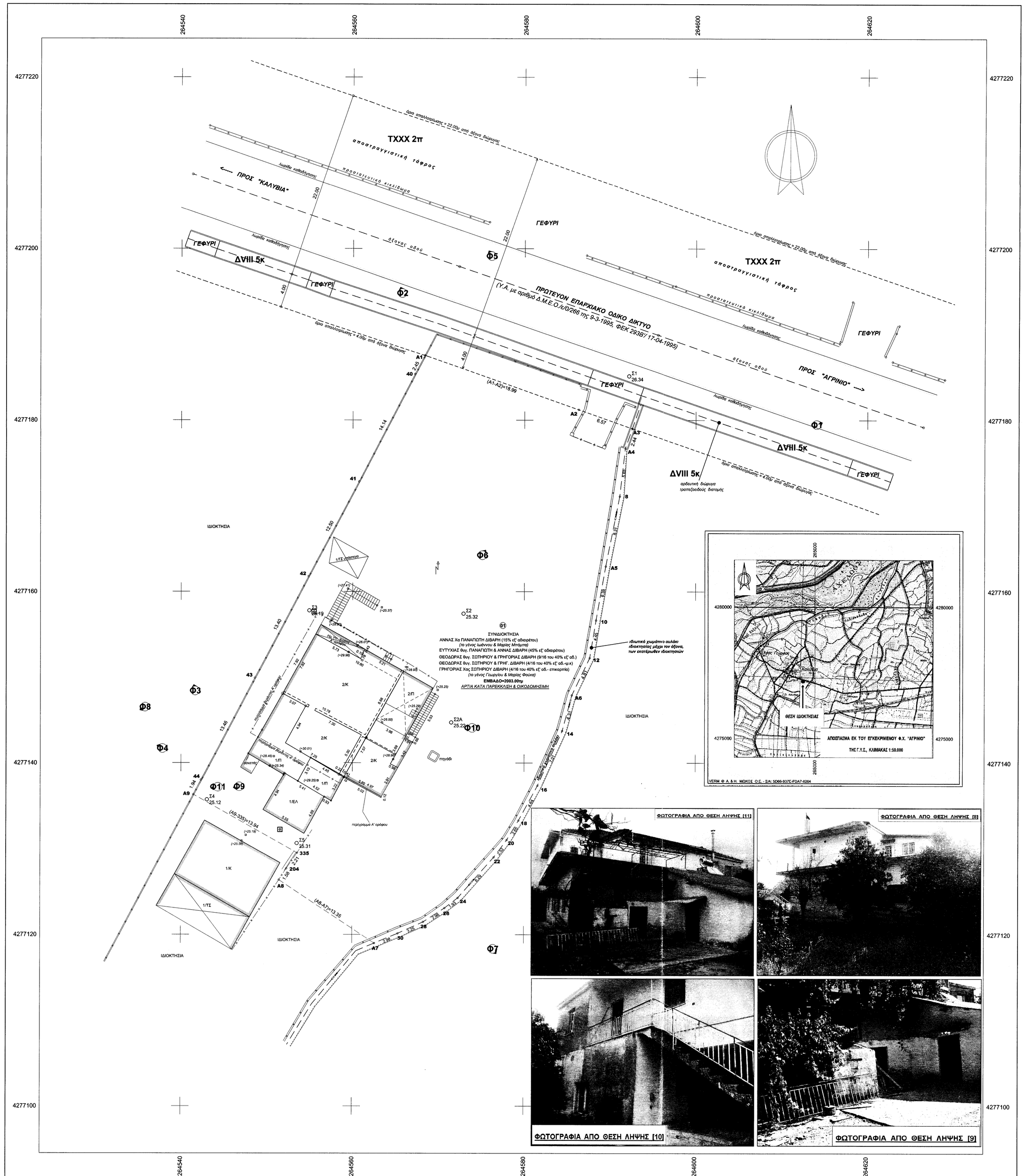

Συντεταγμένες ορίων								
Σημείο	X (m)	Y (m)	Σημείο	X (m)	Y (m)	Σημείο	X (m)	Y (m)
8	264591.066	4277171.099	10	264588.349	4277156.651	12	264587.621	4277152.263
14	264584.453	4277143.748	16	264581.579	4277137.354	18	264579.355	4277133.285
20	264577.986	4277131.016	22	264576.472	4277128.996	24	264572.314	4277124.275
26	264570.795	4277123.068	28	264568.314	4277121.475	30	264565.350	4277120.132
40	264567.281	4277185.369	41	264560.734	4277172.831	42	264554.889	4277161.777
43	264548.631	4277149.923	44	264542.338	4277138.023	204	264552.346	4277127.683
335	264553.598	4277129.505	A1	264568.411	4277187.542	A2	264586.313	4277181.215
A3	264592.506	4277179.015	A4	264591.698	4277176.718	A5	264589.463	4277162.948
A6	264585.563	4277147.913	A7	264562.601	4277118.989	A8	264551.472	4277126.364
A9	264541.429	4277136.312						

ΥΠΟΜΝΗΜΑ

- Σ4 10.12 — Στάση Γεωδαιτικού Σταθμού
- Στύλος ΔΕΗ
- Στύλος ΟΤΕ
- Όριο ιδιοκτησίας
- Συνεχής γραμμή
- Νοητό όριο ιδιοκτησίας
- Όρια απαλλοτρίωσης
- Φρύδι πρανούς
- Άξονας διώρυγας - χωμάτινου αυλακιού - οδού

1.ΤΙΤΛΟΙ ΙΔΙΟΚΤΗΣΙΑΣ:

1ος

•Αριθ. συμβολ. 307510-09-1991, «ΠΡΑΞΗ ΑΠΟΔΟΧΗΣ ΚΛΗΡΟΝΟΜΙΑΣ (ΣΣ' ΑΔΙΑΘΕΤΟΥ)»

•Ημερομηνία: 12-09-1991, τόμος 124, αριθμός 343

•Συμβολαιογράφος: Άννα Παπαχρήστου - Αρεοβαγίτου (Συμβολαιογράφος Αγρινίου)

2ος

•Αριθ. συμβολ. 1151/2/21-11-2008, «ΔΩΡΟ ΓΟΝ. ΠΑΡΟΧΗ & ΔΩΡΕΑ ΕΝ ΖΩΗ»

•Ημερομηνία: ..... τόμος ..... αριθ. .....

•Συμβολαιογράφος: Άννα Παπαχρήστου - Αρεοβαγίτου (Συμβολαιογράφος Αγρινίου)

Παθούσης στέγης που αποτελούσε την παράκειται εν...

•Αριθ. συμβολ. 1948/102-07-1994, «ΑΠΟΠΛΗΣΤΙΚΗ»

•Ημερομηνία: ..... τόμος 75, αριθμός 687

•Συμβολαιογράφος: Ηλίας Αθαν. Παγιατόπουλος (Συμβολαιογράφος Αγρινίου)

2.ΠΕΡΙΓΡΑΦΗ ΙΔΙΟΚΤΗΣΙΑΣ:

Τεμάχιο (01)=(Α1-Α2-Α3-Α4-8-Α5-10-12-Α6-14-16-18-20-22-24-26-28-30-Α7-Α8-204-335-Α9-44-43-42-41-40-Α1)=**2003.00 τμ.**

3.ΟΡΟΙ ΔΟΜΗΣΗΣ ΓΙΑ ΤΑ ΕΚΤΟΣ ΣΧΕΔΙΟΥ ΓΗΠΕΔΑ:

[(με Π.Δ. της 24/31.5.85 (ΦΕΚ 270Δ') & ΦΕΚ Β' 1111/2013 - περιοχή ΠΕΠ1) - ΦΕΚ 14ΑΑΠ'/24-01-2013]

•Γ.Π.Σ. Λυσσάς – περιοχή ΠΕΠ1 - ΦΕΚ 14ΑΑΠ'/24-01-2013:

→ΜΕΓΙΣΤΗ ΔΟΜΗΣΙΜΗ ΕΠΙΦΑΝΕΙΑ ΚΤΙΡΙΩΝ=250.00τμ

→Ισχύουν οι περαιτέρω ελάχιστων αποστάσεων ασφαλείας προς το εθνικό, επαρχιακό και τοπικό οδικό δίκτυο πρώτης προτεραιότητας

→ΚΑΤΩΤΑΤΟ ΟΡΙΟ ΚΑΤΑΤΜΗΣΗΣ & ΑΡΤΙΟΤΗΤΑΣ=6 στρέμματα

→ΚΑΤΑ ΠΑΡΕΚΚΛΙΣΗ ΤΩΝ ΠΡΟΗΓΟΥΜΕΝΩΝ ΠΑΡΑΓΡΑΦΩΝ θεωρούνται άρτια και οικοδομήσιμα τα γήπεδα που κατά την ημέρα δημοσίευσης του Γ.Π.Σ. έχουν ελάχιστο εμβαδό 4 στρέμματα (ή παρέκκλιση *ισχύει μόνο μέχρι τις 23-01-2015 [παρ. Δ', παρ. 5β]*

→Δεν ισχύουν οι παρεκκλίσεις που προβλέπονται από το από 24.5.1985 π.Δ/μα (ΦΕΚ 270.Δ). Κατά τα λοιπά εφαρμόζονται οι διατάξεις του ανωτέρω π. Δ/τος

•ΚΑΤΑ ΚΑΝΟΝΑ:

•Άρθρο 1, παρ.1β του Π.Δ. της 24/31.5.85 (ΦΕΚ 270Δ):

Για γήπεδα που έχουν πρόσωπο σε Διεθνές, Εθνικές, Επαρχιακές, Δημοτικές και Κοινοτικές οδούς ως και σε εγκαταλελειμένα τμήματά τους και σε σιδηροδρομικές γραμμές, απαιτούνται:

-Ελάχιστο πρόσωπο=45.00μ

-Ελάχιστο βάθος=50.00μ

-Ελάχιστο εμβαδόν=4000.00τμ

•ΚΑΤΑ ΠΑΡΕΚΚΛΙΣΗ:

•Άρθρο 1, παρ.2ββ του Π.Δ. της 24/31.5.85 (ΦΕΚ 270Δ):

Για γήπεδα που έχουν πρόσωπο σε Διεθνές, Εθνικές, Επαρχιακές, Δημοτικές και Κοινοτικές οδούς ως και σε εγκαταλελειμένα τμήματά τους και σε σιδηροδρομικές γραμμές και υφίστανται κατά την 12.9.1964 ημέρα δημοσίευσης του από 21.7.1964 β. δ/τος:

-Ελάχιστο πρόσωπο=20.00μ

-Ελάχιστο βάθος=35.00μ

-Ελάχιστο εμβαδόν=1200.00τμ

→ΛΟΙΠΑ ΩΣ Π.Δ. 24/31.5.85 (ΦΕΚ 270Δ'), Ν.Ο.Κ. & Γ.Π.Σ. Αγρινίου - περιοχή ΠΕΠ3.1 - ΦΕΚ 14ΑΑΠ'/24-01-2013

[Εφαρμοζόμενες ρυθμίσεις κεφάλαια Β', παρ. Α1]

4.ΥΠΕΥΘΥΝΗ ΔΗΛΩΣΗ ΜΗΧΑΝΙΚΟΥ:

Ο κάτωθι υπογράφων **Βασίλειος Παν. Μπεκούλης** *Δικηγ. Πολιτικός Μηχανικός Β'.Μ.Π.*, δηλώνω υπεύθυνα ότι:

•Ν.ΔΙΑΤ ΤΟΥ Ν.651/1977:

Το υπ' αριθ. **(01)** αγροτεμάχιο εμβαδού **(01)=2003.00τμ**, βρίσκεται **ΕΚΤΟΣ** Εγκεκριμένου Ρυμοτομικού Σχεδίου Πόλης **ΑΛΛΑ**

εξ' ολοκλήρου **ΕΝΤΟΣ** Περιτετρημένης Ζώνης του Εγκεκριμένου Ρυμοτομικού Σχεδίου Πόλης της **Τοπ. Κοιν. ΚΑΛΥΒΙΩΝ**, της Δημ. Ενότ. **ΑΓΡΙΝΙΟΥ**, του **ΔΙΕΥΡΥΜΕΝΟΥ ΔΗΜΟΥ ΑΓΡΙΝΙΟΥ**, **ΕΚΤΟΣ** των Γ' Γενικού Πολεοδομικού Σχεδίου ΑΓΡΙΝΙΟΥ, σε περιοχή κατοίς ορίων οικοπεδικής υπάρτεξης + κατοίς διαδόμησης. Συγκεκριμένα αντίκει σε περιοχή με χαρακτηριαμό από το Γ.Π.Σ. ως «ΠΕΠ3.1», που αποτελεί *ζώνες προστασίας γεωμορφής της πρώτης προτεραιότητας (ή υψηλής παραγωγικότητας) με προβλεπόμενη προς Πολεοδόμηση, όπου οι επιτρεπόμενες χρήσεις αναφέρονται αναλυτικότερα στο ΦΕΚ 14ΑΑΠ/24-01-2013, κεφάλαιο Β', παρ. Α1).* Επίσης το αγροτεμάχιο **(01)** βρίσκεται **ΕΚΤΟΣ** ζώνης NATURA 2000, *είναι άρτια κατά παρέκκλιση και οικοδομήσιμα* σύμφωνα με τις ισχύουσες Πολεοδομικές Διατάξεις και δύναται να μεταβασθεί με το Ν.651/1977.

•Ν.ΔΙΑΤ ΤΟΥ Ν.1337/1983:

Η υπ' αριθ. **(01)** ιδιοκτησία **ΔΕΝ ΕΜΠΙΠΤΕΙ** στις διατάξεις των άρθρων 8 & 9 του Ν.1337/83 περί εφαρμ. σε γη και χρήμα **ΟΥΤΕ** και στις διατάξεις του άρθρου 12 του ίδιου νόμου όπως τροποποιήθηκε πλεονάσμ. από το άρθρο 6 παρ. 4 του Ν.2242/94 "περί εφαρμογής μελέτης σε ζώνες που ενδεχόταν ή επεκτείνεται το Πολεοδομικό Σχέδιο".

ΑΓΡΙΝΙΟ ΜΑΡΤΙΟΣ 2015

Ο ΣΥΝΤΑΞΑΣ

ΒΑΣΙΛΕΙΟΣ Π. ΜΠΕΚΟΥΛΗΣ
ΑΡΙΘ. ΑΔΕΙΑΣ 107/2

5.ΔΗΛΩΣΗ ΥΠΟΔΕΙΞΗΣ - ΥΛΟΠΟΙΗΣΗΣ ΟΡΙΩΝ ΙΔΙΟΚΤΗΤΗΣ:

Οι παρακάτω υπογράφοντες συνιδιοκτήτες του υπ' αριθ. **(01)** αγροτεμαχίου εμβαδού **(01)=2003.00τμ**, δηλώνουμε ότι τα όρια υπεδείχθησαν από εμάς τους ίδιους επί τόπου και είναι ορθά υλοποιημένα.

ΑΓΡΙΝΙΟ ΜΑΡΤΙΟΣ 2015

ΟΙ ΣΥΝΙΔΙΟΚΤΗΤΕΣ

Άννα Χα Παναγιώτη Διβάρη: .....

Ευτυχία θυγ. Παναγιώτη & Άννας Διβάρη: .....

Θεοδώρα θυγ. Σωτηρίου & Μαρίας Διβάρη: .....

Μαρία Χα Σωτηρίου Διβάρη: .....

6.ΠΑΡΑΤΗΡΗΣΕΙΣ:

*•Το παρόν Τοπογραφικό διάγραμμα είναι εξαρτημένο από το **Με.Πο.Σ.** και οι στιγμές των σημείων της ιδιοκτησίας είναι στο Ελληνικό Γεωδαιτικό Σύστημα Αναφοράς του 1987 (**Ε.Γ.Σ.Α. '87**).*

*Για την εξάρτηση και εν μέρει αποτύπωση της άνωθεν ιδιοκτησίας χρησιμοποιήθηκε το Γεωδαιτικό Σύστημα "**R4**" της εταιρείας "**TRIMPLE**". Πρόκειται για G.P.S. διπλής συχνότητας συμβολής εντόπισης: «**Για μετρήσεις static (high precision Surveys) επιδεικνύουν ακρίβεια +/- 3mm+0.1ppm RMS, οριζοντιογραφικά+/- 5.5mm+0.1ppm RMS ενώ Για καταγραφή στατικών (STK) εκτιμήσεων οι τεχνικοί αυτοί προδιαγραφούν+/- 6mm+1ppm RMS, οριζοντιακά+/-15mm+1ppm RMS. Το ωφέλιμο ύψος ήταν, τουλ. ν.δ.τ.) που αφορούσε την παρούσα» σύμφωνα βεβαιώνει στα αρχεία των επεξεργασιών το παρόν Τοπογραφικό. Διάγραμμα Μηχανικού και είναι από βάθους της άνωθεν υπαρχουσας όψεως ορυφόρου.*

*Η τοπογραφική αποτύπωση των κτιρίων της ιδιοκτησίας (πολυγωνομετρία - τριγωνοτρίγα) έγινε με το Γεωδαιτικό Σταθμό της εταιρείας "**TOPCON**", μοντέλο **GTS 33.RC**, σφάλματα για τα μετ-αποστάσεις +/-(2mm+2ppm) για τις δε γωνίες +/-3.0cc.*

Β.Οι πλησιοκτήτες των γειτόνων και των διαστάσεων έχουν αναλυτικά από τις στις/ τους των αντίστοιχων κορυφών με χρήση Η/Υ.

*•**Βασικά Χαρακτήρισης:** Λόγω της χρήσης του προβλεπόμενο συστήματος Ε.Γ.Σ.Α. '87, να λαμβάι υπόψιν ο συντελεστής κλίμακα γραμμικής παραμόρφωσης. **Κ** υπόψιν περιοχή της εν λόγω μελέτης. (*Κ=0.99975113*) ο οποίος επηρεάζει και τις αποστάσεις (S'=S/K) **S** τα εμβαδά (E'=E/ K²).*

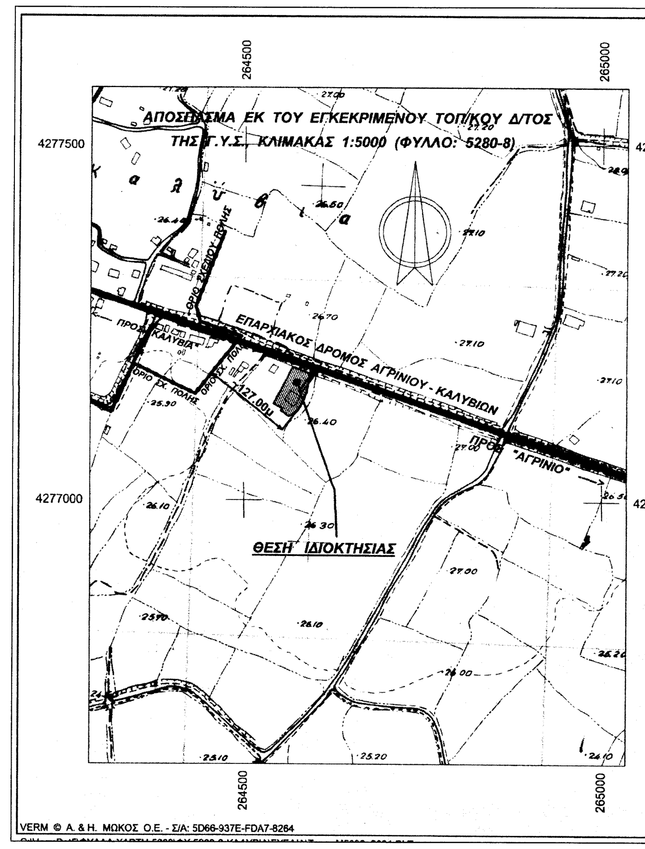

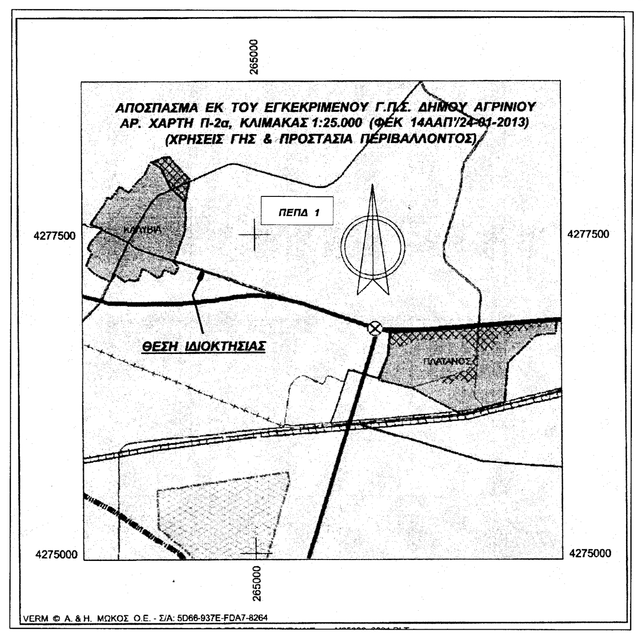

ΤΕΧΝΙΚΟ ΓΡΑΦΕΙΟ

ΒΑΣΙΛΕΙΟΣ ΠΑΝ. ΜΠΕΚΟΥΛΗΣ

Διπλ. Πολιτικός Μηχανικός Ε.Μ.Π.

Πλ. Δημοκρατίας 1, Τ.Κ. 30100, Αγρίνιο

τηλ.: 26410-32726, κιν.: 6977-339 270

ΕΡΓΟΔΟΤΗΣ

ΔΙΒΑΡΗ ΕΥΤΥΧΙΑ θυγ. ΠΑΝΑΓΙΩΤΗ & ΑΝΝΑΣ

ΕΡΓΟ

ΡΥΘΜΙΣΗ ΑΥΘΑΙΡΕΤΩΝ ΚΑΤΑΣΚΕΥΩΝ ΜΕ ΤΟ Ν. 4178/2013

ΘΕΣΗ

"ΚΡΕΜΜΥΔΙΑ" ΚΤΗΜ. ΠΕΡΙΦ. ΤΟΠ. ΚΟΙΝ. ΚΑΛΥΒΙΩΝ, ΔΗΜ. ΕΝΟΤ. ΑΓΡΙΝΙΟΥ, ΤΟΥ ΔΙΕΥΡΥΜΕΝΟΥ ΔΗΜΟΥ ΑΓΡΙΝΙΟΥ

ΘΕΜΑ ΣΧΕΔΙΟΥ

ΤΟΠΟΓΡΑΦΙΚΟ ΔΙΑΓΡΑΜΜΑ

Αριθμός Σχεδίου: A-1

ΚΛΙΜΑΚΑ 1:200

Προβολικό Σύστημα Ε.Γ.Σ.Α. '87 (Από HePoS)

ΧΡΟΝΟΣ ΜΕΛΕΤΗΣ: ΜΑΡΤΙΟΣ 2015

ΥΠΟΓΡΑΦΗ-ΣΦΡΑΓΙΔΑ	ΕΛΕΓΧΟΣ-ΘΕΩΡΗΣΗ ΥΠΗΡΕΣΙΑΣ
ΒΑΣΙΛΕΙΟΣ Π. ΜΠΕΚΟΥΛΗΣ	13123c\5337\ - c 2015
	9.12.2015