ΔΗΛΩΣΗ ΜΗΧΑΝΙΚΟΥ

Δηλώνεται υπεύθυνα βάσει του Ν.651/77, ότι :
Το αποτυπώμενο αγροτεμάχιο έχει Εμβαδό Ε= 3273,111 τ.μ. και Περίμετρο = 345,910 μ., είναι εκτός σχεδίου, και ΔΕΝ είναι άρτιο και οικοδομήσιμο σύμφωνα με τις ισχύουσες πολεοδομικές διατάξεις , αν και εφόσον δεν υπάγεται στις διατάξεις περί Δασών και δεν είναι υπόχρεο εισφοράς σε γη και χρήμα σύμφωνα με τον Ν. 1337/83. Τα όρια της ιδιοκτησίας και οι συνορεύοντες υπεδείχθησαν απο τον ιδιοκτήτη. Τίτλοι ιδιοκτησίας δεν μου υπεδείχθησαν. Η απόδοση έγινε στο σύστημα αναφοράς ΕΓΣΑ '87.

ΗΜΕΡΟΜΗΝΙΑ
Οκτώβριος, 2011

Ο ΜΗΧΑΝΙΚΟΣ

ΜΑΡΙΑ ΧΑΡΑΛ. ΠΕΡΥΣΙΝΑΚΗ
ΔΙΠΛ/ΧΟΣ ΑΓΡΟΝΟΜΟΣ
ΤΟΠΟΓΡΑΦΟΣ ΜΗΧΑΝΙΚΟΣ Ε.Μ.Π.
ΜΕΛΟΣ ΤΕΕ - ΑΡ. ΜΗΤΡ. 115603
ΕΥΑΓΓΕΛΙΣΜΟΥ - ΠΛΑΣΤΗΡΑ ΗΡΑΚΛΕΙΟ
ΑΦΜ 110140622 Β' ΔΟΥ ΗΡΑΚΛΕΙΟΥ
ΤΗΛ. 6978561970

ΥΠΟΜΝΗΜΑ

- - - Όριο Ιδιοκτησίας
═ Χωματόδρομος

ΦΟΡΕΑΣ ΕΡΓΟΥ:	ΓΕΩΡΓΙΟΣ ΔΗΜΟΠΟΥΛΟΣ
ΕΡΓΟ:	ΑΠΟΤΥΠΩΣΗ ΑΚΙΝΗΤΟΥ
ΠΕΡΙΟΧΗ ΜΕΛΕΤΗΣ:	ΘΕΣΗ "ΓΑΙΔΟΥΡΟΡΑΧΗ", ΤΟΠΙΚΗΣ ΚΟΙΝΟΤΗΤΑΣ ΠΙΤΣΑ ΔΗΜΟΥ ΞΥΛΟΚΑΣΤΡΟΥ - ΕΥΡΩΣΤΙΝΗΣ, ΝΟΜΟΥ ΚΟΡΙΝΘΙΑΣ
ΜΕΛΕΤΗΤΗΣ:	[redacted] 12ο ΧΛΜ. Ε.Ο. ΑΘΗΝΩΝ - ΛΑΜΙΑΣ, ΜΠΑΚΟΓΙΑΝΝΗ 50, ΜΕΤΑΜΟΡΦΩΣΗ 11452, ΤΗΛ. (+30) 210-2837000 FAX: (+30) 210 - 2838889, URL: www.neonenergy.gr
ΚΛΙΜΑΚΑ	1:500
ΑΡΙΘΜΟΣ ΣΧΕΔΙΟΥ	001
ΤΙΤΛΟΣ:	ΤΟΠΟΓΡΑΦΙΚΟ ΔΙΑΓΡΑΜΜΑ
ΣΥΝΤΑΞΗ:	ΜΑΡΙΑ ΧΑΡΑΛ. ΠΕΡΥΣΙΝΑΚΗ, ΔΙΠΛ/ΧΟΣ ΑΓΡΟΝΟΜΟΣ, ΤΟΠΟΓΡΑΦΟΣ ΜΗΧΑΝΙΚΟΣ Ε.Μ.Π.
ΧΡΟΝΟΣ ΜΕΛΕΤΗΣ:	ΑΘΗΝΑ, ΟΚΤΩΒΡΙΟΣ 2011
Κ.Α.Ε.Κ.:	
ΕΛΕΓΧΟΣ:	
ΘΕΩΡΗΣΗ ΥΠΗΡΕΣΙΑΣ:	

ΔΗΛΩΣΗ ΙΔΙΟΚΤΗΤΗ

Δηλώνεται υπεύθυνα ότι το κάτωθεν αγροτεμάχιο ανήκει στην ιδιοκτησία μου.
Τα όρια υλοποιήθηκαν και υπεδείχθησαν στον μηχανικό απο εμένα καθώς και οι συνορεύοντες .

Ο ΙΔΙΟΚΤΗΤΗΣ

2831/14-11-11
14-11-2011

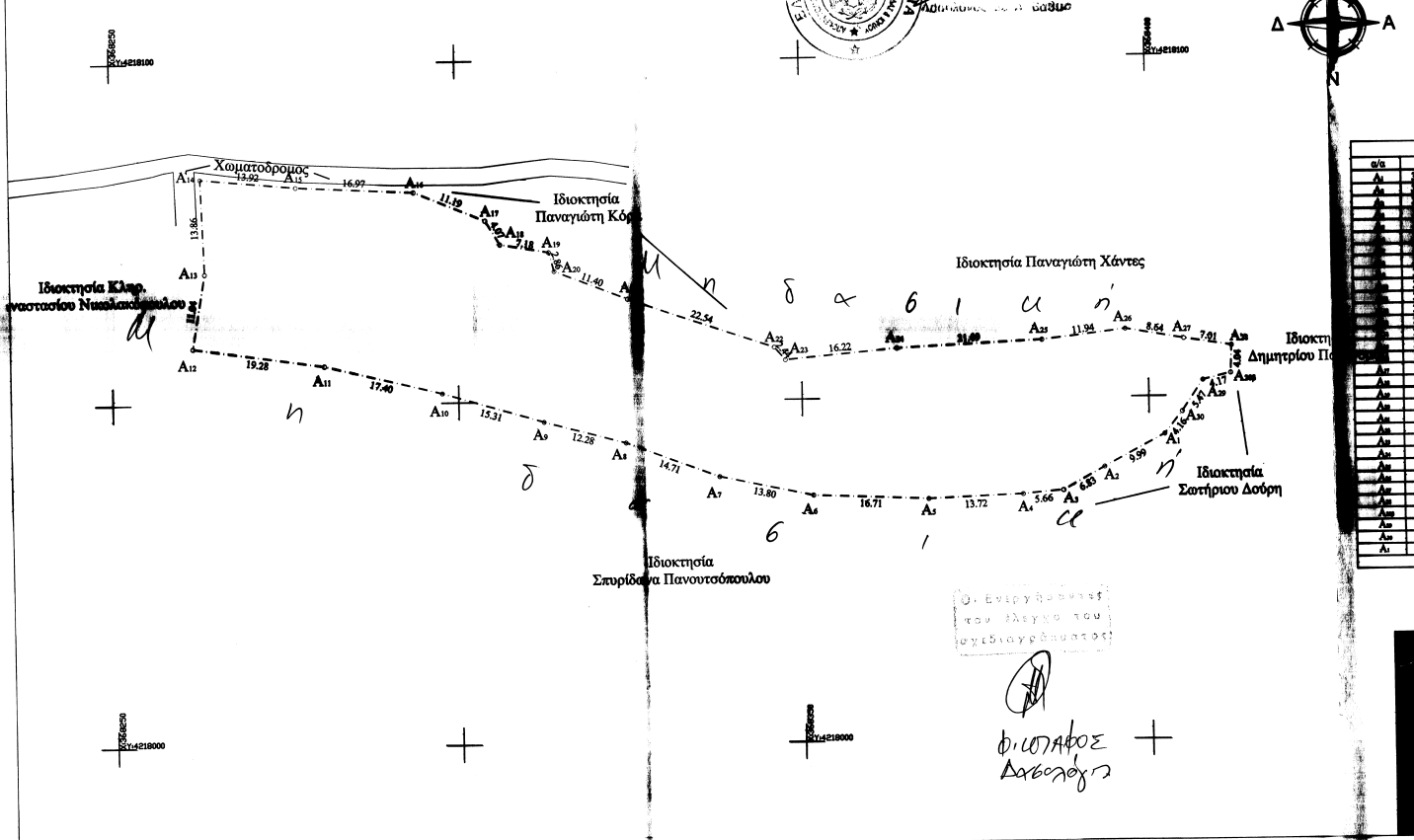

Εμβαδό Αγροτεμαχίου			
α/α	X (m)	Y (m)	S (m)
Α1	368402.263	4218044.460	9.99
Α2	[illegible]393.450	4218039.759	6.83
Α3	[illegible]7.518	42180[illegible]6.371	5.66
[illegible]	[illegible]	[illegible]	[illegible]
[illegible]	[illegible].176	[illegible]	[illegible]
[illegible]	[illegible].225	[illegible]	[illegible]
[illegible]	[illegible]	[illegible]	14.71
[illegible]	[illegible]324.160	[illegible]43.843	12.28
[illegible]	[illegible]312.292	4218047.006	15.31
[illegible]	[illegible]297.619	4218051.365	17.40
[illegible]	[illegible]280.720	4218055.496	19.28
[illegible]	[illegible]261.635	4218058.208	11.04
[illegible]	[illegible]263.491	4218069.095	13.86
[illegible]	[illegible]263.017	4218082.950	13.92
[illegible]	[illegible]276.880	4218081.664	16.97
[illegible]	[illegible]293.828	[illegible]080.784	11.19
Α17	[illegible].165	[illegible]076.497	4.07
Α18	[illegible].232	[illegible]	7.18
Α19	[illegible].310	[illegible]	2.86
Α20	[illegible].080	[illegible]	11.40
Α21	[illegible].689	[illegible]	[illegible]
Α22	[illegible].037	[illegible]	2.44
Α23	[illegible].623	[illegible]	16.22
Α24	[illegible].778	[illegible]057.260	21.09
Α25	[illegible]	[illegible]058.317	11.84
Α26	[illegible]	[illegible]059.151	8.64
Α27	[illegible]	[illegible]058.367	7.81
Α28	[illegible]	[illegible]057.284	4.94
Α29	[illegible]	4218053.251	4.17
Α30	368407.899	4218052.260	5.47
Α31	368404.860	4218047.708	4.16
Α1	368402.263	4218044.460	
Ε = 3273.111 τ.μ.			

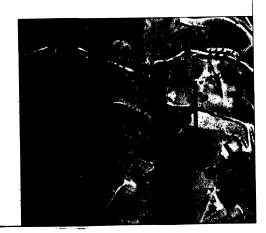

ΚΕΝΤΡΟ ΦΥΛΛΟ ΧΑΡΤΟΥ 1:50.000
ΞΥΛΟΚΑΣΤΡΟΝ

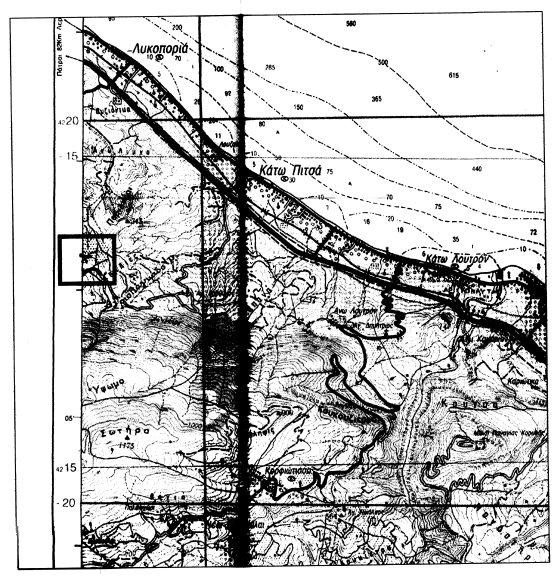

ΔΗΛΩΣΗ ΜΗΧΑΝΙΚΟΥ

Δηλώνεται υπεύθυνα βάσει της παρ.6 του αρ.22 του Ν. 1599/1986, ότι :
με ατομική μου ευθύνη και γνωρίζοντας τις συνέπειες που θα προκύψουν απο την ανακριβή τοποθέτηση της έκτασης στα αποσπάσματα των χαρτών ΓΥΣ και στον αντίστοιχο ορθοφωτοχάρτη ΔΗΛΩΝΩ οτι η θέση, οι διαστάσεις και το σχήμα της έκτασης όπως αυτά αποτυπώνονται στο παρόν, μου υπεδείχθησαν απο τον ιδιοκτήτη και είναι ακριβείς.

ΗΜΕΡΟΜΗΝΙΑ
Οκτώβριος, 2011

Ο ΜΗΧΑΝΙΚΟΣ

ΜΑΡΙΑ ΧΑΡΑΛ. ΠΕΡΥΣΙΝΑΚΗ
ΔΙΠΛ/ΧΟΣ ΑΓΡΟΝΟΜΟΣ
ΤΟΠΟΓΡΑΦΟΣ ΜΗΧΑΝΙΚΟΣ Ε.Μ.Π.
ΜΕΛΟΣ ΤΕΕ - ΑΡ. ΜΗΤΡ. 115603
ΕΥΑΓΓΕΛΙΣΜΟΥ - ΠΛΑΣΤΗΡΑ ΗΡΑΚΛΕΙΟ
ΑΦΜ 110140622 Β' ΔΟΥ ΗΡΑΚΛΕΙΟΥ
ΤΗΛ. 6978561970
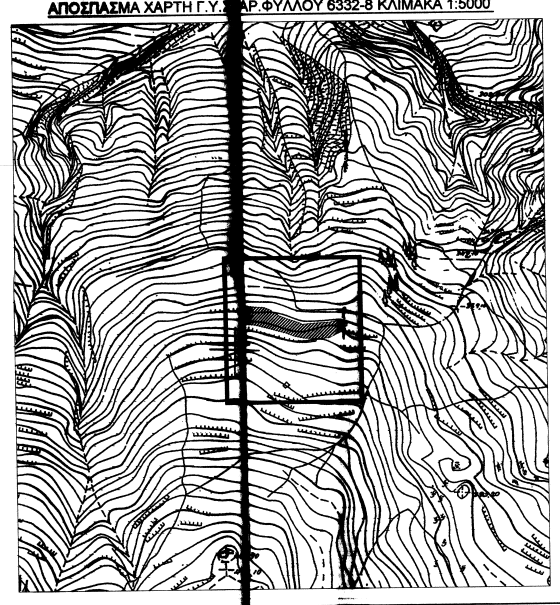
ΕΛΛΕΙΨΟΕΙΔΕΣ BESSEL λ_0=-1° 15' ,φ_0=38° 15'
ΑΠΟΣΠΑΣΜΑ ΧΑΡΤΗ Γ.Υ.Σ. ΑΡ.ΦΥΛΛΟΥ 6332-8 ΚΛΙΜΑΚΑ 1:5000