ΑΠΟΣΠΑΣΜΑ ΧΑΡΤΟΥ (Γ.Υ.Σ)
1:5000
Φύλλο/ Sheet



ΑΠΟΣΠΑΣΜΑ ΧΑΡΤΟΥ (Γ.Υ.Σ) 1:50.000 (Γενικής Χρήσης)
Ονομασία Φύλλου: "ΜΟΛΑΟΙ"



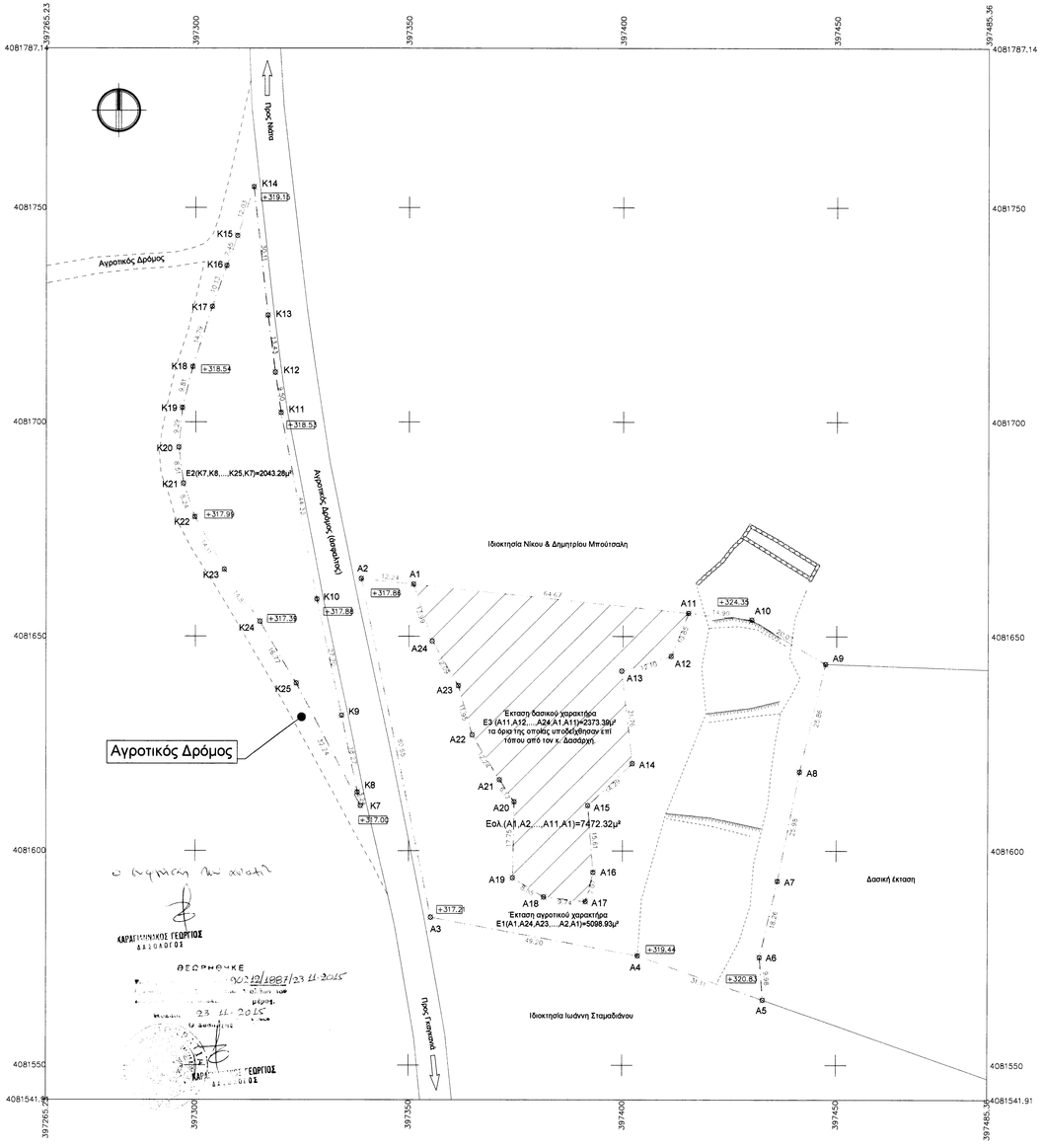

ΣΥΝΤΕΤΑΓΜΕΝΕΣ ΚΟΡΥΦΩΝ ΟΛΗΣ ΙΔΙΟΚΤΗΣΙΑΣ (ΕΓΣΑ '87)			
ΑΑ	X	Y	Μήκη
Α1	397351.052	4081662.166	Α1–Α2: 12.24
Α2	397338.877	4081663.444	Α2–Α3: 80.65
Α3	397355.164	4081584.456	Α3–Α4: 49.20
Α4	397403.548	4081575.510	Α4–Α5: 31.11
Α5	397432.898	4081565.202	Α5–Α6: 9.98
Α6	397432.134	4081575.154	Α6–Α7: 18.26
Α7	397436.317	4081592.924	Α7–Α8: 25.98
Α8	397441.417	4081618.397	Α8–Α9: 25.86
Α9	397447.409	4081643.550	Α9–Α10: 20.07
Α10	397430.189	4081653.860	Α10–Α11: 14.90
Α11	397415.372	4081655.415	Α11–Α1: 64.67

Κορυφές: 11 Περίμετρος: **352.92** μ.

Εολ.(Α1, Α2, Α3,...,Α10, Α11, Α1) = **7472.32** τ.μ.

ΣΥΝΤΕΤΑΓΜΕΝΕΣ ΚΟΡΥΦΩΝ Ε1 ΓΕΩΤΕΜΑΧΙΟΥ (ΕΓΣΑ '87)			
ΑΑ	X	Y	Μήκη
Α1	397351.052	4081662.166	Α1–Α24: 13.99
Α24	397355.444	4081648.884	Α24–Α23: 12.09
Α23	397361.602	4081638.482	Α23–Α22: 11.95
Α22	397364.858	4081626.980	Α22–Α21: 12.24
Α21	397371.254	4081616.540	Α21–Α20: 6.17
Α20	397374.702	4081611.425	Α20–Α19: 17.75
Α19	397374.358	4081593.682	Α19–Α18: 8.55
Α18	397381.643	4081589.202	Α18–Α17: 9.74
Α17	397391.321	4081588.123	Α17–Α16: 7.07
Α16	397393.122	4081594.955	Α16–Α15: 15.61
Α15	397391.831	4081610.511	Α15–Α14: 14.29
Α14	397402.229	4081620.316	Α14–Α13: 21.76
Α13	397399.704	4081641.929	Α13–Α12: 12.10
Α12	397411.306	4081645.359	Α12–Α11: 10.85
Α11	397415.372	4081655.415	Α11–Α10: 14.90
Α10	397430.189	4081653.860	Α10–Α9: 20.07
Α9	397447.409	4081643.550	Α9–Α8: 25.86
Α8	397441.417	4081618.397	Α8–Α7: 25.98
Α7	397436.317	4081592.924	Α7–Α6: 18.26
Α6	397432.134	4081575.154	Α6–Α5: 9.98
Α5	397432.898	4081565.202	Α5–Α4: 31.11
Α4	397403.548	4081575.510	Α4–Α3: 49.20
Α3	397355.164	4081584.456	Α3–Α2: 80.65
Α2	397338.877	4081663.444	Α2–Α1: 12.24

Κορυφές: 24 Περίμετρος: **462.40** μ.

Ε1 (Α1, Α24, Α23,...,Α3, Α2, Α1) = **5098.93** τ.μ.

ΣΥΝΤΕΤΑΓΜΕΝΕΣ ΚΟΡΥΦΩΝ ΔΑΣΙΚΟΥ ΧΑΡΑΚΤΗΡΑ (ΕΓΣΑ '87)			
ΑΑ	X	Y	Μήκη
Α11	397415.372	4081655.415	Α11–Α12: 10.85
Α12	397411.306	4081645.359	Α12–Α13: 12.10
Α13	397399.704	4081641.929	Α13–Α14: 21.76
Α14	397402.229	4081620.316	Α14–Α15: 14.29
Α15	397391.831	4081610.511	Α15–Α16: 15.61
Α16	397393.122	4081594.955	Α16–Α17: 7.07
Α17	397391.321	4081588.123	Α17–Α18: 9.74
Α18	397381.643	4081589.202	Α18–Α19: 8.55
Α19	397374.358	4081593.682	Α19–Α20: 17.75
Α20	397374.702	4081611.425	Α20–Α21: 6.17
Α21	397371.254	4081616.540	Α21–Α22: 12.24
Α22	397364.858	4081626.980	Α22–Α23: 11.95
Α23	397361.602	4081638.482	Α23–Α24: 12.09
Α24	397355.444	4081648.884	Α24–Α1: 13.99
Α1	397351.052	4081662.166	Α1–Α11: 64.67

Κορυφές: 15 Περίμετρος: **238.83** μ.

Ε3 (Α11, Α12, ...,Α24, Α1, Α11) = **2373.39** τ.μ.

ΣΥΝΤΕΤΑΓΜΕΝΕΣ ΚΟΡΥΦΩΝ Ε2 ΓΕΩΤΕΜΑΧΙΟΥ (ΕΓΣΑ '87)			
ΑΑ	X	Y	Μήκη
Κ7	397338.756	4081610.507	Κ7–Κ8: 3.24
Κ8	397338.020	4081613.663	Κ8–Κ9: 18.27
Κ9	397334.351	4081631.557	Κ9–Κ10: 27.70
Κ10	397328.553	4081658.645	Κ10–Κ11: 44.33
Κ11	397320.176	4081702.176	Κ11–Κ12: 9.50
Κ12	397318.804	4081711.577	Κ12–Κ13: 13.43
Κ13	397317.079	4081724.894	Κ13–Κ14: 30.11
Κ14	397313.759	4081754.825	Κ14–Κ15: 12.03
Κ15	397309.814	4081743.456	Κ15–Κ16: 7.45
Κ16	397307.271	4081736.455	Κ16–Κ17: 10.13
Κ17	397303.821	4081726.928	Κ17–Κ18: 14.79
Κ18	397299.251	4081712.860	Κ18–Κ19: 9.81
Κ19	397296.794	4081703.365	Κ19–Κ20: 9.29
Κ20	397295.983	4081694.112	Κ20–Κ21: 8.51
Κ21	397297.077	4081685.671	Κ21–Κ22: 8.24
Κ22	397299.778	4081677.891	Κ22–Κ23: 14.11
Κ23	397306.717	4081665.602	Κ23–Κ24: 14.81
Κ24	397315.208	4081653.472	Κ24–Κ25: 16.77
Κ25	397323.795	4081639.070	Κ25–Κ7: 32.24

Κορυφές: 19 Περίμετρος: **304.76** μ.

Ε2 (Κ7, Κ8, Κ9,...,Κ24, Κ25, Κ7) = **2043.28** τ.μ.

ΤΥΠΟΣ ΥΠΟΛΟΓΙΣΜΟΥ ΕΜΒΑΔΟΥ

$$E=0.5 \sum_{i=1}^{n} X_i(Y_{i+1}-Y_{i-1})$$

Υ Π Ο Μ Ν Η Μ Α

	Ορο Ιδιοκτησίας
	Ξερολιθιά
	Φράξη προνοής
	Πόδι προνοής
	Χωματόδρομος
Κ1 ⊠	Κορυφή Περιγράμματος Γηπέδου
+5.41	Υψόμετρο

ΠΑΡΑΤΗΡΗΣΕΙΣ:

- Το διάγραμμα είναι ενταγμένο στο κρατικό σύστημα συντεταγμένων ΕΓΣΑ '87. Οι διαστάσεις και τα εμβαδά υπολογίσθηκαν αναλυτικά από τις συνίλες των κορυφών.
- Η εξάρτηση από το ΕΓΣΑ '87 πραγματοποιήθηκε με σύστημα GPS και κάνοντας χρήση του Ελληνικού Συστήματος Εντοπισμού - HEPOS
- Τα όρια των δασικών εκτάσεων υποδείχτηκαν επί τόπου από το δασαρχείο .

ΔΗΛΩΣΗ ΙΔΙΟΚΤΗΤΗ (Ν. 4030/2011)

Ο κάτωθι υπογεγραμμένος Νικόλαος Γιάννου δηλώνω ότι: τα όρια των γεωτεμαχίων με στοιχεία Ε1(Α1,Α24,Α23,...,Α2,Α1) και Ε2(Κ7, Κ8,Κ9,...,Κ25,Κ7) με εμβαδά 5098.93μ² και 2043.28μ² αντίστοιχα, βρίσκονται στη θέση "Κούρθη", Τ.Κ. Νιάτων, Δ.Ε. Νιάτων, του Δήμου Ευρώτα Π.Ε. Λακωνίας, υποδείχθησαν από εμένα, και ευθύνομαι για την ακρίβεια των δηλουμένων ορίων των γεωτεμαχίων και για την ύπαρξη και την αιτία του δικαιώματος μ ου να ζητήσω την έκδοση άδειας δόμησης.

Ο ΔΗΛΩΝ

Ιδιοκτήτης: Γιάννου Νικόλαος	
Έργο: Αποτύπωση Ιδιοκτησίας	
Θέση: "Κούρθη" Εκτός ορίων οικισμού Νιάτα του Δήμου Μονεμβασίας	
Θέμα Σχεδίου: Τοπογραφικό Διάγραμμα	Αριθμός Σχεδίου: T 01
Κλίμακες: 1:500	Κωδικός Μελέτης: 001
Υπογραφή:	Σφραγίδα:
Ημερομηνία: ΣΕΠΤΕΜΒΡΙΟΣ 2015	