## ΑΠΟΣΠΑΣΜΑ ΧΑΡΤΗ Γ.Υ.Σ. 1:50.000

ΘΕΣΗ ΑΓΡΟΤΕΜΑΧΙΟΥ

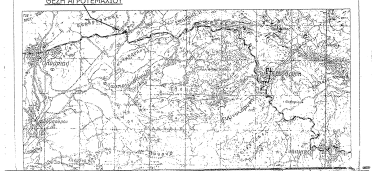

## ΑΠΟΣΠΑΣΜΑ ΔΙΑΝΟΜΗΣ 1:5.000

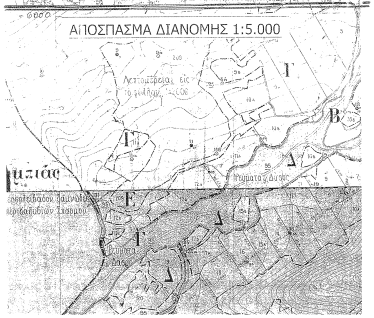





Συντ. ΕΓΣΑ '87
ΠΙΝΑΚΑΣ ΣΥΝΤΕΤΑΓΜΕΝΩΝ ΚΟΡΥΦΩΝ

| Α/Α | X | Y | ΨΨΜΕΡ. |
|---|---|---|---|
| Α | 353277.911 | 4427963.765 | +1,20 |
| Β | 353272.661 | 4427975.070 | |
| Γ | 353286.450 | 4428002.469 | |
| Δ | 353291.589 | 4428007.959 | +1,30 |
| Ε | 353345.533 | 4428041.975 | |
| Ζ | 353388.207 | 4428057.785 | +1,90 |
| Η | 353419.032 | 4427994.080 | 1.90 |
| Θ | 353389.111 | 4427986.271 | |
| Ι | 353358.140 | 4427980.421 | |
| Κ | 353342.246 | 4427978.523 | |
| Λ | 353334.522 | 4427976.240 | +0,30 |
| Μ | 353320.564 | 4427973.118 | |
| Ν | 353313.649 | 4427971.791 | |
| Ξ | 353299.957 | 4427968.424 | |
| Α | 353277.911 | 4427963.765 | |

Ε=6.897,60m²

Συντ. ΔΙΑΝΟΜΗΣ

| | X | Y |
|---|---|---|
| Α | +1248,84 | -6557,32 |
| Β | +1243,38 | -6546,11 |
| Γ | +1256,69 | -6518,48 |
| Δ | +1261,73 | -6512,89 |
| Ε | +1312,08 | -6477,92 |
| Ζ | +1338,50 | -6461,69 |
| Η | +1389,40 | -6524,50 |
| Θ | +1359,04 | -6533,84 |
| Ι | +1328,78 | -6539,24 |
| Κ | +1312,90 | -6541,62 |
| Λ | +1305,22 | -6543,94 |
| Μ | +1291,32 | -6547,21 |
| Ν | +1284,43 | -6548,58 |
| Ξ | +1270,80 | -6552,27 |

Α,Β,Γ,Δ,Ε,Ζ,Η,Θ,Ι,Κ,Λ,Μ,Ν,Ξ,Α
Εμβαδόν Συν. 6.897,60 τ.μ

Συντ. ΚΤΙΡΙΩΝ (ΕΓΣΑ '87)

| | X | Y |
|---|---|---|
| 1 | 353341.01 | 4428021.38 |
| 2 | 353345.41 | 4428026.06 |
| 3 | 353353.98 | 4428017.85 |
| 4 | 353345.18 | 4428013.18 |
| 5 | 353357.25 | 4428031.83 |
| 6 | 353364.65 | 4428038.29 |
| 7 | 353369.82 | 4428028.09 |
| 8 | 353362.42 | 4428023.42 |
| 9 | 353370.47 | 4428009.92 |
| 10 | 353378.59 | 4428014.84 |
| 11 | 353383.29 | 4428007.49 |
| 12 | 353378.17 | 4428002.37 |

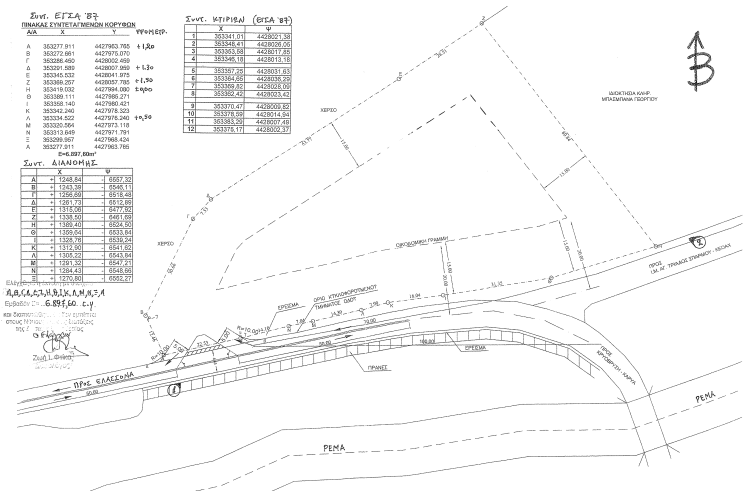


ΔΗΛΩΣΗ ΜΗΧΑΝΙΚΟΥ (Ν. 651 /77)

Δηλώνω σύμφωνα με το νόμο για το γνωστόμα με στοιχεία "Α-Β-Γ-.....Η-Θ-Ι-Α" και εμβαδόν 6897,60 τμ που βρίσκεται στη θέση "ΕΠ. ΟΔΟΣ ΕΛΑΣΣΟΝΑΣ - ΚΑΡΥΑΣ" της κτημ περ. ΣΠΑΡΜΟΥ , Δ.Δ. ΦΛΑΜΠΟΥΡΟΥ του Δήμου ΕΛΑΣΣΟΝΑΣ ότι:
α) είναι άρτιο και οικοδομήσιμο κατά κανόνα ως προς το εμβαδόν και τις διαστάσεις σύμφωνα με τις πολεοδομικές διατάξεις που ισχύουν σήμερα.
β) βρίσκεται εκτός σχεδίου, εκτός αρίων οικισμού και εκτός ΖΟΕ.
γ) δεν εμπίπτει στις διατάξεις του νόμου 1337/83 περί αναρχίας σε τη και χρήση.
δ) αντίς αυτού δε διάφορεται ενιαίος γραμμές μεταφοράς ισχυλής τάσης της ΔΕΗ ή σωγνός φυσικού αερίου, και ε) αντίς αυτού η σε απόσταση μικρότερη των 20μ από αυτά δε διάφορται μέση.

Ο ΜΗΧΑΝΙΚΟΣ

ΑΝΕΣΤΗΣ ΑΝΑΣΤ. ΣΕΡΕΤΙΔΗΣ
ΔΙΠΛ/ΚΟΣ ΑΡΧΙΤΕΚΤΩΝ ΜΗΧΑΝΙΚΟΣ
ΑΡΙΣΤΟΤΕΛΕΙΟΥ ΠΑΝΕΠΙΣΤ. ΘΕΣ/ΝΙΚΗΣ
ΜΕΛΟΣ Τ.Ε.Ε. ΑΡΙΘΜΟΣ ΜΗΤΡΩΟΥ 64348
ΤΗΣ ΜΕΓΑΡΑΣ 39 - ΕΛΑΣΣΟΝΑ - ΤΗΛ.24930 23684
Α.Φ.Μ. 046123401Α ΔΟΥ ΕΛΑΣΣΟΝΑΣ

ΔΗΛΩΣΗ ΙΔΙΟΚΤΗΤΗ (Ν. 4030/2011)

Η κάτωθι υπογεγραμμένη, , δηλώνω ότι:

- το έργο του γνωστόμιου με στοιχεία "Α-Β-Γ-.....Η-Θ-Ι-Α" και εμβαδόν 6897,60 τμ που βρίσκεται στη θέση "ΕΠ. ΟΔΟΣ ΕΛΑΣΣΟΝΑΣ - ΚΑΡΥΑΣ" της κτημ περ. ΣΠΑΡΜΟΥ , Δ.Δ. ΦΛΑΜΠΟΥΡΟΥ του Δήμου ΕΛΑΣΣΟΝΑΣ υποβαθηκαν από έμενς, και
- εμβάνομαι για την ανρέβεια των δηλουμένων αρίων του γνωστόμιου και για την ύπαρξη και την αντο του δικαιώματος μου να έχπαια τον έκθεση όδου δήμιτης.

Η ΔΗΛΟΥΣΑ

ΕΜΒΑΔΟΝ ΓΕΩΤΕΜΑΧΙΟΥ

Α-Β-Γ-.....-Η-Θ-Ι-Α= 6897,60 τμ

ΠΑΡΑΤΗΡΗΣΕΙΣ

1 Πολλαπλασιάστε αναμμένο στοιχειακό αξίσημα συντεμένων ΦΕΚ 87
2 Οκδοκείμενο κατά εμβαδόν υποκαθιστάνεται σύμφωνα από τις οικείες διατάξεις. διαφορά: -ΗΡΕΣ
3 Λαμβάνονται τα ΦΕΚ 87 παρακατω αναφέρονται ΦΕΚ και κατά περίπτωση και άλλα ειδικά ΦΕΚ (εάν υπάρχουν)

ΟΡΟΙ ΔΟΜΗΣΗΣ ΕΝΤΟΣ ΟΙΚΙΣΜΟΥ ΦΕΚ. 24.05.1985 - ΦΕΚ 705,01.05.1985 Β΄, ΦΕΚ 304Β/31.12.2003

Αρτιότητα κατά κανόνα: (για πρόσωπο σε κοινόχρηστο δρόμο)
Εμβαδόν = 4000τμ - Πρόσωπο = 25.00μ (για πρόσωπα σε Δασικές, Εθνικές Επαρχιακές, Δημοτικές και Κοινοτικές οδούς εκ και σε εγκεκλιμένων τμημάτων τους και σε οδοποιϊκούς γκαμιές)
Εμβαδόν = 4000τμ - Πρόσωπο = 45.00μ - Βάθος< 50.00μ

Αρτιότητα κατά παρέκκλιση: (χωρίς πρόσωπο σε δρόμο)
Εμβαδόν = 4000τμ (προ 31.12.2003)
(για πρόσωπα σε Δασικές, Εθνικές Επαρχιακές, Δημοτικές και Κοινοτικές οδούς εκ και σε εγκεκλιμένα τμήματά τους και σε οδοποιϊκούς γκαμιές)
Εμβαδόν = 2000τμ - Πρόσωπο = 25.00μ * Βάθος = 40.00μ (προ 17.10.1978) Εμβαδόν = 1200τμ - Πρόσωπο = 20.00μ - Βάθος = 35.00μ (προ 12.06.1964) Εμβαδόν = 750τμ - Πρόσωπο = 10.00μ - Βάθος = 15.00μ (προ 13.11.1962) (εντός της ζώνης πόλεων και οικισμών & προ'24.04.1977) Εμβαδόν = 2000τμ

(ΟΡΟΙ ΔΟΜΗΣΗΣ ΓΙΑ ΚΑΤΟΙΚΙΑ)

Συντελεστής Δόμησης: (για γνωστόμενα με εμβαδόν έως 4.000τμ) ο.δ. = 0.20 Μέγιστη δόμηση = 200τμ
(για γνωστόμενα με εμβαδόν από 4000τμ έως 8000τμ) όμοιστη = 200 τμ + (Εμβ. Γνωστομενου - 4000) x 0.02
(για γνωστόμενα με εμβαδόν από 8000τμ και άνω) Δόμηση = 280 τμ.+ (Εμβ. Γνωστομενου - 8000) x 0.01
Μέγιστο ύψος = 400μ *ψος κτίσματος: 7.00μ (δύο ορόφων)
Κάλυψη: 10%

ΙΔΙΟΚΤΗΤΗΣ
ΜΠΑΣΜΠΑΝΑ ΜΑΡΓΑΡΙΤΑ

ΕΡΓΟ
ΤΟΥΡΙΣΤΙΚΕΣ ΕΠΙΠΛΩΜΕΝΕΣ ΚΑΤΟΙΚΙΕΣ ΚΑΙ ΧΩΡΟΣ ΕΣΤΙΑΣΗΣ

ΘΕΣΗ
ΕΠΑΡΧΙΑΚΗ ΟΔΟΣ ΕΛΑΣΣΟΝΑΣ – ΚΑΡΥΑΣ
Δ.Δ ΦΛΑΜΠΟΥΡΟΥ – ΚΤΗΜ. ΠΕΡΙΦ. ΣΠΑΡΜΟΥ

ΜΕΛΕΤΗΤΗΣ
ΣΕΡΕΤΙΔΗΣ ΑΝΕΣΤΗΣ
ΑΡΧΙΤΕΚΤΩΝ ΜΗΧΑΝΙΚΟΣ

ΘΕΜΑ
ΤΟΠΟΓΡΑΦΙΚΟ ΔΙΑΓΡΑΜΜΑ

ΑΡΙΘΜΟΣ ΣΧΕΔΙΟΥ
Α1

ΚΛΙΜΑΚΑ 1/500

ΗΜΕΡΟΜ. ΣΕΠΤ. 2018

ΣΦΡΑΓΙΔΑ ΥΠΗΡΕΣΙΑΣ

ΘΕΩΡΗΘΗΚΕ
Καν αρχικά ο νόμος
3129/2003 Α.Τ.Π.
ή Διατάξεων Ελλάδος
Ελασσόνα 27/12/2018
Ο Διάδοχος Ελλάδος