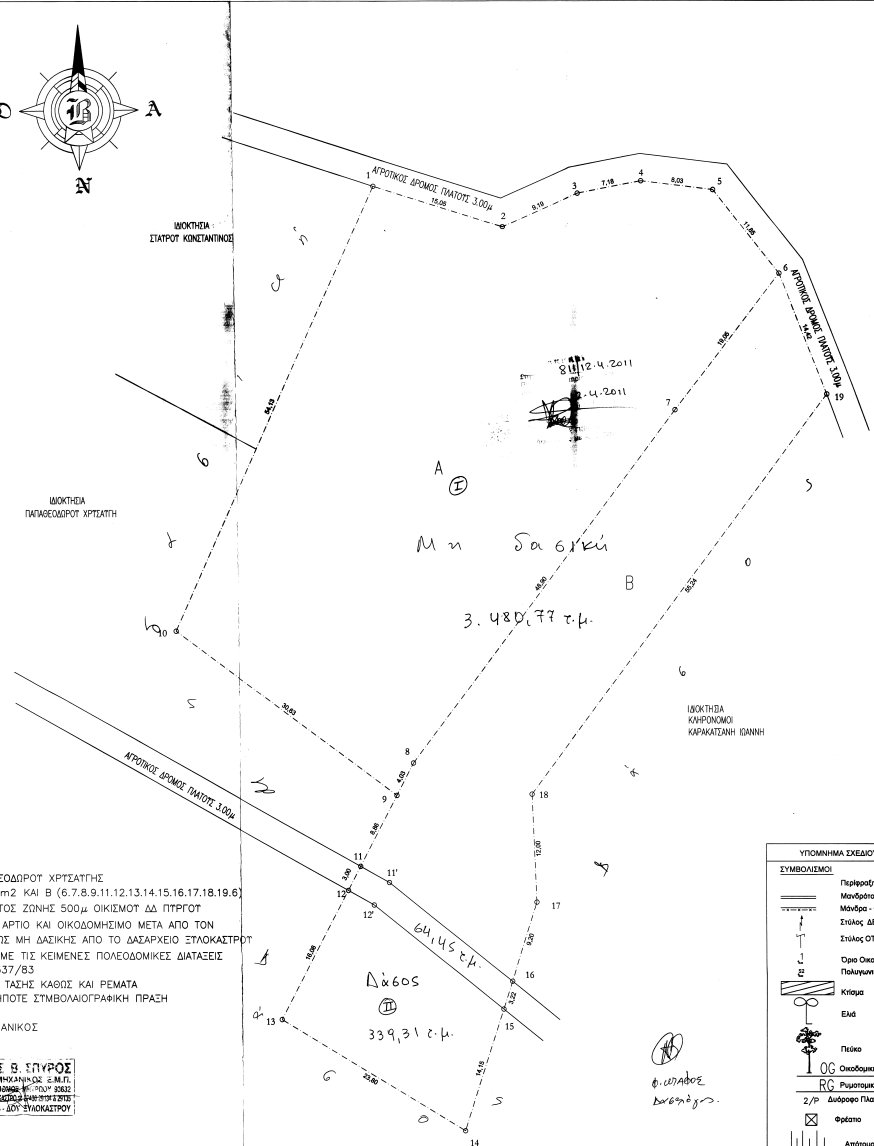



ΥΠΟΛΟΓΙΣΤΟΣ ΕΜΒΛΑΔΟΥ ΙΔΙΟΚΤΗΤΗ
ΜΕ ΤΗΝ ΕΠΙΦΑΝΕΙΑ ΟΡΘΟΓΩΝΙΑΣ ΕΥΚΛΕΙΔΕΙΟΥΣ

ΠΛΑΤΟΣ ΟΥ ΕΙΣ	Α ΕΙΣ	Ε ΕΙΣ	ΕΜΒΛΑΔΟΝ
1	303392.467	4216332.579	19.020
2	303408.819	4216328.029	9.119
3	303415.022	4216331.707	7.188
4	303430.228	4216331.175	11.885
5	303437.284	4216332.260	19.008
6	303429.994	4216307.696	48.003
7	303398.854	4216284.662	4.321
8	303394.880	4216284.664	30.613
9	303370.410	4216332.579	19.013
10	303392.467	4216332.579	19.020
11	303407.441	4216332.800	19.020
12	303429.994	4216307.696	48.003
13	303398.854	4216331.707	4.321
14	303394.880	4216331.707	8.886
15	303398.854	4216331.707	4.321
16	303398.854	4216331.707	4.321
17	303398.854	4216331.707	4.321
18	303398.854	4216331.707	4.321
19	303398.854	4216331.707	4.321
20	303398.854	4216331.707	4.321

Ε = 10² 020 + 201701 - 1011



ΟΡΟΣ ΔΟΜΗΣΗΣ
 Π.Δ ΤΗΣ 24.31.5.1986 (Φ.Ε.Κ 270 Δ)
 Π.Δ 28.12.89 (Φ.Ε.Κ 19 Δ 20/1990)
 Π.Δ 2.3.89 (Φ.Ε.Κ 157 Δ 14.3.89)
 Π.Δ 3212/93 (Φ.Ε.Κ 308 Α' 31/12/2003)

ΕΛΑΧΙΣΤΟ ΕΜΒΛΑΔΟ ΓΗΛΕΩΔΟΥ: 4.000 τ.μ. (άρθρο 1 παρ. 1α)
 ΚΑΙ ΠΡΟΣΕΩΡΟ 25.00 μ

Για γήπεδο με πρόσωπο σε Διεθνούς, Εθνικής, Επαγγελματικής, Δημοτικής, και Κοινοτικής οδού καθώς και σε εγκαταλελειμμένα τμήματα αυτών και σε αδιεφορούμενες γροφές (άρθρο 1 παρ. 1β)
 Ελάχιστο υψόμετο γηπέδου: 4.000 τ.μ
 Ελάχιστο πρόσωπο: 40 μ
 Ελάχιστο βάθος: 50 μ

Κατά παράκληση (άρθρο 1 παρ. 2α β.α.α.β.γ.γ)
 Για γήπεδο εντός όριων πόλεων, κωμών και οικισμών:
 ΕΜΒΛΑΔΟΝ > 2.000 τ.μ. παρ. 6.Α.1977

Για γήπεδο με πρόσωπο σε Διεθνούς, Εθνικής, Επαγγελματικής, Δημοτικής, και Κοινοτικής οδού καθώς και σε εγκαταλελειμμένα τμήματα αυτών και σε αδιεφορούμενες γροφές
 Ε = 700 τ.μ., Π = 10 μ, Β = 15 μ παρ. 12.11.1962
 Ε = 1200 τ.μ., Π = 20 μ, Β = 15 μ παρ. 12.09.1964
 Ε = 2000 τ.μ., Π = 25 μ, Β = 40 μ παρ. 17.10.1978

ΔΙΟΧΕΙΡΗΣΗ ΚΑΙ ΡΕΜΑΤΩΝ
 Το σχεδιασμό που ακολουθεί στο παρόν υποσημασμένο διάγραμμα δε γίνεται με μέρα σε δεξιόστροφο από αυτό πλαισίωσής τήσης

ΤΑ ΟΡΙΑ ΟΙΚΟΔΟΜΩΝ ΚΑΙ ΤΑ ΟΡΙΑ ΟΜΟΡΡΟΙ ΙΔΙΟΚΤΗΤΩΝ ΠΡΟΔΕΙΧΝΟΝΤΑΙ ΑΠΟ ΤΩΝ ΠΡΟΓΡΑΜΜΑΤΩΝ ΙΔΙΟΚΤΗΤΩΝ

Ο.Σ. ΣΥΜΒΑΣΗ ΜΗΧΑΝΙΚΟΣ

ΔΗΛΩΣΗ Ν 651/77

Ο ΤΥΠΟΓΡΑΦΩΝ ΚΑΡΑΒΑΣ ΣΠΥΡΟΣ ΠΟΛΙΤΙΚΟΣ ΜΗΧΑΝΙΚΟΣ ΔΗΛΩΝΩ ΟΤΙ ΤΑ ΑΓΡΟΤΕΜΑΧΙΑ Α ΚΑΙ Β ΙΔΙΟΚΤΗΣΗΣ ΓΕΩΡΓΙΟΥ ΧΡΗΣΤΑΤΗ ΑΠΟ ΣΤΟΙΧΕΙΑ Α (1, 2, 3, 4, 5, 6, 7, 8, 9, 10, 11) ΕΜΒΛΑΔΟΥ 2421,57τμ. ΚΑΙ Β (6, 7, 8, 9, 11, 12, 13, 14, 15, 16, 17, 18, 19, 6) ΕΜΒΛΑΔΟΥ 1462,96τμ. ΒΡΙΣΚΟΝΤΑΙ ΕΚΤΟΣ ΟΡΙΩΝ ΚΑΙ ΕΝΤΟΣ ΖΩΝΗΣ 500μ ΟΙΚΙΣΜΟΥ ΔΔ ΠΥΡΓΟΥ ΔΗΜΟΥ ΣΤΑΛΚΑΤΣΤΡΟΥ - ΕΥΡΩΠΕΙΝΗΣ ΚΑΙ ΕΙΝΑΙ ΤΟ ΜΕΝ Α ΑΡΤΙΟ ΚΑΙ ΟΙΚΟΔΟΜΗΜΟ ΜΕΤΑ ΑΠΟ ΤΟΝ ΧΑΡΑΚΤΗΡΙΣΜΟ ΕΚΤΑΣΗΣ ΤΟΥ ΜΕΤΑΛΛΗΤΕΡΗΣ ΤΩΝ 2000μ. ΔΕ ΜΗ ΔΑΣΙΚΗΣ ΑΠΟ ΤΟ ΔΑΣΑΡΧΕΙΟ ΣΤΑΛΚΑΤΣΤΡΟΥ ΚΑΙ ΤΟ ΔΕ Β ΜΗ ΑΡΤΙΟ ΚΑΙ ΜΗ ΟΙΚΟΔΟΜΗΜΟ ΣΥΜΦΩΝΑ ΜΕ ΤΙΣ ΚΕΙΜΕΝΕΣ ΠΟΛΕΟΔΟΜΙΚΕΣ ΔΙΑΤΑΞΕΙΣ ΤΑ ΑΓΡΟΤΕΜΑΧΙΑ ΔΕΝ ΤΡΑΓΩΝΤΑΙ ΣΤΙΣ ΔΙΑΤΑΞΕΙΣ ΤΟΥ Ν. 1337/83 ΕΝΤΟΣ ΤΩΝ ΑΓΡΟΤΕΜΑΧΙΩΝ ΔΕ ΔΙΕΡΧΟΝΤΑΙ ΑΓΡΟΓΙ ΤΥΝΗΣ ΤΑΞΗΣ ΚΑΘΩΣ ΚΑΙ ΡΕΜΑΤΑ ΑΠΑΙΤΕΙΤΑΙ ΕΓΚΡΙΣΗ ΑΠΟ ΤΗ ΔΑΣΙΚΗ ΤΗΡΕΣΙΑ ΓΙΑ ΟΠΟΙΑΔΗΠΟΤΕ ΣΥΜΒΟΛΙΟΓΡΑΦΙΚΗ ΠΡΑΞΗ

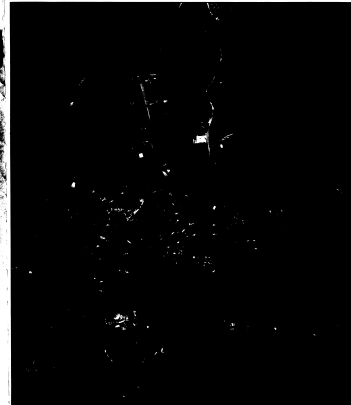
Ο ΜΗΧΑΝΙΚΟΣ

ΚΑΡΑΒΑΣ Σ ΣΠΥΡΟΣ
 ΠΟΛΙΤΙΚΟΣ ΜΗΧΑΝΙΚΟΣ Ε.Μ.Π.
 ΜΕΛΟΣ Τ.Ε.Ε. ΑΡΧΙΤΕΚΤΟΝΩΝ ΚΑΙ
 ΓΕΩΜΕΤΡΩΝ ΚΑΙ ΣΥΜΒΟΥΛΩΝ
 ΔΙΜ. 302168ΑΝ - ΔΟΥ ΣΤΑΛΚΑΤΣΤΡΟΥ

ΥΠΟΜΝΗΜΑ ΣΧΕΔΙΟΥ

ΣΥΜΒΟΛΙΣΜΟΣ	ΠΕΡΙΦΡΑΣΗ
—	Περιφράση
—	Μετατόπιση
—	Σημάς ΔΕΗ
—	Σημάς ΟΤΕ
—	Όριο Οικιστικού Πολυκατοικημένου
—	Κτίσμα
—	Επί
—	Πόλο
—	Ομοδομητή Γραμμή
—	Ρεζιστομητή Γραμμή
—	2/2' Διεύθυνση Πλευρικών
—	Φράγμα
—	Απόσταση Προσέ

ΑΠΟΣΠΑΣΜΑ ΧΑΡΤΗ 1: 5000



Τεχνικό Γραφείο
Καράβας Σπυρίδων & συνεργάτες

Εργοδότης : Παπαθεοδώρου Χρυσωγή

Έργο : Τοπογραφικό αγροτεμαχίων

Θέση : Κάμπος Δ.Δ. Πύργου Δήμου Σουλκάστρου - Ευρωπείνης

Μολατητής : Καράβας Β. Σπυρίδων
 Πολιτικός Μηχανικός Ε.Μ.Π.

Θέμα σχεδίου :	Αριθμός σχεδίου
Τοπογραφικό	T1

Κλίμακα : 1:200
 Χρόνος μελέτης : Οκτώβριος 2004
 Σφραγίδα Υπογραφή

ΚΑΡΑΒΑΣ Σ ΣΠΥΡΟΣ
 ΠΟΛΙΤΙΚΟΣ ΜΗΧΑΝΙΚΟΣ Ε.Μ.Π.
 ΜΕΛΟΣ Τ.Ε.Ε. ΑΡΧΙΤΕΚΤΟΝΩΝ ΚΑΙ
 ΓΕΩΜΕΤΡΩΝ ΚΑΙ ΣΥΜΒΟΥΛΩΝ
 ΔΙΜ. 302168ΑΝ - ΔΟΥ ΣΤΑΛΚΑΤΣΤΡΟΥ