


ΠΕΡΙΦΕΡΕΙΑ ΘΕΣΣΑΛΙΑΣ
 ΠΕΡΙΦΕΡΕΙΑΚΗ ΕΝΟΤΗΤΑ ΛΑΡΙΣΑΣ
 ΔΗΜΟΣ ΑΓΙΑΣ
 ΔΗΜΟΤΙΚΗ ΕΝΟΤΗΤΑ ΜΕΛΙΒΟΙΑΣ
 ΤΟΠΙΚΗ ΚΟΙΝΟΤΗΤΑ ΣΚΗΤΗΣ

Σημείωση Το τοπογραφικό διαγράμμα είναι εξαρτημένο
 από το κρατικό σύστημα συντεταγμένων ΕΓΣΑ87

ΑΠΟΣΠΑΣΜΑ ΔΟΥΡΥΦΟΡΙΚΗΣ ΑΠΕΙΚΟΝΙΣΗΣ



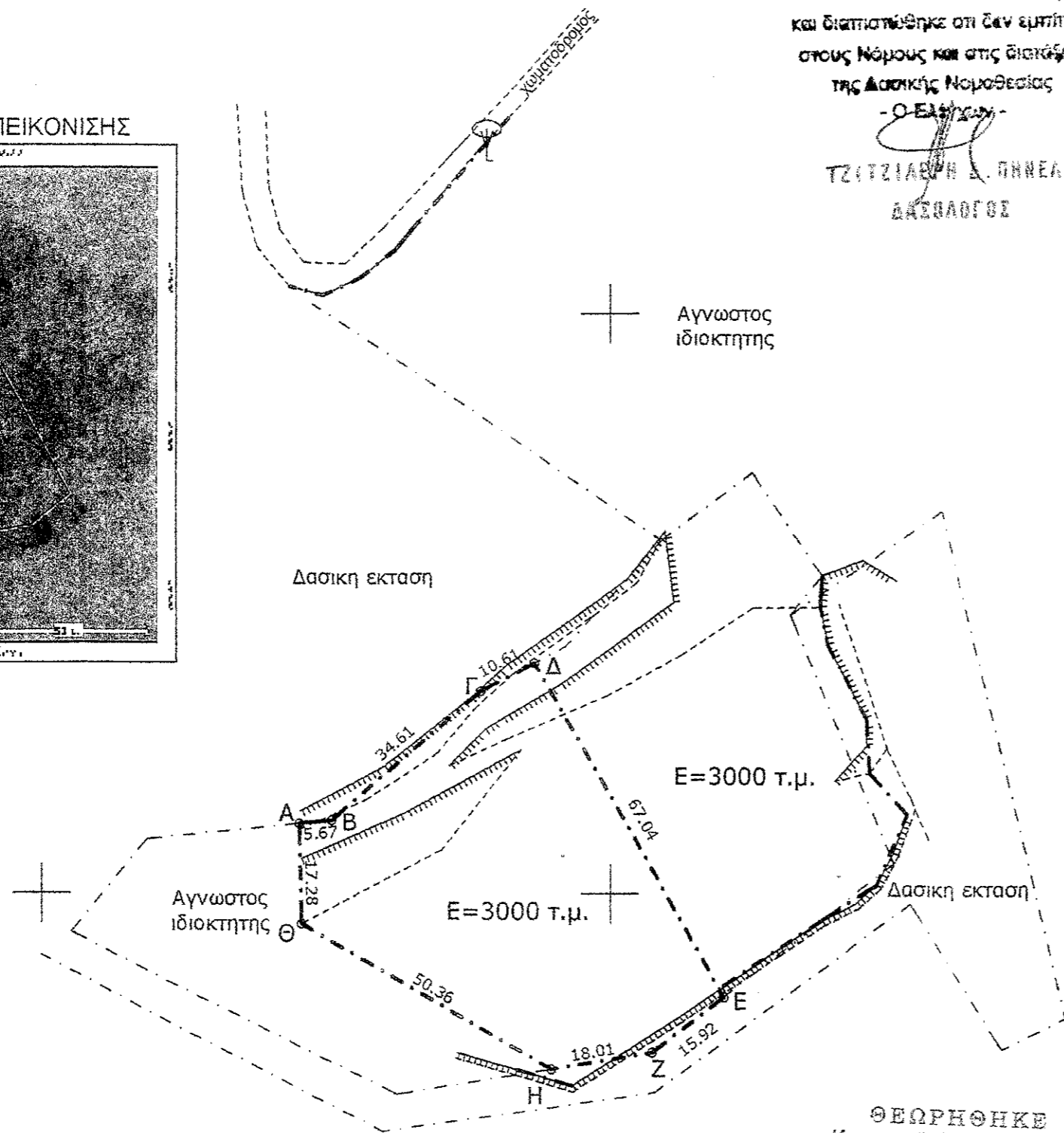
4393600

4393500

Ελέγχθηκε η έκταση με στοιχεία
 (Α, Β, Γ, Δ, Ε, Ζ, Η, Θ, Α)
 Εμβαδόν Ε = 3.000,00 π.μ.

και διαπιστώθηκε ότι δεν εμπίπτει
 στους Νόμους και στις διατάξεις
 της Δασικής Νομοθεσίας
 - Ο Ελεγκτής -

ΤΖΙΤΣΙΑΒΡΗ Δ. ΠΗΝΕΛΟΠΗ
 ΔΑΣΟΛΟΓΟΣ



Αγνωστος
 ιδιοκτήτης

Δασική έκταση

Ε=3000 τ.μ.

Αγνωστος
 ιδιοκτήτης

Ε=3000 τ.μ.

Δασική έκταση

ΘΕΩΡΗΘΗΚΕ
 και συνοδεύει το με αριθμ.
 1689/099030 έγγραφο του
 Δασογείου Αγίας.
 09.11.2015
 ΕΛΤΙΚΑΤΕΛΟΚ ΔΗΜΗΤΡΑ
 ΔΑΣΟΛΟΓΟΣ



ΕΡΓΟΔΟΤΗΣ :

ΕΡΓΟ :

ΘΕΣΗ :

ΜΕΛΕΤΗΤΕΣ : Ντιουρισοβα Μαρια-Πολιτικός Μηχανικός

ΘΕΜΑ ΣΧΕΔΙΟΥ

ΤΟΠΟΓΡΑΦΙΚΟ ΔΙΑΓΡΑΜΜΑ



ΑΡ.ΣΧΕΔΙΟΥ


Α1

ΚΛΙΜΑΚΑ : 1:1000

ΧΡΟΝΟΣ ΜΕΛΕΤΗΣ : ΟΚΤΩΒΡΙΟΣ 2014

ΕΘΕΩΡΗΘΗ

Ο ΣΥΝΤΑΞΑΣ



ΕΓΣΑ 87		
Κορυφή	X	Y
A	403245.50	4393512.04
B	403251.15	4393512.60
Γ	403277.24	4393535.33
Δ	403286.62	4393540.31
E	403320.04	4393482.20
Z	403307.38	4393472.55
H	403289.60	4393469.66
Θ	403245.94	4393494.77
Εμβαδό:		3000

403100

4393400 T84 EGSA.dwg

403200

403300