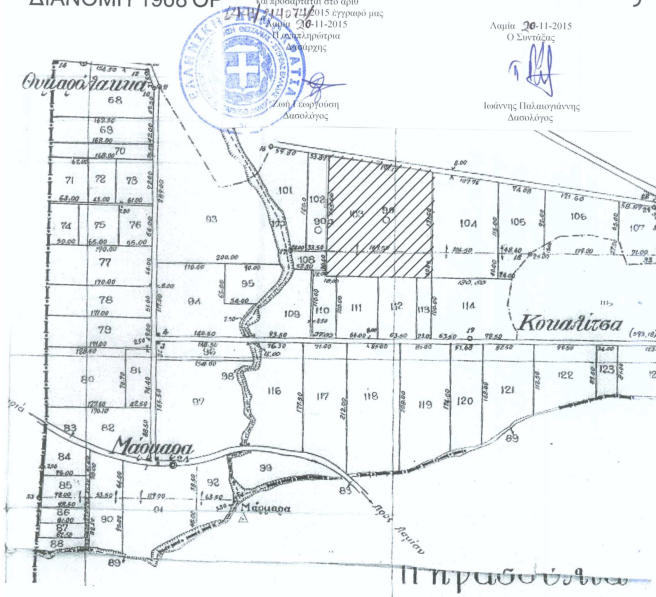


ΠΡΟΣΗΛΙ
 Χαρακτηρίζεται η έκταση με στοιχεία "Α.Δ.Α.Α" συνολικού εμβαδού 31.061,00 τ.μ. που βρίσκεται στη θέση εκκλιμακωμένη παραρτησής της Δημοτικής Κοινότητας Λαμίας της Δημοτικής Ενότητας Λαμίων του Δήμου Λαμίας και που απεικονίζεται στο παρόν τοπογραφικό διάγραμμα όπως από θεωρητικές και θεωρητικές από την παρούσα μελέτη ως εξής:

- Την ΕΛΛΗΝΙΚΗ ΕΠΙΘΑΝΑΣΙΑ Ε1 με στοιχεία "Β.Γ.Δ.1.2.3.4.5.6.7.8.9.Α" και εμβαδόν Ε1=23.592,00τ.μ. ως **ΜΗ ΔΙΑΚΙΝΗΤΑ ΧΑΡΑΚΤΗΡΙΣΤΑ** κατά την έννοια των διατάξεων της παραρτηρούμενης διατάξεως 1 του άρθρου 3 του Ν.998/79 όπως ισχύει αντικαταστάθηκε με την παρ. 4 του άρθρου 32 του Ν. 4290/14 (Φ.Ε.Κ. 1597), μη υποκειμένη στις διατάξεις της Διοικητικής Νομοθεσίας.
- Την ΕΛΛΗΝΙΚΗ ΕΠΙΘΑΝΑΣΙΑ Ε2 με στοιχεία "Α.1.2.3.4.5.6.7.8.9.Α" και εμβαδόν Ε2=7.469,00τ.μ. ως **ΔΙΑΚΙΝΗΤΑ** κατά την έννοια των διατάξεων της παραρτηρούμενης διατάξεως 2 του άρθρου 3 του Ν.998/79 όπως ισχύει αντικαταστάθηκε με την παρ. 1 του άρθρου 1 του Ν. 3208/03 (Φ.Ε.Κ. 303) αντικαταστάθηκε στην παρ. 1 της διατάξεως 3 του άρθρου 1 και στην παρ. 2 της διατάξεως 3 του άρθρου 3 του Ν.998/79. Η εν λόγω απαίτηση αποτελεί τμήμα του τμήματος 103 του Αναδιατεταμένου Αρ.πρωτ. του έτους 1966 και περιλαμβάνεται στις διατάξεις οι οποίες απορρέουν από την απόφαση της Διοικητικής Νομοθεσίας, ως έκταση η οποία έχει αποσπαστεί της ομοίας αυτής από την απόφαση της Διοικητικής Νομοθεσίας του 1975, που δίνει διακριτική την.

ΔΙΑΝΟΜΗ 1968 ΟΡ



ΑΠΟΣΠΑΣΜΑ ΔΙΑΝΟΜΗΣ 1968

ΣΥΝΤΗΞΕΣ ΚΟΡΥΦΩΝ ΑΓΡΟΤΕΜΑΧΙΟΥ (ΔΟΡΥΦΟΡΙΚΟ GPS MAGELLAN) ΕΓΣΑ 87

Σημείο	X	Z	Y
A	361974.114309875.250.00		
B	362143.154309848.610.00		
Γ	362139.974309677.140.00		
Δ	361970.494309680.290.00		

Κορυφές Εμβαδών
 ΔΓΒΑ 31061.00
 Σύνολο 31061.00

ΕΜΒΑΔΟΜΕΤΡΗΣΗ

Ε (Α.Β.Γ.Δ.Α)= 31061.00 τ.μ.
 Μετρήθηκε το ακίνητο με υποδείξη ορίων από τον ιδιοκτήτη.

ΟΡΟΙ & ΠΕΡΙΟΡΙΣΜΟΙ ΔΟΜΗΣΗΣ
 Ελ.πρόσθ.: 45.00 (Φ.Ε.Κ. 270 Α-31/05/85)
 Ελαχ. Εμβαδό: 4.000 μ Π.Δ. 24-31/05/85
 Σύστημα: ΕΛΕΥΘΕΡΟ

ΣΠΥΡΟΣ Ι. ΣΚΑΡΛΑΤΟΣ
 ΔΙΠΛΩΣ ΤΕΧΝΙΚΟΣ ΜΗΧΑΝΙΚΟΣ
 ΠΟΛΥΤΕΧΝΕΙΟ ΣΕΡΡΩΝ
 ΑΡΙΘΜΟΣ ΜΗΤΡΩΟΥ ΣΕΡΡΩΝ: 14145/97
 ΛΕΩΣΘΕΝΟΥΣ ΔΕΛΟΥΣΗ 2 - 35100 ΛΑΜΙΑ

ΠΑΡΑΤΗΡΗΣΕΙΣ

Τα όρια προκρίθηκαν μετά από εφαρμογή των τοπογραφικών διαγραμμάτων του αναδιατεταμένου ΑΦΡΑΤΗΣ (έτους 1968 (ΦΕΚ67/13-2-68) και οι όμοροι ιδιοκτήτες εξείχθησαν επί τόπου από τους ιδιοκτήτες και δεν έγινε διερεύνηση τίτλων ιδιοκτησίας, χαρακτηρισμού ή λοιπών στοιχείων.

Οι μετρήσεις έγιναν μέσω του συστήματος αναφοράς ΝΕΡΟΣ της Κτηματολόγιο Α.Ε. και χρησιμοποιήθηκε διπλόσχημο γεωδομικό GPS τύπου SOUTH SB6+ με την μέθοδο real time kinematic(RTK) Οι ακρίβειες των μετρήσεων όλων αρθρών οριζοντιογραφικά είναι 1cm + 1ppm και υψομετρικά 2cm + 1ppm.

ΥΠΕΥΘΥΝΗ ΔΗΛ.ΥΠΟΠΟΙΗΣΗΣ ΟΡΙΩΝ

Η ΚΑΤΩΘΙ ΥΠΟΓΡΑΜΜΕΝΗ ΑΠΟΣΤΟΛΟΥ ΔΙΚΑΤΕΡΙΝΗ ΤΟΥ ΚΩΝΣΤΑΝΤΙΝΟΥ ΥΠΕΥΘΥΝΑ ΟΤΙ ΕΙΝΑΙ ΙΔΙΟΚΤΗΤΗΣ ΤΟΥ ΓΕΩΤΕΜΑΧΙΟΥ αρ.103, ΜΕ ΤΑ ΣΤΟΙΧΕΙΑ ΤΟΥ ΣΧΗΜΑΤΟΣ, ΚΑΙ ΤΑ ΟΡΙΑ ΠΟΥ ΥΛΟΠΟΙΩ ΣΕ ΑΥΤΑ ΕΙΝΑΙ ΤΑ ΠΡΑΓΜΑΤΙΚΑ

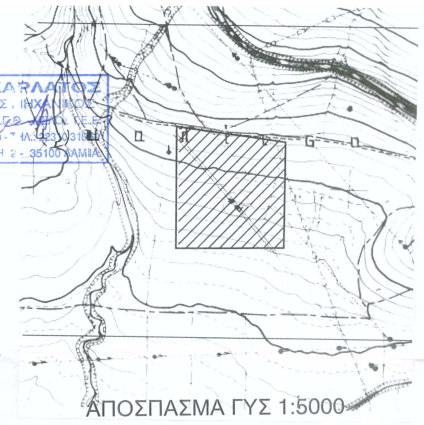
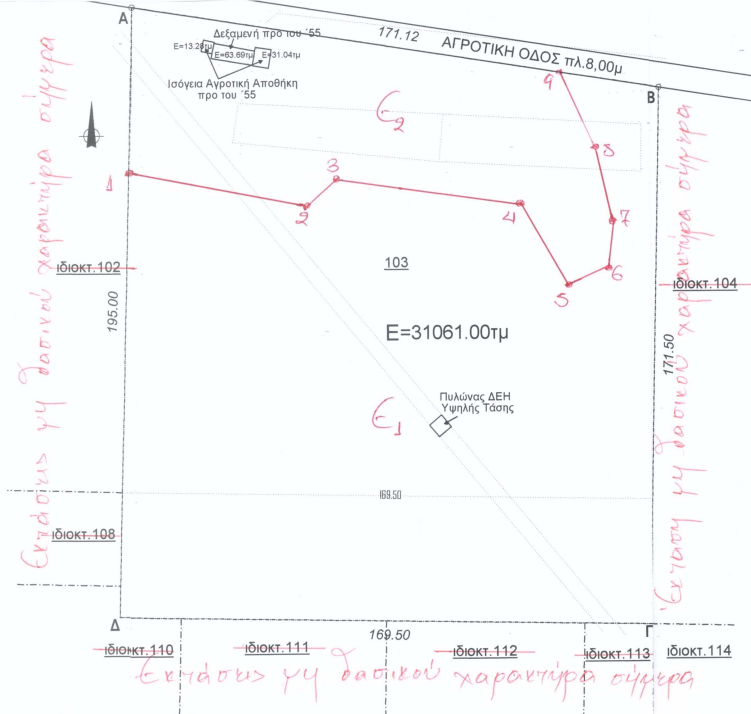
Η ΔΗΛΟΥΣΑ

(Signature)

ΣΤΟΙΧΕΙΑ ΤΩΝ ΕΠΙΜΕΤΡΩΣΕΩΝ (ΕΜΒΑΔΑ και ΕΜΒΑΔΩ)

ΚΟΡΥΦΗ	ΣΥΝΤ. X	ΣΥΝΤ. Y
1	361973.13	4309822.79
2	362029.08	4309811.85
3	362038.91	4309820.42
4	362096.85	4309811.85
5	362111.97	4309785.91
6	362124.57	4309790.69
7	362126.08	4309806.06
8	362120.79	4309829.74
9	362110.12	4309853.61

ΕΛΛΗΝΙΚΗ ΕΠΙΘΑΝΑΣΙΑ Ε1 με στοιχεία "Β.Γ.Δ.1.2.3.4.5.6.7.8.9.Α" και εμβαδόν Ε1=23.592,00τ.μ.
 ΕΛΛΗΝΙΚΗ ΕΠΙΘΑΝΑΣΙΑ Ε2 με στοιχεία "Α.1.2.3.4.5.6.7.8.9.Α" και εμβαδόν Ε2=7.469,00τ.μ.



ΕΡΓΟΔΟΤΗΣ: ΑΠΟΣΤΟΛΟΥ ΔΙΚΑΤΕΡΙΝΗ

ΕΡΓΟ: ΑΠΟΤΥΠΩΣΗ ΚΤΗΜΑΤΟΣ

ΘΕΣΗ: ΟΔΟΣ ΑΓΡΟΤΙΚΗ, ΘΕΣΗ "ΚΟΚΑΛΙΤΣΑ" συν. ΤΑΡΑΤΣΑΣ (ΑΦΡΑΤΗΣ), Δημ. Κοιν. ΛΑΜΙΑΣ Δημ. Ενот. ΛΑΜΙΑΣ, Δήμος ΛΑΜΙΑΣ, ΠΕΡΙΦ.ΕΝΟΤ. ΦΘΙΩΤΙΔΑΣ

ΜΕΛΕΤΗΤΕΣ

ΤΕΧΝΙΚΟ ΓΡΑΦΕΙΟ

ΣΚΑΡΛΑΤΟΥ ΣΠΥΡΟΥ (Π / Μ)
 ΛΕΩΣΘΕΝΟΥΣ ΔΕΛΟΥΣΗ 2 ΛΑΜΙΑ
 ΤΗΛ. 2231031960 - ΚΙΝ. 6977-358648

ΘΕΜΑ ΣΧΕΔΙΟΥ: ΤΟΠΟΓΡΑΦΙΚΟ ΔΙΑΓΡΑΜΜΑ

ΚΑΙΜΑΚΕΣ: 1:1000-5000

ΧΡΟΝΟΣ ΜΕΛΕΤΗΣ: ΜΑΪΟΣ 2015

ΣΦΡΑΓΙΔΑ: ΥΠΟΓΡΑΦΗ:

ΣΠΥΡΟΣ Ι. ΣΚΑΡΛΑΤΟΣ
 ΔΙΠΛΩΣ ΤΕΧΝΙΚΟΣ ΜΗΧΑΝΙΚΟΣ
 ΠΟΛΥΤΕΧΝΕΙΟ ΣΕΡΡΩΝ
 ΑΡΙΘΜΟΣ ΜΗΤΡΩΟΥ ΣΕΡΡΩΝ: 14145/97
 ΛΕΩΣΘΕΝΟΥΣ ΔΕΛΟΥΣΗ 2 - 35100 ΛΑΜΙΑ