



ΕΛΛΗΝΙΚΗ ΔΗΜΟΚΡΑΤΙΑ  
 ΑΠΟΚΕΝΤΡΩΜΕΝΗ ΔΙΟΙΚΗΣΗ  
 ΠΕΛ/ΣΟΥ-ΔΥΤ.ΕΛΛΑΔΟΣ-ΙΟΝΙΟΥ  
 ΓΕΝ. Δ/ΝΣΗ ΔΑΣΩΝ & ΑΓΡ. ΥΠΟΘΕΣΕΩΝ  
 ΔΙΕΥΘΥΝΣΗ ΔΑΣΩΝ ΑΙΤΩΛ/ΝΙΑΣ  
 ΔΑΣ.ΑΡΧΕΙΟ ΜΕΣΣΟΛΟΓΙΟΥ





**ΑΠΟΤΥΠΩΣΗ ΘΕΣΗΣ**  
**ΠΡΑΞΗΣ ΧΑΡΑΚΤΗΡΙΣΜΟΥ ΕΚΤΑΣΗΣ**  
**ΣΥΜΦΩΝΑ ΜΕ ΤΟ ΑΡ. 14. ν.998/1979**  
 συνοδεύει την διαδικτυακή ανάρτηση της πράξης στη ΔΙΑΥΓΕΙΑ  
 και στον ειδικό διαδικτυακό τόπο [dr.yrpeka.gr](http://dr.yrpeka.gr)  
 σύμφωνα με την αρ. 115198/5538/6-10-2014 ΚΥΑ  
 (ΦΕΚ/Β/2640/2014)

**Στοιχεία έκτασης:**

Δήμος: Ι.Π.Μεσολογίου  
 Δήμος: Ι.Π.Μεσολογίου  
 Δημ. Ενότητα: Οινιάδων  
 Τ/Δ Κοινότητα: Νεοχωρίου  
 Θέση: ΒΟΡΟΙ  
 Εμβαδόν: 11908.92 τετρ. μέτρα.  
 Υπόθεση: Πράξη Χαρακτηρισμού αρ.πρωτ.: **158476/5636** από **23/11/2015**  
 Αίτηση: Καρατζογιάννης Ιωσήφ.  
 Συνοδεύει αναπόσπαστα την διαδικτυακή ανάρτηση  
 Της αρ. πρ. **158476/5636** από **23/11/2015** πράξης χαρακτηρισμού  
 Μεσολόγγι 23/11/2015  
 Θεόδωρος-Γεώργιος Φούντας  
 ΠΕΓ Δασολόγος με Β' βαθμό

ΧΑΡΤΟΓΡΑΦΙΚΟ ΥΠΟΒΑΘΡΟ: ΟΡΘΟΦΩΤΟΓΡΑΦΙΕΣ ΕΤΩΝ ΛΗΨΗΣ 2007-2009 ΤΗΣ ΚΤΗΜΑΤΟΛΟΓΙΟ Α.Ε.

ΠΙΝΑΚΑΣ ΣΥΝΤΕΤΑΓΜΕΝΩΝ-ΣΥΣΤΗΜΑ ΑΝΑΦΟΡΑΣ ΕΓΣΑ 87

-  ΥΠΟΜΝΗΜΑ
-  Μη Δασικής μορφής εκτάσεις
-  Δασικής μορφής εκτάσεις
-  εκτάσεις που απέχουμε του χαρακτηρισμού

**ΚΛΙΜΑΚΑ 1:2000**

