


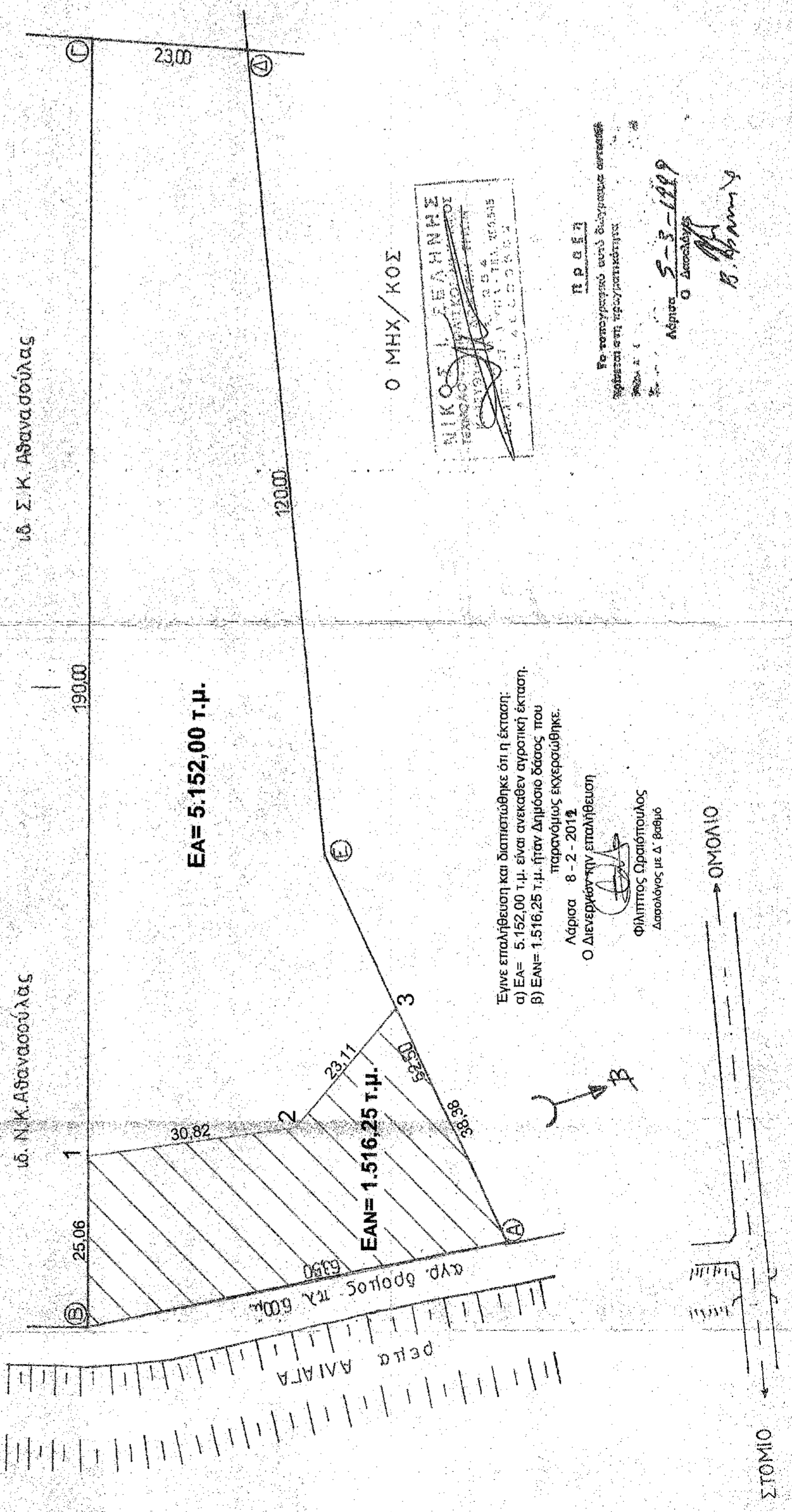
ΑΚΡΙΒΕΣ ΑΝΤΙΓΡΑΦΟ ΤΟΠΟΓΡΑΦΙΚΟΥ ΔΙΑΓΡΑΜΜΑΤΟΣ ΠΟΥ ΑΦΟΡΑ ΤΟ ΜΕ
 ΑΡΙΘ. 1893/8-3-1999 ΑΠΑΝΤΗΤΙΚΟ ΕΙΓΡΑΦΟ ΤΟΥ ΔΑΣΑΡΧΗ ΛΑΡΙΣΑΣ ΤΟ ΟΠΟΙΟ
 ΔΗΜΟΣΙΟΠΟΙΕΙΣ ΕΠΕΧΕΙ ΘΕΣΗ ΠΡΑΞΗΣ ΧΑΡΑΚΤΗΡΙΣΜΟΥ ΓΙΑ ΕΚΤΑΣΗ
 ΕΜΒΑΔΟΥ 6.668,25 τ.μ. ΣΤΗΝ ΘΕΣΗ "ΑΛΙΑΓΑΣ Τ.Κ. ΣΤΟΜΙΟΥ, Δ.Ε. ΕΥΡΥΜΕΝΩΝ,
 ΔΗΜΟΥ ΛΙΑΣ.
ΚΛΙΜΑΚΑ 1:500



ΤΟΠΟΓΡΑΦΙΚΟ ΔΙΑΓΡΑΜΜΑ "Α-ΒΓ-Δ-Ε-Α"

ιδ. ΣΩΤΗΡΗΣ Γ. ΑΘΑΝΑΣΟΥΛΑΣ
 στην θέση: "ΑΛΙΑΓΑ"
 Ε: 6668,25 μ²

Συντεταγμένες κορυφών της έκτασης κατόπιν εφαρμογής του παρόντος τοπογραφικού διαγράμματος στο προβολικό σύστημα ΕΓΣΑ '87		
A	X=387590.86	Y=4415019.45
B	X=387555.01	Y=4414966.96
Γ	X=387421.38	Y=4415104.38
Δ	X=387438.94	Y=4415119.32
Ε	X=387531.17	Y=4415041.41
1	X=387537.53	Y=4414984.93
2	X=387556.47	Y=4415009.26
3	X=387554.62	Y=4415032.78

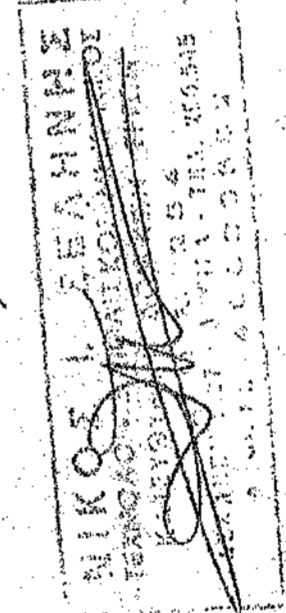


ιδ. Σ.Κ. Αθανασούλας

ιδ. Ν.Κ. Αθανασούλας

ΕΑ= 5.152,00 τ.μ.

Ο ΜΗΧ/ΚΟΣ



Έγινε επαλήθευση και διαπιστώθηκε ότι η έκταση:
 α) ΕΑ= 5.152,00 τ.μ. είναι ανεκτίμητη αγροτική έκταση.
 β) ΕΑΝ= 1.516,25 τ.μ. ήταν δημόσιο δάσος που παρανόμως εκχερσώθηκε.

Λάρισσα 8-2-2014
 Ο Διευθυντής την επαλήθευση

Φίλιππος Ορατόπουλος
 Δασολόγος με Δ. Βαθμό

ΠΡΟΣ
 Το τοπογραφικό αυτό διαγράμμα αφορά
 στην θέση: "ΑΛΙΑΓΑ"

Λάρισσα 5-3-1999
 Ο Δασάρχης
 Β. Αθανασούλας

ΤΟΠΟΓΡΑΦΙΚΟ ΔΙΑΓΡΑΜΜΑ

κλίμα: 1:500

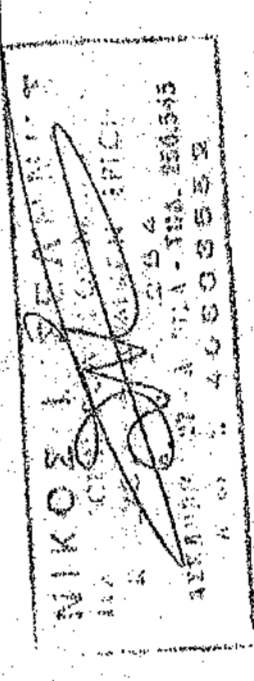
ΕΚΔΙΣΤΑΝΟΡΕΦΕΙΒΟΛΟΓΗ, ΙΔΙΟΚΤΗΤΩΣ ΣΩΤΗΡΗΣ Γ. ΑΘΑΝΑΣΟΥΛΑΣ

Ε= 6.668,25 μ²
 (ΑΡΧΕΙΑ)

ΒΛΕΒΑΡΕΣΗ

Το ΑΡΧΙΤΕΚΤΟΝΙΚΟ ΠΛΑΝΟ ΣΤΟΙΧΕΙΑ (ΑΒΓΔΕΑ)
 ΕΜΒΑΔΟΥ (6668,25 μ²), ΚΑΙΝΟ ΣΤΗ ΘΕΣΗ
 Η ΑΛΗ ΑΓΑΓΗ ΕΚΤΟΣ ΣΧΕΔΙΟΥ ΣΤΟΙΧΙΟΥ ΔΕΝ
 ΚΑΤΕΧΕΙ ΚΑΝΟΝΙΚΗ ΔΗΡΩΣΗ ΚΑΙ ΔΑΣΙΚΗ ΘΥΤΡΕΒ

0 846 ΜΕΤΡ



Σημ.: Τα ούρα γράφει ο Διοικητής

ΓΕΩΡΓΗΚΗ ΣΥΜΦΩΝΙΑ ΜΕ ΤΗΝ ΑΠΟ 8-2-2012 ΕΚΘΕΣΗ ΕΡΕΥΝΑΣ ΤΟΥ
 ΔΑΣΟΛΟΓΟΥ ΔΡΑΚΟΠΟΥΛΟΥ ΦΙΛΙΠΠΟΥ ΕΠΙ ΤΟΥ ΑΡΙΘ. 1893/8-3-1999 ΑΠΑΝΤΗΤΙΚΟΥ
 ΕΙΓΤΡΑΦΟΥ ΤΟΥ ΔΑΣΑΡΧΗ ΛΑΡΙΣΑΣ ΕΠΕΧΟΝΤΟΣ ΘΕΣΗ ΠΡΑΞΗΣ ΧΑΡΑΚΤΗΡΙΣΜΟΥ
 ΜΕ ΕΝΤΟΛΗ Γ.Α.Δ.Δ.-Σ.Τ.Ε
 Ο ΠΡΟΣΤΑΜΕΝΟΣ
 ΔΙΝΕΙΣ ΔΑΣΩΝ ΛΑΡΙΣΑΣ



ΚΩΝΙΝΟΣ ΓΚΑΡΑΦΛΗΣ
 ΔΑΣΟΛΟΓΟΣ

ΕΡΓΟΔΟΤΗΣ	ΣΩΤΗΡΗΣ Γ. ΑΘΑΝΑΣΟΥΛΑΣ
ΕΡΓΟ	ΑΓΡΟΚΤΗΝΙΑ
ΘΕΣΗ	ΣΤΟΜΙΟ - ΕΚΤΟΣ ΣΧΕΔΙΟΥ
ΜΕΛΕΤΗΤΗΣ	ΝΙΚΟΣ ΣΕΛΗΝΗΣ
ΘΕΜΑ ΣΧΕΔΙΟΥ	ΤΟΠΟΓΡΑΦΙΚΟ ΔΙΑΓΡΑΜΜΑ
ΚΛΙΜΑΚΑ	1:500
ΧΡΟΝΟΣ ΜΕΛΕΤΗΣ	2/199
ΓΕΩΡΓΗΣ	ΣΟΡΑΓΙΔΑ

ΝΙΚΟΣ ΣΕΛΗΝΗΣ
 ΤΕΧΝΟΛΟΓΟΣ ΤΟΠΟΓΡΑΦΙΚΟΣ
 ΚΑΤΕΥΘΥΝΤΗΣ ΓΕΩΜΕΤΡΙΚΩΝ ΕΡΓΩΝ
 ΑΡΧΙΤΕΚΤΟΝΙΚΗ Α.Ε. - ΤΗΛ. 253.545
 Α.Φ.Μ. 4.060.859.2

