ΑΠΟΣΠΑΣΜΑ ΧΑΡΤΗ Γ.Υ.Σ.
1/50.000 (Φύλλο Χάρτη Λιβαδερόν)

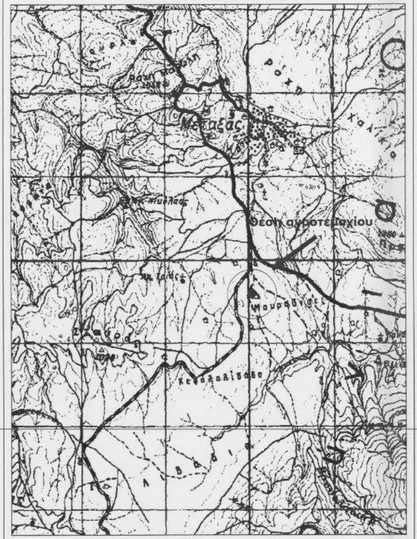

ΑΠΟΣΠΑΣΜΑ ΧΑΡΤΩΝ Γ.Υ.Σ.
1/.5000 (4247_3 & 4247_4) - Ανήκουν στο Φ.Χ. Λιβαδερό

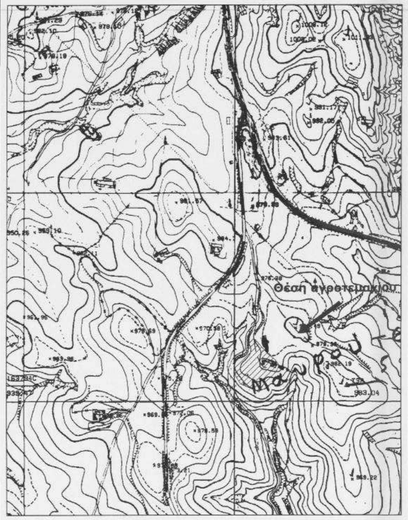

ΑΠΟΣΠΑΣΜΑ ΟΡΘΟΦΩΤΟΧΑΡΤΗ
(Ε.Κ.Χ.Α. Α.Ε)

ΑΠΟΣΠΑΣΜΑ ΧΑΡΤΗ ΟΡΙΩΝ ΟΙΚΙΣΜΟΥ
Αναπόσπαστο μέρος της υπ' αριθμ.4384/04.11.1992 [ΦΕΚ771Δ'/09.07.1993] Απόφασης Νομάρχη



Ελληνικός Αναφορέας

Ελλειψοειδές σε περιστροφής: GRS 80
Ημισύσταση (a = 6 378 137.000, b = 6356752.314)
Επιπλάτυνση (1/f = 298.25722101)
Εκκεντρότητα (e² = 0.00672267)
Προσανατολισμός παράλληλα με το διεθνές σύστημα ΙΕΤΣ

Προβολικό Σύστημα

Εγκάρσια Μερκατορική Προβολή μιας Ζώνης
Προβολικό Σύστημα 'ΓΑΔΑ', αναφερόμενο στο GRS80 με συμμετρία

Γεωγραφική Πλάτος Αναφοράς: 0° 00' 00"
Γεωγραφικό Κεντρικό Μεσημβρινό = 900 000.00 m

Κεντρικός Μεσημβρινός: λο = 24° 00' 00" με Κλ = 0.999600
Παραμόρφωση δίπλα σύμμετρος στο 99% της έρμης +0% χιλ.

Μέτρα Γραμμικής Παραμόρφωσης Περιοχής: K = 0.999 570

ΟΡΟΙ ΔΟΜΗΣΗΣ
Εκτός Σχεδίου Δόμηση

ΔΙΑΤΑΓΜΑΤΑ : Όρων δόμησης, Χρήσεων - Ν.Ο.Κ. 2012

ΦΕΚ 270/Α/1985, ΦΕΚ 308/Α/2003, ως ισχύουν
Ν. 4067/2012 ΦΕΚ 79 Α/2012, ως ισχύει

ΚΑΤΑ ΚΑΝΟΝΑ

Ελάχ. Εμβαδόν	: 4000 τ.μ	(ΦΕΚ 270/Α/85)
Ελάχ. Πρόσωπο σε Κοινόχρηστο Δρόμο	: 25 μ.	(ΦΕΚ 308/Α/2003)
Ελάχ. Πρόσωπο σε Διεθνείς, Εθνικές Επαρχιακές, Δημοτικές και Κοινοτικές οδούς ως και σε εγκαταλελειμμένα τμήματά τους και σε σιδηροδρομικές γραμμές	: 40 μ.	(ΦΕΚ 270/Α/85)
Κάλυψη	: 10% (ΦΕΚ 270/Α/85)	
Συντελεστής Δόμησης	: 0,2 (ΦΕΚ 270/Α/85)	
Μέγιστο Ύψος	: 7.5 μ. + 1.2 μ. για κατασκευή κάλυψης στέγης μέγιστος αριθμός ορόφων 2 (ΦΕΚ 270/Α/85)	(ΦΕΚ 270/Α/85)
Χρήση	Γεωργοκτηνοτροφικές - αντλητικές - βιομηχανικές - τουριστικές εγκαταστάσεις γραφεία, καταστήματα, κατοικία, κτίρια κοινής ωφέλειας, εμπορικές επιχειρήσεις, εκπαιδευτήρια, νοσηλευτικά, αθλητικά, εγκαταστάσεις ΕΡΤ, ΟΤΕ κλπ., κοιμητηρια μπορία (ΦΕΚ 270/Α/85)	
Εγκρίσεις	Διατυπώσεις, Εδάφους Αρχαιοτήτων και άλλα	
Πλάγια Όρια Δ'	15 μ. (ΦΕΚ 270/Α/85) 20 μ. από μη προϋπάρχουσα οδών (ΦΕΚ 270/Α/85) 30 μ. από τον άξονα οδών (ΦΕΚ 270/Α/85) 50 μ. από τον άξονα οδών (ΦΕΚ 270/Α/85) 100 μ. από το όριο οικισμού/κοινότητας/δημοτικής τοπικής (ΦΕΚ 270/Α/85)	

Λοιπά (ΦΕΚ 270/Α/85)

- Το αναγραφόμενο κτίριο πρέπει να είναι συνέχεια Διάπλαση αυτού σε παρισσότερα μετά από έγκριση του Συμβουλίου Αξιοποιούνται.
- Απαγορεύεται η συνέχιση κατοικιών επί υπαρχόντων (Ρέματα) (ΦΕΚ 308Α/2003)
- Ο χώρος του Υπουγείου δεν επιτρέπεται να κλείει το παρέμβασμα του Ιστιτούν χώρου.
- Επιτρέπεται η κατασκευή αποχρωτικής αποθήκευσης από την κλίση του εδάφους, δεν η κλίση υπερβαίνει το 20% στις θέσεις που τοποθετούνται τα κτίσια, το εμβαδόν των υπόγειων βοηθητικών χώρων των δεν προσμετράται στο Σ.Δ. δεν μπορεί να υπερβεί το 20% της συμπίεσμενης δόμησης (ΦΕΚ 308Α/2003)
- Η επιδίωξη της αρχής του σπουδαίου δεν επιτρέπεται να είναι υψηλότερη των 0,80 μ. από το διαμορφωμένο στρώμα εδάφους (ΦΕΚ 308Α/2003)

ΓΙΑ ΚΑΤΟΙΚΙΑ Αρθ 6 ΦΕΚ 270Α/1985

Δόμηση	: για Ε < 4000 τ.μ. - 200 τ.μ. για 4000 < Ε < 8000 τ.μ. - 200 τ.μ. + (Ε - 4000) x 0,02) για Ε > 8000 τ.μ. = 280 τ.μ. + (Ε- 8000 x 0,01) = 400 τ.μ.	
Μέγιστο Ύψος	: 6.0 μ. για μονώροφο, 7.5 μ. για δώροφο + 1.2 μ. για κατασκευή κάλυψης στέγης μέγιστος αριθμός ορόφων 2	
Λοιπά	: Επιτρέπεται η ανάγερση παραπλησίως της μίας οικοδομής στο γήπεδο μετά από έγκριση ΣΔ	

ΚΑΤΑ ΠΑΡΕΚΚΛΙΣΗ (ΦΕΚ 270Α/85, 308Α/2003)

- για γήπεδα που ΔΕΝ έχουν πρόσωπο σε Διεθνείς Εθνικές, Επαρχιακές, Δημοτικές και Κοινοτικές οδούς καθώς και σε εγκαταλελειμμένα τμήματα αυτών και σε σιδηροδρομικές γραμμές

προ 31.12.03		
Ελάχ. Εμβαδόν	4000 τ.μ. (δηλ. δεν απαιτείται πρόσοψη).	

- εντός Ζώνης των πόλεων, κωμών, και οικισμών

προ 26.4.1977		
Ελάχ. Εμβαδόν	2000 τ.μ.	

- γήπεδα με πρόσοψη σε Διεθνείς Εθνικές, Επαρχιακές, Δημοτικές και Κοινοτικές οδούς καθώς και σε εγκαταλελειμμένα τμήματα αυτών και σε σιδηροδρομικές γραμμές

από 17.10.1978 μέχρι 31. 05. 1985		προ 12.9.1964	
Ελάχ. Εμβαδόν	4000 τ.μ.	Ελάχ. Εμβαδόν	1200 τ.μ.
προ 17.10.1978		Ελάχ. Πρόσωπο	20 μ.
Ελάχ. Εμβαδόν	2000 τ.μ.	Πλάγια Όρια	2.5 μ. αρκούν το πρόσωπο < 45μ.
Ελάχ. Πρόσωπο	25 μ.	προ 12.11.1962	
Πλάγια Όρια	2.5 μ. αρκούν το πρόσωπο < 45μ.	Ελάχ. Εμβαδόν	750 τ.μ.
		Ελάχ. Πρόσωπο	20 μ.
		Πλάγια Όρια	2.5 μ. αρκούν το πρόσωπο < 20μ.

- πλάγια Όρια Δ'

για 750 <= Ε <= 1200 τ.μ.	: 2.5 μ.
για 1200 <= Ε <= 2000 τ.μ.	: 3 μ.

ΑΡΘΡ 2 ΦΕΚ 270Α/1985

για Γεωργοκτηνοτροφικά - πτηνοτροφικά κτίρια, κτίρια υδατοκαλλιεργειών, αγροτικές αποθήκες, δεξαμενές, θερμοκήπια, κλπ

Κάλυψη	: 30%
Σ.Δ	: 0.8 μέγιστος Συντελεστής Όγκου 3.3
Μέγιστο Ύψος	: ανεκθεση με την ενδεικτική τμήμη
Πλάγια Όρια	: στις απαιτήσεις από τα προβλεπόμενα όρους και στη Διάταξη από 5 μ.
Λοιπά	- Τεχνητόμα Κατοικία και Υπηρεσιακά καταστασιάζεται χωρίς άδεια και περισσοτερά ως προς την κάλυψη - Για θεσμοκτιστα από σκληρά υλικά πλάγια όρια: 2.5 μ., όρος 5.5 μ. - Για κατασκευή διαμερισμάτων σε αγροκτηνοτροφικές χώρους απαιτείται έγκριση από την Δημοσιεύσεις. - Απαιτήσεις σχεδιασμού ή κατασκόρυφου τύπου (SEL'06) γεωργικών τριφύλλων, δεξαμενές: πλάγια όρια 10 μ., Κάλυψη 30%, Σ.Δ 0.6, Συντελεστής Όγκου 3.3, μέγιστο ύψος 10 μ. + 1.5 μ. για τεμπέτικη κατασκευής στέγης, Αριθμός Ορόφων - για ΒΙΟΛΟ και Δεξαμενές 1, για αποθήκες πρόβατων τύπου 2. - Για δυάλικα περιστρεφόμενους κτίρια του Τη. Σεφτέρες βλ. ΦΕΚ 270Α/1985. - επιφάνεια η κατασκευή περιστεινόμου του ενός κτιρίου ενός των στρώμα.

Στοιχεία Κτισμάτων

Α/Α	Κτίριο	Εμβαδόν	Φέρ. Οργαν.	Επικάλυψη	Είδος
Α	Αποθήκη	72,83 τ.μ.	Οπλ. Σκυροδ.	Κεραμοσκεπή	Κλειστό
Β	Σκύβαλος	150,84 τ.μ.	Οπλ. Σκυροδ.	Κεραμοσκεπή	Κλειστό
Γ	Σκύβαλος	36,61 τ.μ.	Οπλ. Σκυροδ.	Κεραμοσκεπή	Κλειστό
Δ	Σκύβαλος	6,94 τ.μ.	Οπλ. Σκυροδ.	Κεραμοσκεπή	Κλειστό
Ε	Σκύβαλος	41,96 τ.μ.	Οπλ. Σκυροδ.	Κεραμοσκεπή	Κλειστό
Ζ	Σκύβαλος	19,71 τ.μ.	Πέτρα με υλικά σύνδεσης	Λαμαρινοσκεπή	Κλειστό
Η	Σκύβαλος	11,63 τ.μ.	Οπλ. Σκυροδ.	Λαμαρινοσκεπή	Κλειστό
Θ	Αποθήκη	51,07 τ.μ.	Οπλ. Σκυροδ.	Λαμαρινοσκεπή	Κλειστό
Ι	Διδιμανή σιλλογής ημέρων υδάτων	12,10 τ.μ.	Οπλ. Σκυροδ.	-	Κλειστό
	Συνολική δομημένη επιφάνεια: 408,71 τ.μ.				

Γεωμετρικά στοιχεία αγροτεμαχίου

Σύστημα Συντεταγμένων Hatt		
Φύλλο Χάρτη "Λιβαδερόν" Φ-44°57' Δ.-Ολ'		
α/α	Συντεταγμένες κορυφών (Χ,Υ)	Αποστάσεις κορυφών
Α	6,59 ; 20440.58	13.32
Β	1,11 ; 20427.72	13.94
Γ	0,79 ; 20413.78	13.01
Δ	4,91 ; 20401.44	12.74
Ε	15,17 ; 20393.9	16.43
Ζ	30,22 ; 20387.29	10.77
Η	33,78 ; 20377.13	13.91
Θ	33,14 ; 20363.24	18.3
Ι	43,80 ; 20350.02	4.74
Κ	50,32 ; 20351.45	47.83
Λ	82,04 ; 20387.24	19.38
Μ	97,27 ; 20396.23	18.47
Ν	107,94 ; 20414.3	20.00
Ξ	97,87 ; 20431.56	36.00
Ο	71,72 ; 20456.33	24.00
Π	59,63 ; 20437.06	48.67
Ρ	14,99 ; 20457.67	20.00
Α	6,59 ; 20440.58	
Εμβαδόν = 7.783,604 μ.		

Ο μετασχηματισμός έγινε με χρήση πολυωνυμικών συναρτήσεων

Γεωμετρικά στοιχεία αγροτεμαχίου

α/α	Συντεταγμένες κορυφών (ΕΓΣ)		Αποστάσεις κορυφών
Α	326600.06	4436850.85	
Β	326596.87	4436863.78	13.32
Γ	326596.87	4436877.73	13.94
Δ	326601.27	4436889.97	13.01
Ε	326611.71	4436897.27	12.73
Ζ	326626.90	4436903.53	16.43
Η	326630.69	4436913.61	10.76
Θ	326630.36	4436927.52	13.91
Ι	326663.33	4436940.44	18.30
Κ	326647.03	4436938.91	4.74
Λ	326679.70	4436902.40	47.82
Μ	326693.66	4436890.07	19.38
Ν	326703.98	4436874.75	18.47
Ξ	326693.51	4436857.71	20.00
Ο	326666.80	4436833.57	36.00
Π	326654.24	4436813.12	24.00
Ρ	326610.06	4436833.15	48.67
Α	326600.06	4436850.85	20.00
Εμβαδόν = 7.783,00 τ.μ.			

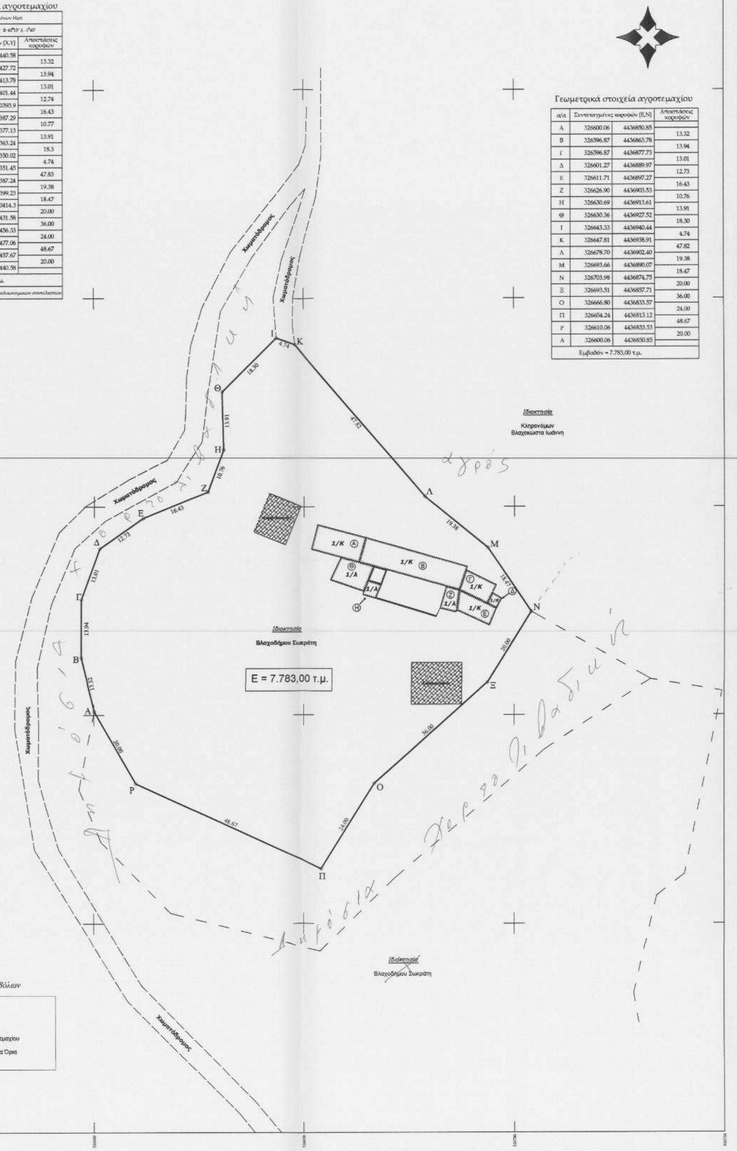

ΔΗΛΩΣΗ ΜΗΧΑΝΙΚΟΥ

Δηλώνεται υπεύθυνα βάσει του Ν.651/77, ότι :

Το αγροτεμάχιο με στοιχεία Α,Β,Γ,Δ,....,Π,Ρ,Α συνολικού εμβαδού Ε = 7.783,00 τ.μ., βρίσκεται εντός της κτηματικής περιφέρειας του Μεταξά Κοζάνης (εκτός σχεδίου) και εκτός των ορίων του οικισμού. Το αγρόκτημα τουΜεταξά στερκείται διάταξης αγροτεμαχίων στην πλήρη του έκταση, καθώς και αναδασμού. Το αγροτεμάχιο είναι άρτιο κατά κανόνα. Το αγροτεμάχιο δεν αφείλει εισφορά σε γη και χρήμα βάσει των διατάξεων του Ν.1337/1983, σαφεστεροποιήθηκαν και ισχύουν ως σήμερα . Η περιοχή έχει ενταχθεί στο Ν. 2308/95 για το Εθνικό Κτηματολόγιο.Κατά την ημερομηνία σύνταξης του παρόντος, η κτηματογράφηση βρίσκεται σε αρχικό στάδιο και μέχρι την οριστικοποίησή του Εθνικού Κτηματολογίου μπορεί να υπάρξουν μεταβολές του αγροτεμαχίου ως προς το σχήμα,τη θέση και το μέγεθος αυτού. Κατά συνέπεια των ανωτέρω, πιθανολογείται πως θα μεταβληθούν και τα επιτρεπόμενα στοιχεία δόμησης αυτού. Από το αγροτεμάχιο δεν διέρχεται γραμμή υψηλής τάσης, ούτε αγωγός καυσίμων και δεν συνορεύει με ρέμα. Το αγροτεμάχιο βρίσκεται εκτός ζώνης NATURA.

Βάσει της απόφασης 4348/04.11.1992 (ΦΕΚ 771 Δ'/09.07.1993) Νομάρχη Κοζάνης επανακαθορίστηκε το εξωτερικό όριο του οικισμού. Λαμβάνοντας υπόψην το λεκτικό τμήμα του νόμου το εξωτερικό όριο του οικισμού καθορίζεται εώς και 45 μ. από τον άξονα της Εθνικής Οδού. Στον επανανατσόμενο χάρτη όμως, ο οποίος αποτέλει αναπόσπαστο μέρος της απόφασης, το εξωτερικό όριο χαράζτηκε σε διαφορετική θέση από την αναφερόμενη. Έτσι, το αγροτεμάχιο απέχει 1110 μ. από το όριο του χάρτη και 925 από το όριο όπως καθορίστηκε στο λεκτικό τμήμα του νόμου.

Η αποτύπωση πραγματοποιήθηκε με χρήση γεωδαιτικού σταθμού. Η εξάρτηση από το εθνικό τριγωνομετρικό δίκτυο (δίκτυο ΓΥΣ) πραγματοποιήθηκε από τα υπ' αριθμ. 196032 και 196037 τριγωνομετρικά*. Για τον υπολογισμό των γεωμετρικών υψομέτρων, που απαιτούνταν για την ανάγνωση των μετρήσεων στο ελλειψοειδές σε περιστροφής, εφαρμόστηκε διγραμμική παρεμβολή στους κόμβους του κανναβου του παγκόσμιου μοντέλου γεωειδούς EGM08.

Ο ΜΗΧΑΝΙΚΟΣ

α/α	Όνομα	Τάξη	σ.(m)	σ.(m)	σ.(m)
196032	ΑΛΑΤΑΡΑ	Β	0.010	0.013	Β-Ε.Α.Χ.Α.
196037	ΣΜΠΟΛΑΚΑΣ	Β	0.007	0.010	0.010

ΔΗΛΩΣΗ ΥΠΟΔΕΙΞΗΣ ΟΡΙΩΝ

Ο υπογεγραμμένος Βλαχοδήμος Σωκράτης, δηλώνω ότι τα υφιστάμενα όρια του αγροτεμαχίου που απεικονίζεται αναλυτικά στο παρόν τοπογραφικό διάγραμμα αποτυπώθηκαν καθ' υπόδειξήν μου.

Ο ΔΗΛΩΝ

Ιδιοκτήτης	Βλαχοδήμος Σωκράτης
Έργο	Σύνταξη Τοπογραφικού διαγράμματος κτηνοτροφικής μονάδας
Θέση	ΔΗΜΟΣ ΣΕΡΒΙΩΝ - ΒΕΛΒΕΝΤΟΥ Τ.Κ. ΜΕΤΑΞΑ ΕΚΤΟΣ ΣΧΕΔΙΟΥ ΘΕΣΗ "ΚΟΚΚΙΝΟΓΙΑ"
Μελετητής	ΤΖΙΟΥΜΑΚΛΗΣ ΔΗΜΗΤΡΙΟΣ Τοπογράφος & Γεωπληροφορικής Μηχανικός Τ.Ε. M.Sc. "Γεωπληροφορική", ΑΠΘ Ειδικ. "Τοπογραφικές εφαρμογές υψηλής ακρίβειας"

Θέμα Σχεδίου	Αριθμός Σχεδίου
ΤΟΠΟΓΡΑΦΙΚΟ ΔΙΑΓΡΑΜΜΑ	Τ-1
Κλίμακα	1:500
Χρόνος Μελέτης	Μάρτιος 2015

Ο Μηχανικός

ΤΖΙΟΥΜΑΚΛΗΣ ΔΗΜΗΤΡΙΟΣ
ΤΟΠΟΓΡΑΦΟΣ & ΓΕΩΠΛΗΡΟΦΟΡΙΚΗΣ
ΜΗΧΑΝΙΚΟΣ Τ.Ε.
Μοι. Α.Π.Θ. Α.Μ.: ΕΣΤΕΜ 50724
Α.Φ.Μ. 095660997 ΔΟΥ: Α.ΚΑΡΠΕΝΗΣΙΟΥ
ΣΑΡΑΝΤΑΠΟΡΟ ΕΛΑΣΣΟΝΑΣ ΤΗΛ: 6940 48 28 28

Θεωρήθηκε και εγκρίνεται το αριθμ. 51856/16050 έγγραφο
Κοζάνη 13-10-15
Καζαρκιώ

Ο Προϊστάμενος
Νικόλαος Σαμαρτζίδης