ΑΠΟΣΠΑΣΜΑ ΔΙΑΓΡΑΜΜΑΤΟΣ Γ.Υ.Σ. ΚΛΙΜΑΚΟΣ 1:5.000 ΜΕ ΑΡΙΘΜΟ 5127-6

(ΤΟ ΔΙΑΓΡΑΜΜΑ ΔΕ ΔΙΑΤΙΘΕΤΑΙ ΑΠΟ ΤΗΝ Γ.Υ.Σ.)

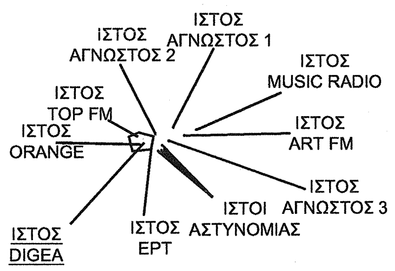

ΑΠΟΣΠΑΣΜΑ ΤΟΥ ΦΥΛΛΟΥ ΧΑΡΤΗ "ΑΡΤΑ" (054) ΤΗΣ Γ.Υ.Σ. - ΚΛΙΜΑΚΑ 1:50000

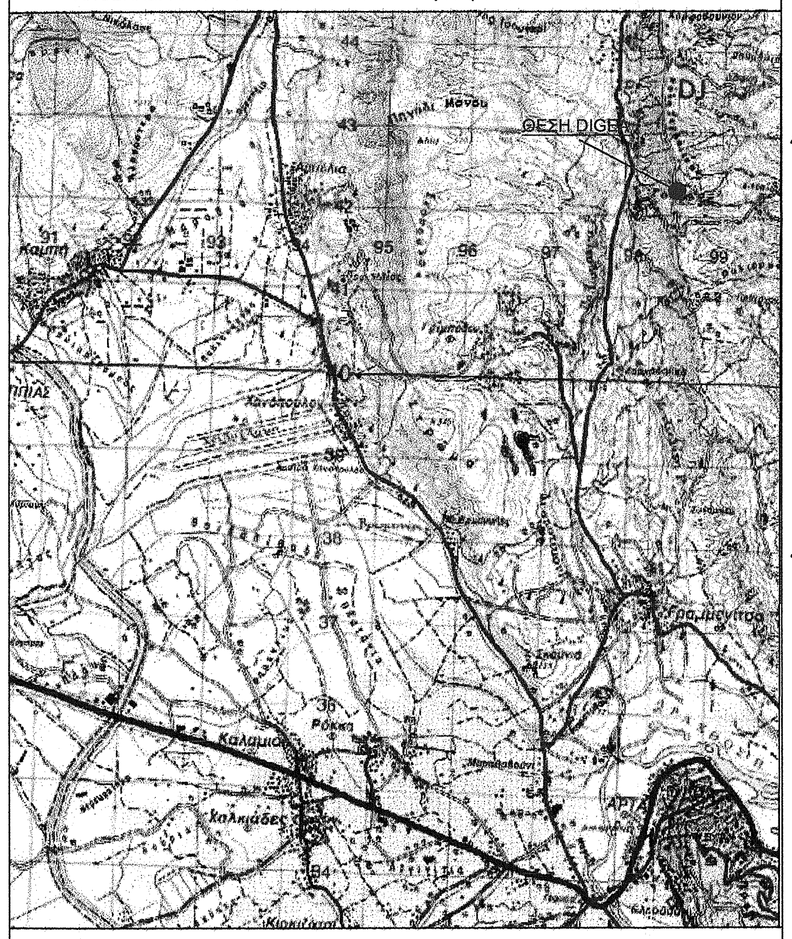

ΟΔΟΙΠΟΡΙΚΟ ΣΚΑΡΙΦΗΜΑ



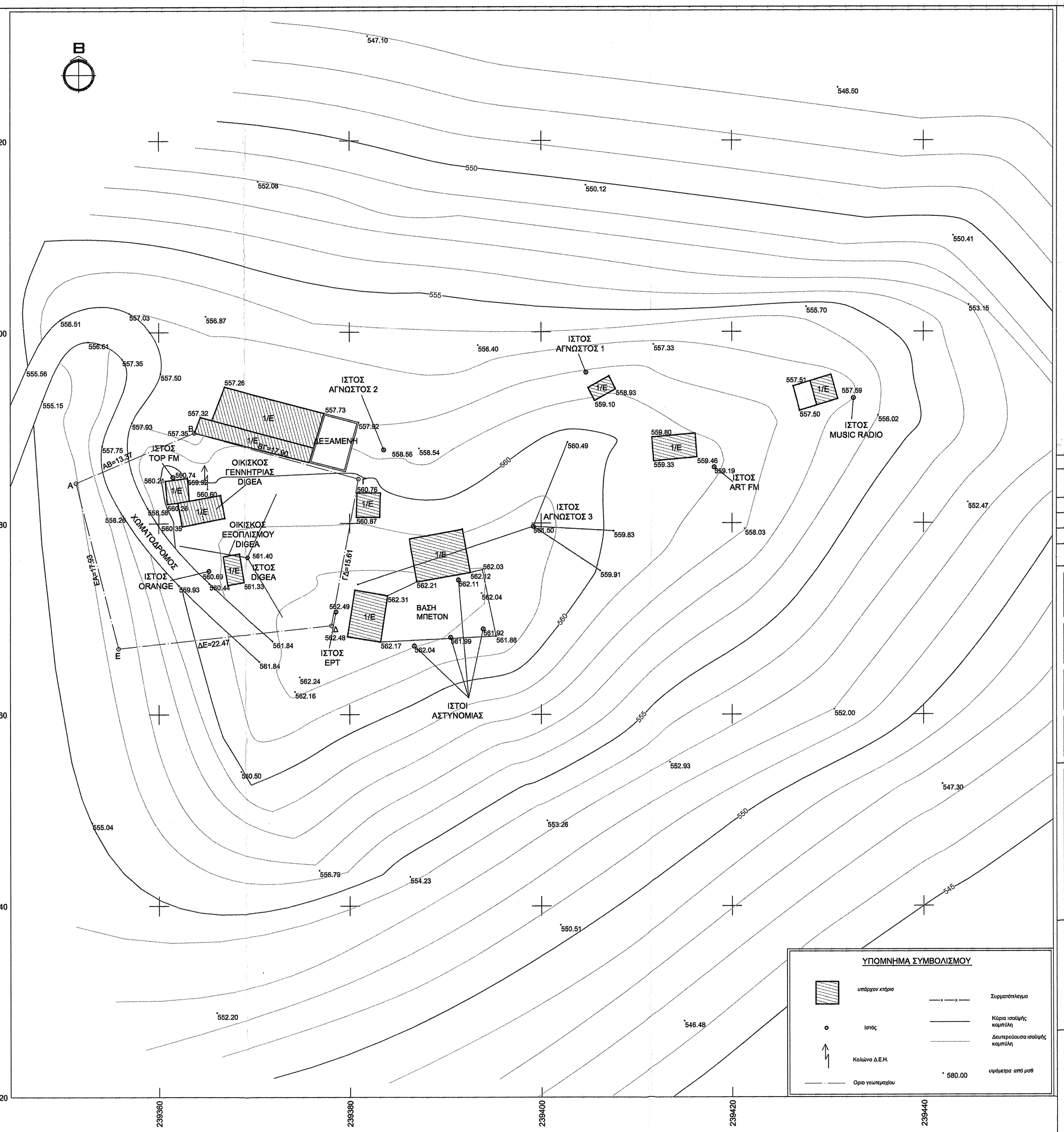

ΕΜΒΑΔΟΝ ΓΕΩΤΕΜΑΧΙΟΥ ΜΕ ΣΤΟΙΧΕΙΑ (Α,Β,Γ,Δ,Ε,Α): 500.02 τ.μ.
ΕΜΒΑΔΟΝ ΟΙΚΙΣΚΟΥ ΕΞΟΠΛΙΣΜΟΥ DIGEA: 5.39 τ.μ.
ΕΜΒΑΔΟΝ ΟΙΚΙΣΚΟΥ ΓΕΝΝΗΤΡΙΑΣ DIGEA: 7.14 τ.μ.

ΠΙΝΑΚΑΣ ΚΑΡΤΕΣΙΑΝΩΝ ΣΥΝΤΕΤΑΓΜΕΝΩΝ ΤΩΝ ΚΟΡΥΦΩΝ ΤΟΥ ΓΕΩΤΕΜΑΧΙΟΥ

ΕΛΛΗΝΙΚΟ ΓΕΩΔ. ΣΥΣΤΗΜΑ ΑΝΑΦΟΡΑΣ (ΕΓΣΑ '87)			ΠΡΟΒΟΛΗ HATT (φ0:39°15', λ0:-2°45')		
Α/Α	X	Y	Α/Α	X	Y
Α	239351.400	4346184.256	Α	1187.306	-2493.118
Β	239363.700	4346189.498	Β	1199.418	-2487.469
Γ	239380.924	4346184.640	Γ	1216.788	-2491.745
Δ	239378.086	4346169.287	Δ	1214.467	-2507.178
Ε	239355.804	4346166.879	Ε	1192.288	-2510.330

Ε.Γ.Σ.Α. (Ελληνικό Γεωδ. Σύστημα Αναφοράς)
Ελλειψοειδές G.R.S.80 α= 6378137 f=1/298.2572236
Εγκάρσια Μερκατορική Προβολή
Κεντρικός Μεσημβρινός 24ο Κο = 0.9996
Στο Μεσημβρινό αναφοράς το Χ=500.000
Πλάτος αναφοράς 00ο 00' 00"

ΟΡΟΙ ΔΟΜΗΣΗΣ ΚΕΡΑΙΩΝ

ΝΟΜΟΙ N 2075/1992 ΦΕΚ 129Α
N 2145/1993 ΦΕΚ 88Α
N 2867/2000 ΦΕΚ 273Α
N 2801/2000 ΦΕΚ 46Α
N 4053/2012 ΦΕΚ 44Α

ΕΠΙΚΥΚΛΙΟΙ ΕΓΚ. 12/94
ΕΓΚ. 34/93

ΓΙΑ ΣΤΑΘΜΟΥΣ ΕΠΙΓΕΙΑΣ ΨΗΦΙΑΚΗΣ ΕΥΡΥΕΚΠΟΜΠΗΣ

1. ΕΠΙΤΡΕΠΕΤΑΙ Η ΚΑΤΑΣΚΕΥΗ Σ.Ε.Ψ.Ε. ΚΑΙ ΣΕ ΜΗ ΑΡΤΙΑ ΓΗΠΕΔΑ ΜΕ ΕΛΑΧΙΣΤΟ ΕΜΒΑΔΟΝ 500 τ.μ.
2. ΜΕΓΙΣΤΟ ΕΜΒΑΔΟΝ ΟΙΚΙΣΚΟΥ ΑΝΑΛΟΓΟΣ ΑΡΙΘΜΟΥ ΠΟΛΥΤΙΛΕΚΤΩΝ (10 τ.μ. ανα πολυπλέκτη)
3. ΜΕΓΙΣΤΟ ΥΨΟΣ ΟΙΚΙΣΚΟΥ 3.50 μ. ΣΕ ΠΕΡΙΠΤΩΣΗ ΚΑΤΑΣΚΕΥΗΣ ΣΤΕΓΗΣ ΤΟ ΜΕΓΙΣΤΟ ΥΨΟΣ ΑΥΤΗΣ ΔΕΝ ΠΡΕΠΕΙ ΝΑ ΕΙΝΑΙ ΜΕΓΑΛΥΤΕΡΟ
4. ΠΛΑΓΙΕΣ ΑΠΟΣΤΑΣΕΙΣ ΠΥΛΩΝΑ ΚΑΙ ΟΙΚΙΣΚΟΥ 5.00 μ. ΑΠΟ ΤΑ ΟΡΙΑ ΤΟΥ ΓΗΠΕΔΟΥ.

ΠΑΡΑΤΗΡΗΣΕΙΣ

- Υψομετρική αφετηρία 0.00 από μέση στάθμη θάλασσας
- Ισοδιάσταση υψομετρικών καμπυλών 1.00 m
- Η τοπογραφική αποτύπωση έγινε με γεωδαιτικό σταθμό
- Το εμβαδόν υπολογίστηκε με την μέθοδο του Gauss
- Η εξάρτηση στο Ε.Γ.Σ.Α '87 έγινε απο το δίκτυο HEPOS

ΘΕΣΗ ΙΣΤΟΥ DIGEA

ΚΑΡΤΕΣΙΑΝΕΣ ΣΥΝΤ/ΝΕΣ ΕΓΣΑ '87	ΓΕΩΓΡΑΦΙΚΕΣ ΣΥΝΤ/ΝΕΣ ΕΓΣΑ '87	ΓΕΩΓΡΑΦΙΚΕΣ ΣΥΝΤ/ΝΕΣ ED50 (Γ.Υ.Σ.)	ΓΕΩΓΡΑΦΙΚΕΣ ΣΥΝΤ/ΝΕΣ WGS84
X = 239369.309	X = 20°58'50"82292	X = 20°58'59"18145	X = 20°58'56"68621
Y = 4346176.438	Y = 39°13'32"79342	Y = 39°13'45"74848	Y = 39°13'42"25364
H= 561.40	H= 561.40	H= 561.40	H= 561.40

ΓΡΑΦΕΙΟ ΜΕΛΕΤΩΝ
ΚΑΡΑΜΑΝΙΩΛΑΣ ΔΗΜΗΤΡΙΟΣ - ΔΗΜΟΠΟΥΛΟΣ ΓΕΩΡΓΙΟΣ
Ψυττάλειας 2, Μεταμόρφωση 144 52
τηλ/φαξ : 210 36.29.403
www.geoefarmoges.gr, e-mail : info@geoefarmoges.gr

ΕΡΓΟΔΟΤΗΣ:	DIGEA ΨΗΦΙΑΚΟΣ ΠΑΡΟΧΟΣ Α.Ε.
ΕΡΓΟ :	Κ.Ε. ΕΠΙΓΕΙΑΣ ΨΗΦΙΑΚΗΣ ΕΥΡΥΕΚΠΟΜΠΗΣ ΤΗΣ ΕΤΑΙΡΙΑΣ "ΑΝΩΝΥΜΗ ΕΤΑΙΡΕΙΑ ΠΑΡΟΧΗΣ ΥΠΗΡΕΣΙΩΝ ΤΗΛΕΠΙΚΟΙΝΩΝΙΑΚΟΥ ΠΑΡΟΧΟΥ ΨΗΦΙΑΚΩΝ ΜΕΤΑΔΟΣΕΩΝ" ΜΕ ΔΙΑΚΡΙΤΙΚΟ ΤΙΤΛΟ "DIGEA - ΨΗΦΙΑΚΟΣ ΠΑΡΟΧΟΣ Α.Ε."
ΘΕΣΗ ΕΡΓΟΥ:	ΚΟΡΦΟΒΟΥΝΙ ΔΗΜΟΣ ΑΡΤΑΙΩΝ ΝΟΜΟΣ ΑΡΤΑΣ

ΕΛΛΗΝΙΚΗ ΔΗΜΟΚΡΑΤΙΑ
ΑΠΟΚΕΝΤΡΩΜΕΝΗ ΔΙΟΙΚΗΣΗ
ΗΠΕΙΡΟΥ - ΔΥΤ. ΜΑΚΕΔΟΝΙΑΣ
Δ/ΝΣΗ ΔΑΣΩΝ ΑΡΤΑΣ
Το παρόν ανήκει στο υπ'αριθ 65881/38-5/02-10-2015 έγγραφο της Δ/νσης Δασών Άρτας
Θεωρήθηκε
Άρτα 02-10-2015
Η Δ/ντρια Δ/νσης
ΕΙΡΗΝΗ ΓΟΡΓΟΛΗΣ
ΔΑΣΟΛΟΓΟΣ

ΤΟΠΟΓΡΑΦΙΚΟ ΔΙΑΓΡΑΜΜΑ

Ο Εκπρόσωπος
ΘΕΟΔΩΡΟΣ Α. ΚΟΛΟΒΟΣ
ΔΑΣΟΛΟΓΟΣ
ΜΕ (Γ' ΒΑΘΜΟ)

ΘΕΜΑ ΣΧΕΔΙΟΥ :	ΑΡ. ΣΧΕΔΙΟΥ Τ.1
	ΚΛΙΜΑΚΑ 1:200

ΥΠΟΓΡΑΦΗ	ΣΦΡΑΓΙΔΑ	ΗΜΕΡΟΜΗΝΙΑ
	ΙΩΑΝΝΗΣ ΑΛΕΞ. ΠΕΛΩΝΗΣ ΔΙΠΛΩΜ. ΑΓΡΟΝΟΜΟΣ - ΤΟΠΟΓΡΑΦΟΣ ΜΗΧΑΝΙΚΟΣ ΕΘΝΙΚΟΥ ΜΕΤΣΟΒΙΟΥ ΠΟΛΥΤΕΧΝΕΙΟΥ ΜΕΛΟΣ Τ.Ε.Ε. ΑΡΙΘΜ. ΜΗΤΡΩΟΥ 110307 ΜΥΚΗΝΩΝ 11 - ΜΑΡΟΥΣΙ - ΤΗΛ.: 210 6169888 - 694 7261650 ΑΦΜ: 121329645 - ΔΟΥ: ΑΜΑΡΟΥΣΙΟΥ	ΜΑΙΟΣ 2015

ΕΠΙΒΛΕΨΗ	ΘΕΩΡΗΘΗΚΕ	ΕΓΚΡΙΘΗΚΕ