

ΒΕΒΑΙΩΣΗ Ν.651/77

-Βεβαιώνεται ότι τα όρια του αγροτεμαχίου, με στοιχεία Α.Β.Γ.Δ.Ε.Ζ.Α προκύπτουν από υπόδειξη του ιδιοκτήτη και εφαρμογή των τήλων ιδιοκτησίας.
-Βρίσκεται εκτός ορίων του οικισμού Τροπαιούχου και είναι μη άρτο σύμφωνα με τις ισχύουσες πολεοδομικές διατάξεις.
-Δεν υπάρχει στις διατάξεις του Ν. 1337/83 και συνεπώς δεν οφείλει εσοφρα σε γη και χρήμα.
-Δεν διέρχονται γραμμής μεταφοράς ρεύματος, υψηλής τάσης σε απόσταση 20,00μ. Δεν διέρχεται ρέμα σε απόσταση 20,00 μ.
-Η περιοχή δεν τελεί υπό σύμβαση κτηματολογίου.
-Είναι εκτός περιοχών NATURA.

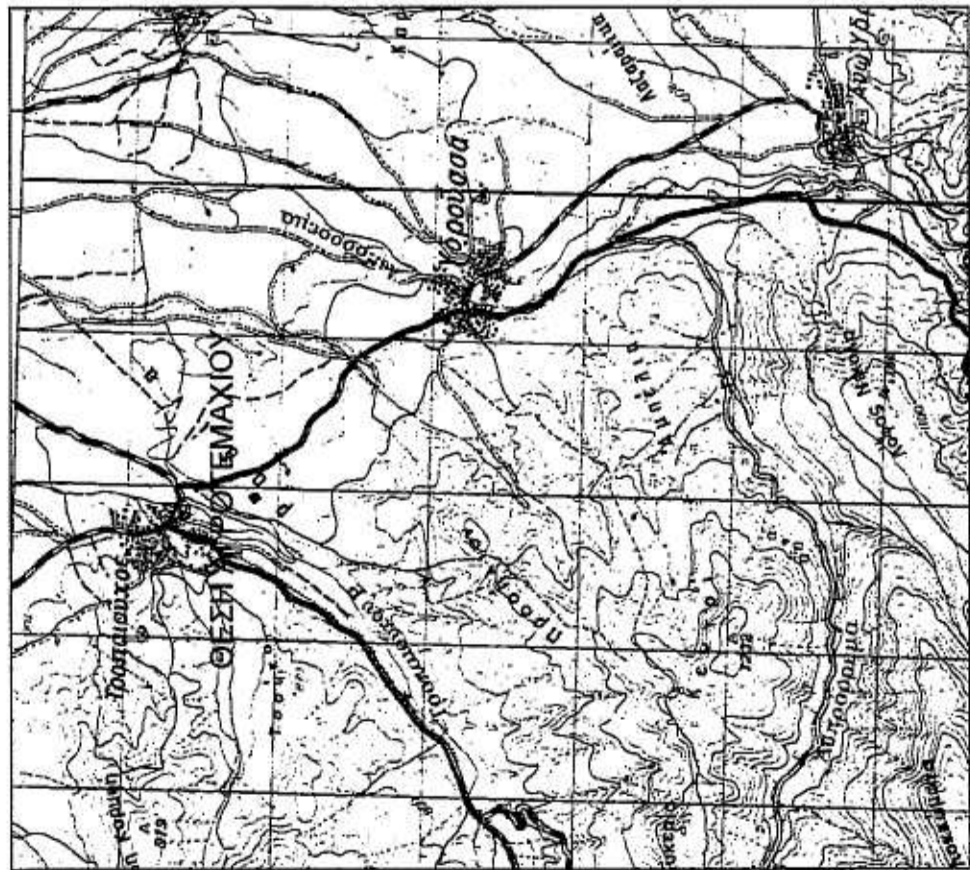
Ο Μηχανικός
[Signature]
ΟΔΟΠΟΡΙΚΟ ΣΚΑΡΙΦΗΜΑ - ΑΕΡΟΦΩΤΟΓΡΑΦΙΑ



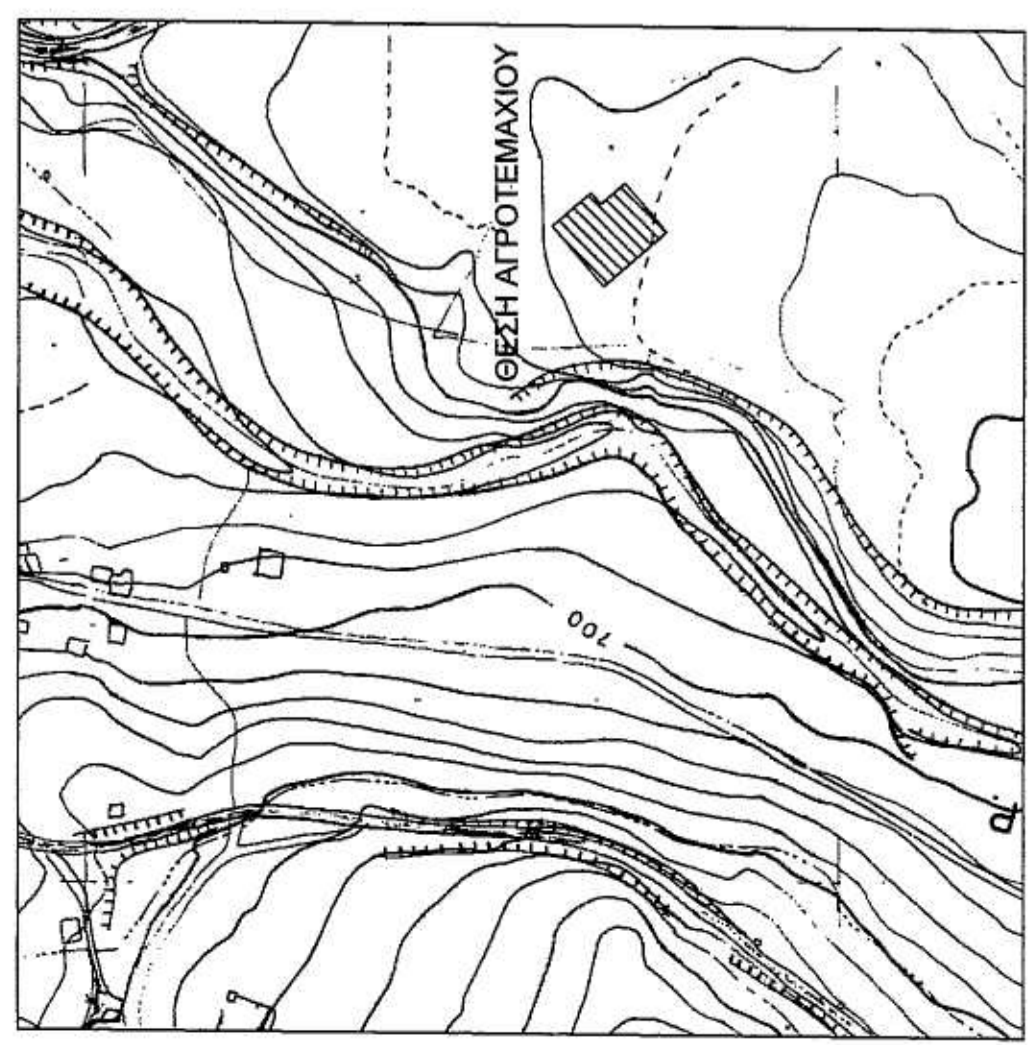
ΟΔΟΠΟΡΙΚΟ ΣΚΑΡΙΦΗΜΑ - ΑΕΡΟΦΩΤΟΓΡΑΦΙΑ

ΟΡΟΙ ΔΟΜΗΣΗΣ:
Π.Δ. 124-05-85 (ΦΕΚ270Δ /31-05-85), όπως τροποποιήθηκε και ισχύει.
ΑΡΤΙΟΤΗΤΑ: Εμβαδόν 4000 τ.μ. ή κατά παρέκλιση ΚΑΛΥΨΗ: 10% της επιφάνειας του γηπέδου ή κατά παρέκλιση ΣΥΝΤΕΛΕΣΤΗΣ ΔΟΜΗΣΗΣ: 0,2 ή κατά παρέκλιση ΜΕΓΙΣΤΟΣ ΑΡΙΘΜΟΣ ΟΡΟΦΩΝ: 2 ή κατά παρέκλιση ΜΕΓΙΣΤΟ ΥΨΟΣ ΟΡΟΦΩΝ: 7,5 μ. ή κατά παρέκλιση ΑΠΟΣΤΑΣΕΙΣ ΑΠΟ ΟΡΙΑ: 15μ ή κατά παρέκλιση

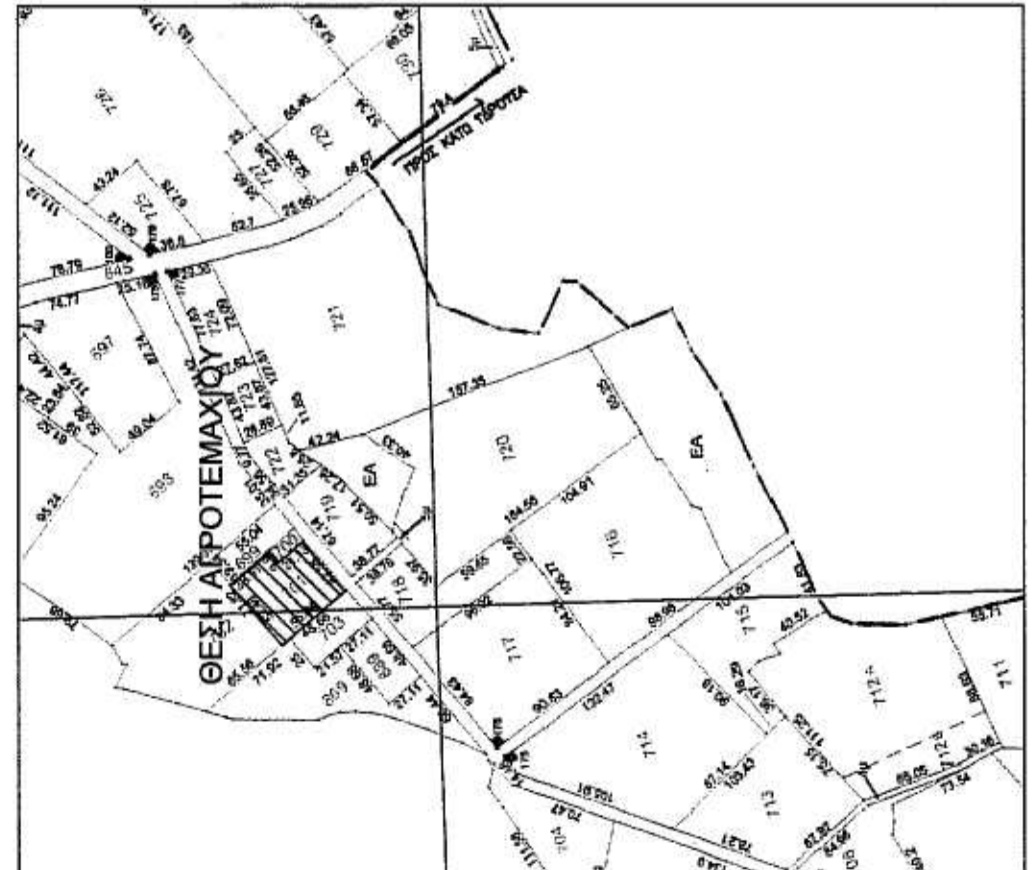
ΑΠΟΣΠΑΣΜΑ ΧΑΡΤΗ ΓΥΣ 1:50000 ΚΑΣΤΟΡΙΑ



ΑΠΟΣΠΑΣΜΑ ΧΑΡΤΗ ΓΥΣ 1:5000 3272.5



ΑΠΟΣΠΑΣΜΑ ΚΤΗΜΑΤΟΛΟΓΙΚΟΥ ΔΙΑΓΡΑΜΜΑΤΟΣ ΑΓΡΟΚΤΗΜΑΤΟΣ ΤΡΟΠΑΙΟΥΧΟΥ 2008

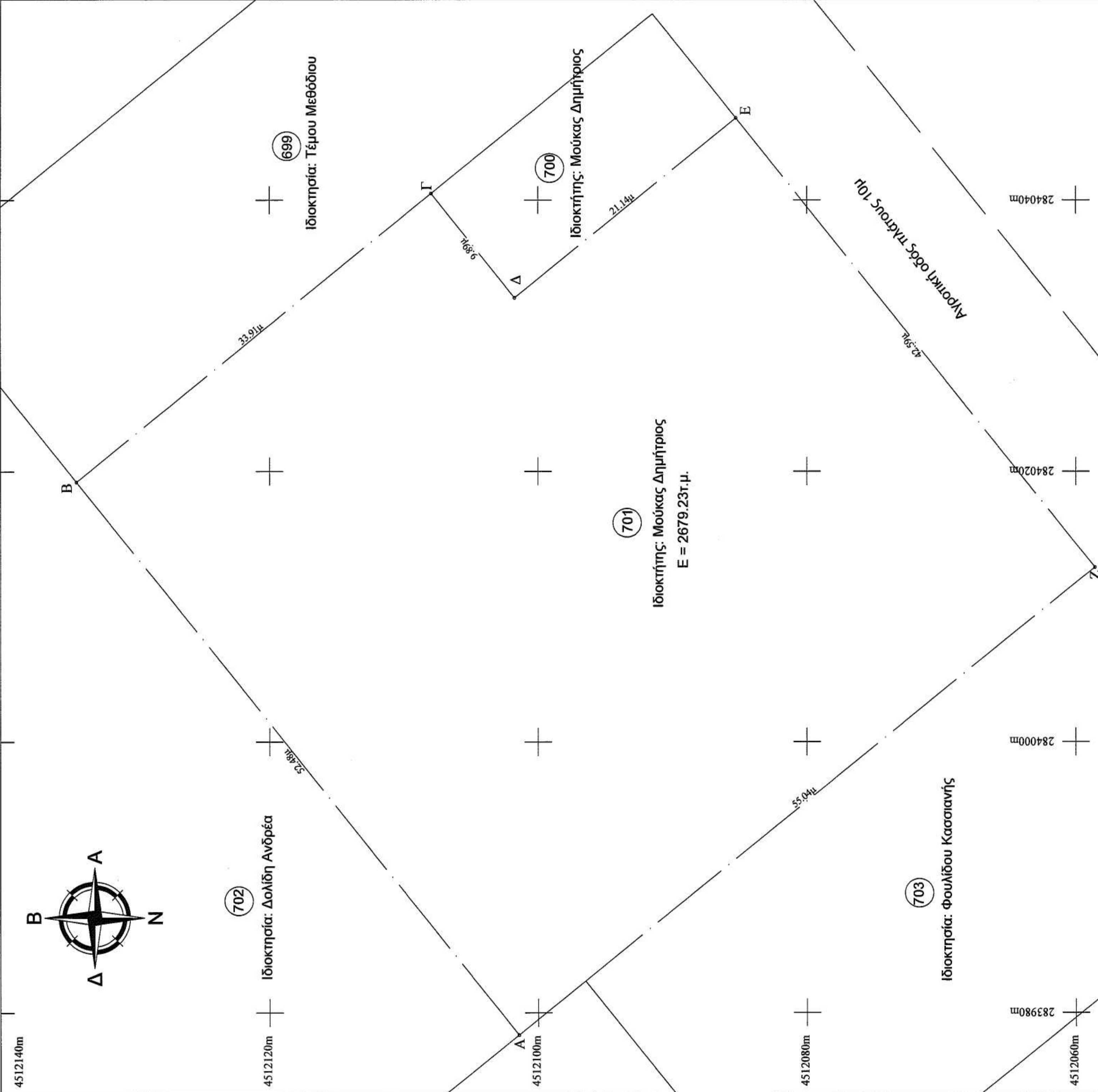


702
Ιδιοκτήτρια: Δολιδη Ανδρέα

699
Ιδιοκτήτρια: Τέμου Μεθόδιου

701
Ιδιοκτήτης: Μούκας Δημήτριος
E = 2679.23τ.μ.

703
Ιδιοκτήτρια: Φουλλίδου Κασσιανής



ΣΤΟΙΧΕΙΑ ΑΓΡΟΤΕΜΑΧΙΟΥ ΑΒΓΔΕΖΑ

α/α	X (m)	Y (m)	HAITI(40.45,-2.15)	X (m)	Y (m)	S (m)
A	283978.35	4512101.43	-2104.16	-1844.60	52.48	
B	284019.22	4512134.35	-2064.26	-1810.52	33.91	
Γ	284040.49	4512107.95	-2042.24	-1836.50	9.89	
Δ	284032.78	4512101.74	-2049.77	-1842.72	21.14	
Ε	284046.05	4512085.28	-2036.04	-1858.79	42.59	
Z	284012.88	4512058.57	-2068.41	-1886.44	55.04	
A	283978.35	4512101.43	-2104.16	-1844.60		

E = 2679.23τ.μ.

- Οι συντεταγμένες, που αναφέρονται στο τοπογραφικό διάγραμμα είναι στο Ελληνικό Γεωδαιτικό σύστημα Αναφοράς 1987 (Ε.Γ.Σ.Α.87)
- Η εξόφληση από το Ε.Γ.Σ.Α. '87 πραγματοποιήθηκε κάνοντας χρήση του δικτύου URANUS της TOPCON.

ΥΠΕΥΘΥΝΗ ΔΗΛΩΣΗ ΙΔΙΟΚΤΗΤΗ

Ο υπογράφων Μούκας Δημήτριος δηλώνω υπεύθυνα ότι τα όρια που υπεδείξα προς αποτύπωση είναι αληθή και ορθά.

Ο Δηλών
[Signature]

ΕΡΓΟΔΑΤΗΣ:

ΜΟΥΚΑΣ ΔΗΜΗΤΡΙΟΣ

ΕΡΓΟ:

ΑΔΕΙΑ ΛΕΙΤΟΥΡΓΙΑΣ ΚΤΗΝΟΤΡΟΦΙΚΗΣ ΕΓΚΑΤΑΣΤΑΣΗΣ (ΠΡΟΧΕΙΡΟ ΚΑΤΑΛΥΜΑ)

ΘΕΣΗ:

Τ.Κ. ΤΡΟΠΑΙΟΥΧΟΥ Δ.Ε ΠΕΡΑΣΜΑΤΟΣ Δ. ΦΛΩΡΙΝΑΣ Π.Ε. ΦΛΩΡΙΝΑΣ

ΜΕΛΕΤΗΤΕΣ:

ΙΩΑΝΝΗΣ ΣΤ. ΜΠΙΡΟΣ Αγρονόμος & Τοπογράφος Μηχανικός

ΘΕΜΑ:

ΤΟΠΟΓΡΑΦΙΚΟ ΔΙΑΓΡΑΜΜΑ

ΑΡ. ΣΧΕΔΙΟΥ:

T1

ΚΑΙΜΑΚΑ:

1 : 200

Ο υπεργάτης του έργου είναι
Γιούρτζης Χρ. Στέφης
Αναμόρφωση: 15/08/2015

ΗΜΕΡΟΜΗΝΙΑ:

ΟΚΤΩΒΡΙΟΣ 2015

ΣΦΡΑΓΙΔΑ-ΥΠΟΓΡΑΦΗ:

ΙΩΑΝΝΗΣ ΣΤΕΦ. ΜΠΙΡΟΣ
ΑΓΡΟΝΟΜΟΣ & ΤΟΠΟΓΡΑΦΙΚΟΣ ΜΗΧΑΝΙΚΟΣ
ΔΙΠΛ. ΔΙΠΛ. Α.Μ. ΤΕΕ 128489
ΔΗΜ. ΑΝΔΡ. ΣΟΦΙΑ 4 - ΦΩΦΡΙΝΑ ΤΗΛ 268502443
Α.Φ.Μ.: 128096090 - Δ.Ο.Υ.: ΦΛΩΡΙΝΑΣ

ΘΕΩΡΗΣΗ ΥΠΗΡΕΣΙΑΣ:

5659/28/14-11-15

