ΧΑΡΤΗΣ ΠΑΡΑΔΟΣΙΑΚΟΤ ΤΜΗΜΑΤΟΣ Α.ΑΡΧΑΝΩΝ ΚΛ1: 4000

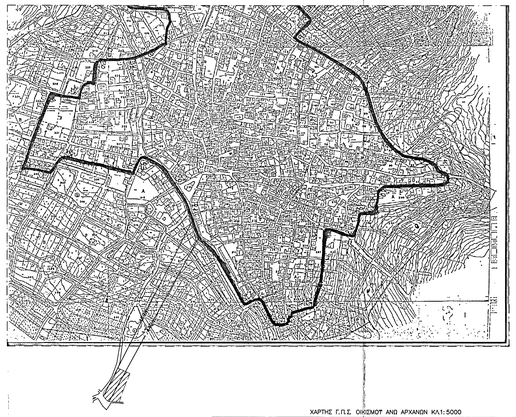

ΑΠΟΣΠΑΣΜΑ ΧΑΡΤΗ ΠΕΡΙΟΧΗΣ ΑΝΩ ΑΡΧΑΝΩΝ ΚΛ1:5000

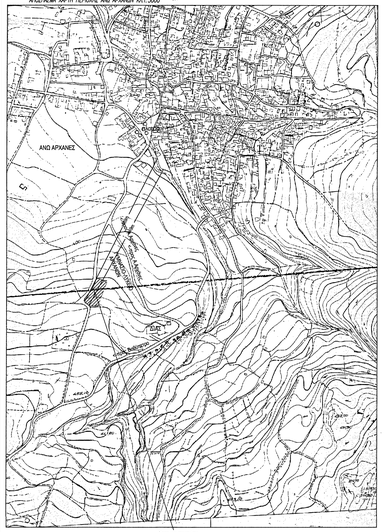

θέση γεωτεμαχίου

ΧΑΡΤΗΣ Γ.Π.Σ. ΟΙΚΙΣΜΟΥ ΑΝΩ ΑΡΧΑΝΩΝ ΚΛ1:5000

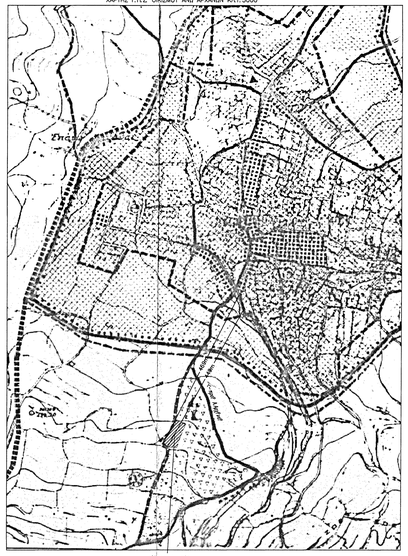

θέση γεωτεμαχίου

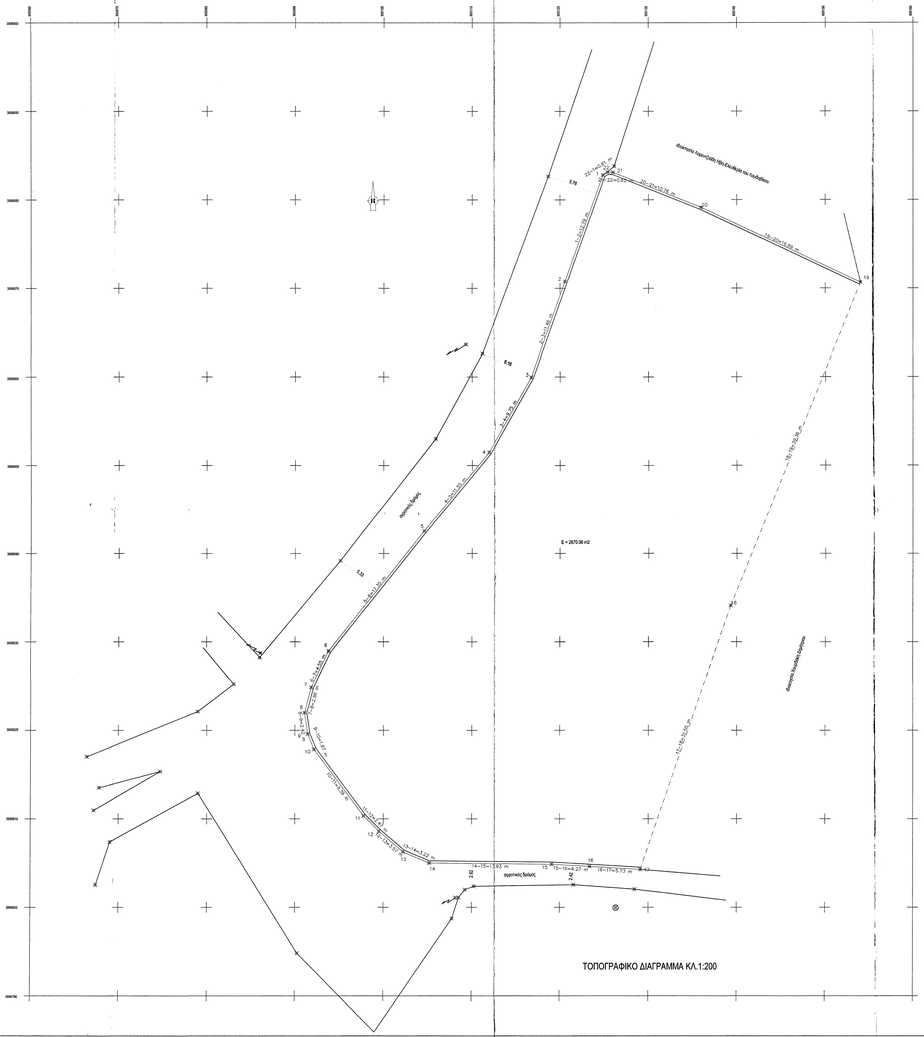
Ε = 2670.06 m2
ΠΡΟΣΤΑΤΕΥΟΜΕΝΗ ΟΔΟΣ ΑΝΩ ΑΡΧΑΝΩΝ