ΦΩΤΟΓΡΑΦΙΚΗ ΑΠΟΤΥΠΩΣΗ

Λήψη Φωτογραφίας από το σημείο Φ1 · Λήψη Φωτογραφίας από το σημείο Φ2 · Λήψη Φωτογραφίας από το σημείο Φ3 · Λήψη Φωτογραφίας από το σημείο Φ4

Λήψη Φωτογραφίας από το σημείο Φ5 · Λήψη Φωτογραφίας από το σημείο Φ6 · Λήψη Φωτογραφίας από το σημείο Φ7 · Λήψη Φωτογραφίας από το σημείο Φ8

Λήψη Φωτογραφίας από το σημείο Φ9 · Λήψη Φωτογραφίας από το σημείο Φ10 · Λήψη Φωτογραφίας από το σημείο Φ11 · Λήψη Φωτογραφίας από το σημείο Φ12

Λήψη Φωτογραφίας από το σημείο Φ13 · Λήψη Φωτογραφίας από το σημείο Φ14 · Λήψη Φωτογραφίας από το σημείο Φ15 · Λήψη Φωτογραφίας από το σημείο Φ16

Λήψη Φωτογραφίας από το σημείο Φ17 · Λήψη Φωτογραφίας από το σημείο Φ18 · Λήψη Φωτογραφίας από το σημείο Φ19 · Λήψη Φωτογραφίας από το σημείο Φ20

Λήψη Φωτογραφίας από το σημείο Φ21 · Λήψη Φωτογραφίας από το σημείο Φ22 · Λήψη Φωτογραφίας από το σημείο Φ23 · Λήψη Φωτογραφίας από το σημείο Φ24

οδοιπορικό σκαρίφημα

ΔΗΜΟΣ ΔΟΞΑΤΟΥ Π.Ε. ΔΡΑΜΑΣ

Αγροκτημα ΠΗΓΑΔΙΩΝ
Αγροτεμαχια 10-37- 41-790
ΤΟΠΟΓΡΑΦΙΚΟ ΔΙΑΓΡΑΜΜΑ

Κλιμακα 1:500

ΑΝΑΛΥΤΙΚΗ ΕΜΒΑΔΟΜΕΤΡΗΣΗ ΕΝΙΑΙΟΥ ΑΓΡΟΤΕΜΑΧΙΟΥ

ΕΛΛΗΝΙΚΟ ΓΕΩΔΑΙΤΙΚΟ ΣΥΣΤΗΜΑ ΑΝΑΦΟΡΑΣ 1987 (ΕΓΣΑ87)

Α/Α	Αποστάσεις κορυφών		Χ	Ψ	Αζιμούθειο
Α	Α-Β=	138.67	523023	4552851	60.1023
Β	Β-Γ=	28.08	523135.572	4552932.615	60.1033
Γ	Γ-Δ=	29.92	523158.313	4552949.081	159.4535
Δ	Δ-Ε=	31.30	523176.106	4552925.028	159.4533
Ε	Ε-Ζ=	89.33	523198.12	4552901.41	68.2437
Ζ	Ζ-Η=	49.69	523273.435	4552942.099	154.8523
Η	Η-Θ=	40.35	523305.794	4552904.389	163.1875
Θ	Θ-Ι=	18.32	523327.849	4552870.597	90.1616
Ι	Ι-Κ=	51.51	523345.951	4552873.417	259.4272
Κ	Κ-Λ=	63.17	523304.556	4552842.769	259.4273
Λ	Λ-Μ=	11.59	523253.782	4552805.177	259.4289
Μ	Μ-Ν=	4.66	523244.466	4552798.280	369.9277
Ν	Ν-Ξ=	56.06	523242.344	4552802.433	260.4382
Ξ	Ξ-Ο=	37.56	523196.768	4552769.797	357.5626
Ο	Ο-Π=	73.62	523173.541	4552799.320	273.2661
Π	Π-Ρ=	6.77	523106.315	4552769.304	359.2836
Ρ	Ρ-Σ=	18.00	523102.275	4552774.735	266.8163
Σ	Σ-Τ=	13.57	523086.666	4552765.772	359.3797
Τ	Τ-Α=	92.89	523078.584	4552776.671	359.3815

Ε = ((Xn+1 + Xn) * ..... * (Ψn+1 - Ψn))/2 = 33225,00τμ

ΑΠΟΣΠΑΣΜΑ ΟΡΙΣΤΙΚΗΣ ΔΙΑΝΟΜΗΣ 1929

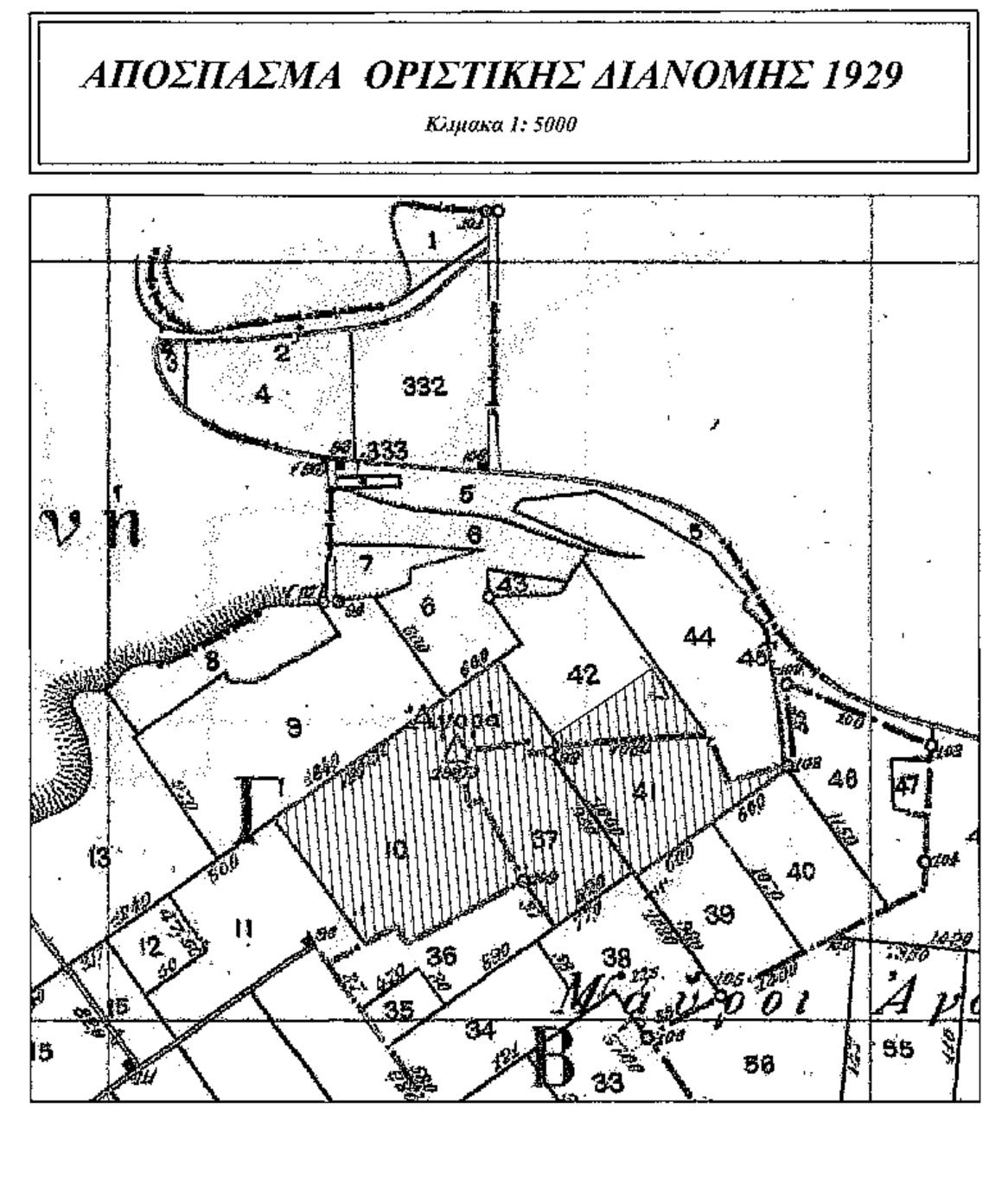

ΑΠΟΣΠΑΣΜΑ ΣΥΜ/ΚΗΣ ΔΙΑΝΟΜΗΣ 1969

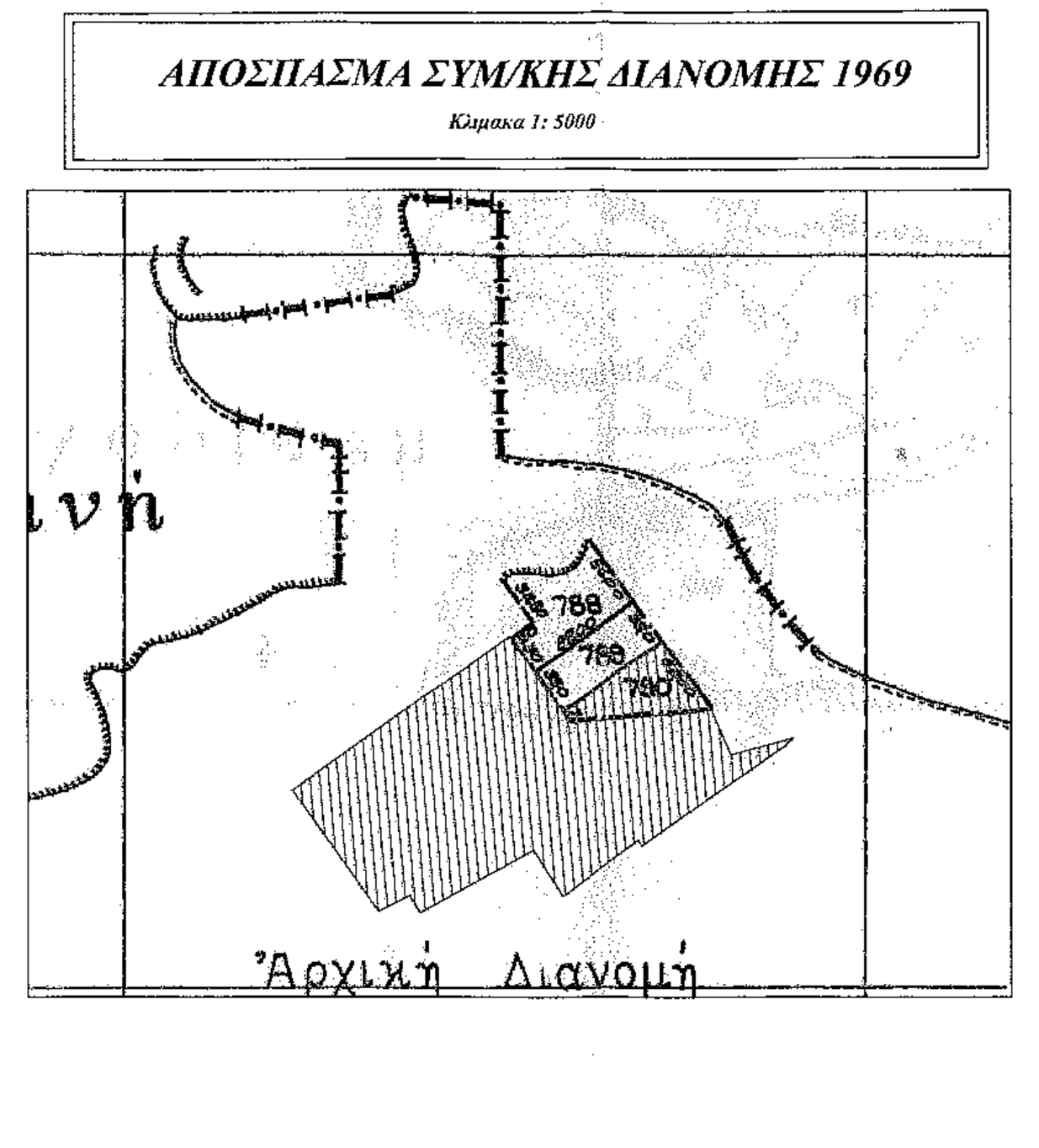

ΣΥΝΤΕΤΑΓΜΕΝΕΣ ΚΟΡΥΦΩΝ ΕΝΙΑΙΟΥ ΑΓΡΟΤΕΜΑΧΙΟΥ

ΣΥΣΤΗΜΑ ΑΝΑΦΟΡΑΣ ΗΑΤΤ

$L = 41^0 09'$ $M = +0^0 33'$

Α/Α	Χ/Ψ
Α	X = 617.85 Y = -2361.20
Β	X = 730.17 Y = -2279.87
Γ	X = 752.91 Y = -2263.40
Δ	X = 770.70 Y = -2287.46
Ε	X = 793.43 Y = -2310.98
Ζ	X = 868.03 Y = -2270.39
Η	X = 900.39 Y = -2308.10
Θ	X = 922.44 Y = -2341.89
Ι	X = 940.55 Y = -2339.07
Κ	X = 899.15 Y = -2369.72
Λ	X = 848.38 Y = -2407.31
Μ	X = 839.06 Y = -2414.21
Ν	X = 836.94 Y = -2410.05
Ξ	X = 791.36 Y = -2442.69
Ο	X = 768.14 Y = -2413.17
Π	X = 700.91 Y = -2443.18
Ρ	X = 696.87 Y = -2437.75
Σ	X = 681.26 Y = -2446.71
Τ	X = 673.18 Y = -2435.81

Υπαρχοντα κτίρια βάση των 129/22-03-1996 & 359/19-07-2001 & 203/06-06-2008 & Πραγματοποιούμενα Στοιχεία

Οικοδομική Αδεια / Πραγμ. Στοιχεία	1 Ο.Α. 129/22-03-1996			2 Ο.Α. 359/19-07-2001			3 203/06-06-2008	4 Ο.Α. 62/2010			Τελικές Διαφορές	Συνολο
	Σύμφωνα με Ο.Α.	Αποτύπωση 2015	Διαφορά	Σύμφωνα με Ο.Α.	Αποτύπωση 2015	Διαφορά		Σύμφωνα με Ο.Α.	Αποτύπωση 2015	Διαφορά		
ΚΑΛΥΨΗ	3.066,32 τ.μ.	3.092,28 τ.μ.	+25,96 τ.μ	653,20 τ.μ.	653,15 τ.μ.	-0,05 τ.μ	1.323,67 τ.μ.	1.072,48 τ.μ	1.098,86 τ.μ.	+26,38 τ.μ.	52,29 τ.μ.	6.167,96 τ.μ.
ΔΟΜΗΣΗ	3.797,56 τ.μ.	3.833,56 τ.μ.	+36,00 τ.μ	653,20 τ.μ.	653,15 τ.μ.	-0,05 τ.μ	1.473,12 τ.μ.	1.072,48 τ.μ	1.129,66 τ.μ.	+57,18 τ.μ.	93,13 τ.μ.	7.089,49 τ.μ.
Βιομηχανικοι Χώροι	2.130,11 τ.μ.	2.147,63 τ.μ.	+17,52 τ.μ	653,20 τ.μ.	653,15 τ.μ.	-0,05 τ.μ	1.473,12 τ.μ.	504,25 τ.μ.	508,81 τ.μ.	+4,56 τ.μ.	22,03 τ.μ.	4.782,71 τ.μ.
Υπόστεγα	1.120,73 τ.μ.	944,65 τ.μ.	-170,08 τ.μ					568,23 τ.μ.	620,85 τ.μ.	+52,62 τ.μ.	-117,46 τ.μ.	1.565,50 τ.μ.
Γραφεια	546,72 τ.μ.	741,28 τ.μ.	+194,56 τ.μ								194,56 τ.μ.	741,28 τ.μ.
ΗΜΙΥΠΑΙΘΡΙΑ	62,68 τ.μ.	62,58 τ.μ.	-0,10 τ.μ								-0,10 τ.μ.	65,58 τ.μ.
ΟΓΚΟΣ	18.367,70 κ.μ	18.546,34 κ.μ	+178,64 κ.μ	2.726,00 κ.μ.	2.948,54 κ.μ	+222,54 κ.μ.	5.967,20 κ.μ.	4.175,48 κ.μ	4.296,86 κ.μ	+121,38 κ.μ	+522,56 κ.μ.	31.758,94 κ.μ

ΣΥΝΤΕΤΑΓΜΕΝΕΣ ΚΟΡΥΦΩΝ ΚΤΙΡΙΩΝ

ΕΛΛΗΝΙΚΟ ΓΕΩΔΑΙΤΙΚΟ ΣΥΣΤΗΜΑ ΑΝΑΦΟΡΑΣ 1987 (ΕΓΣΑ87)

Α/Α	Χ/Ψ	Α/Α	Χ/Ψ	Α/Α	Χ/Ψ	Α/Α	Χ/Ψ
1	X = 523118.165 Y = 4552888.845	31	X = 523182.032 Y = 4552866.301	61	X = 523184.913 Y = 4552801.037	91	X = 523248.157 Y = 4552833.631
2	X = 523125.848 Y = 4552894.259	32	X = 523181.865 Y = 4552865.702	62	X = 523180.980 Y = 4552797.951	92	X = 523256.419 Y = 4552837.665
3	X = 523126.723 Y = 4552893.017	33	X = 523179.532 Y = 4552859.784	63	X = 523174.487 Y = 4552806.203	93	X = 523261.302 Y = 4552841.328
4	X = 523126.723 Y = 4552893.017	34	X = 523174.906 Y = 4552848.442	64	X = 523187.555 Y = 4552797.680	94	X = 523265.574 Y = 4552845.830
5	X = 523129.232 Y = 4552896.599	35	X = 523179.379 Y = 4552842.744	65	X = 523208.719 Y = 4552814.301	95	X = 523269.265 Y = 4552850.898
6	X = 523131.470 Y = 4552897.014	36	X = 523186.624 Y = 4552833.513	66	X = 523205.344 Y = 4552818.368	96	X = 523271.936 Y = 4552856.260
7	X = 523133.758 Y = 4552896.417	37	X = 523188.353 Y = 4552831.310	67	X = 523192.495 Y = 4552834.561	97	X = 523273.741 Y = 4552862.167
8	X = 523135.293 Y = 4552895.331	38	X = 523201.133 Y = 4552815.027	68	X = 523190.777 Y = 4552836.772	99	X = 523291.389 Y = 4552859.304
9	X = 523136.788 Y = 4552893.325	39	X = 523188.600 Y = 4552805.126	69	X = 523180.933 Y = 4552849.442	100	X = 523297.354 Y = 4552858.779
10	X = 523137.453 Y = 4552891.309	40	X = 523182.700 Y = 4552812.647	70	X = 523185.369 Y = 4552860.828	101	X = 523297.122 Y = 4552855.706
11	X = 523138.232 Y = 4552888.461	41	X = 523166.818 Y = 4552832.889	71	X = 523229.770 Y = 4552868.018	102	X = 523291.121 Y = 4552856.307
12	X = 523137.108 Y = 4552884.967	42	X = 523164.349 Y = 4552836.036	72	X = 523225.980 Y = 4552894.344	104	X = 523244.178 Y = 4552809.835
13	X = 523141.391 Y = 4552895.821	43	X = 523158.949 Y = 4552842.919	73	X = 523188.553 Y = 4552870.401	105	X = 523250.171 Y = 4552813.015
14	X = 523169.329 Y = 4552884.891	44	X = 523163.343 Y = 4552853.485	74	X = 523183.361 Y = 4552869.633	106	X = 523251.817 Y = 4552809.945
15	X = 523163.931 Y = 4552871.093	45	X = 523160.054 Y = 4552854.919	75	X = 523173.600 Y = 4552845.168	107	X = 523245.719 Y = 4552806.819
16	X = 523162.880 Y = 4552868.407	46	X = 523161.961 Y = 4552859.746	76	X = 523176.979 Y = 4552840.861	108	X = 523227.854 Y = 4552812.890
17	X = 523159.820 Y = 4552860.584	47	X = 523162.404 Y = 4552860.853	77	X = 523262.700 Y = 4552896.647	109	X = 523233.960 Y = 4552805.773
18	X = 523157.925 Y = 4552855.742	48	X = 523160.722 Y = 4552861.520	78	X = 523307.563 Y = 4552892.463	110	X = 523213.015 Y = 4552788.043
19	X = 523155.721 Y = 4552850.107	49	X = 523162.658 Y = 4552866.466	79	X = 523306.268 Y = 4552878.977	111	X = 523207.011 Y = 4552795.125
20	X = 523146.036 Y = 4552853.897	50	X = 523164.360 Y = 4552865.792	80	X = 523261.458 Y = 4552883.084	112	X = 523209.504 Y = 4552785.071
21	X = 523147.766 Y = 4552858.320	51	X = 523165.058 Y = 4552867.555	81	X = 523274.702 Y = 4552868.422	113	X = 523200.536 Y = 4552795.650
22	X = 523129.513 Y = 4552865.461	52	X = 523166.120 Y = 4552870.237	82	X = 523284.692 Y = 4552867.591	114	X = 523228.360 Y = 4552819.366
23	X = 523132.583 Y = 4552873.308	53	X = 523166.718 Y = 4552871.745	83	X = 523283.515 Y = 4552859.935	115	X = 523237.471 Y = 4552808.745
24	X = 523127.799 Y = 4552875.180	54	X = 523169.840 Y = 4552870.499	84	X = 523281.257 Y = 4552852.544	116	X = 523163.907 Y = 4552830.605
25	X = 523185.881 Y = 4552888.472	55	X = 523174.097 Y = 4552881.191	85	X = 523277.842 Y = 4552845.689		
26	X = 523192.229 Y = 4552889.399	56	X = 523186.699 Y = 4552882.940	86	X = 523273.275 Y = 4552839.418		
27	X = 523220.922 Y = 4552893.585	57	X = 523192.987 Y = 4552884.103	87	X = 523267.976 Y = 4552833.834		
28	X = 523221.684 Y = 4552888.290	58	X = 523161.438 Y = 4552833.752	88	X = 523261.790 Y = 4552829.194		
29	X = 523223.946 Y = 4552872.506	59	X = 523162.512 Y = 4552829.510	89	X = 523255.017 Y = 4552825.609		
30	X = 523188.999 Y = 4552867.383	60	X = 523178.421 Y = 4552809.290	90	X = 523251.365 Y = 4552824.143		

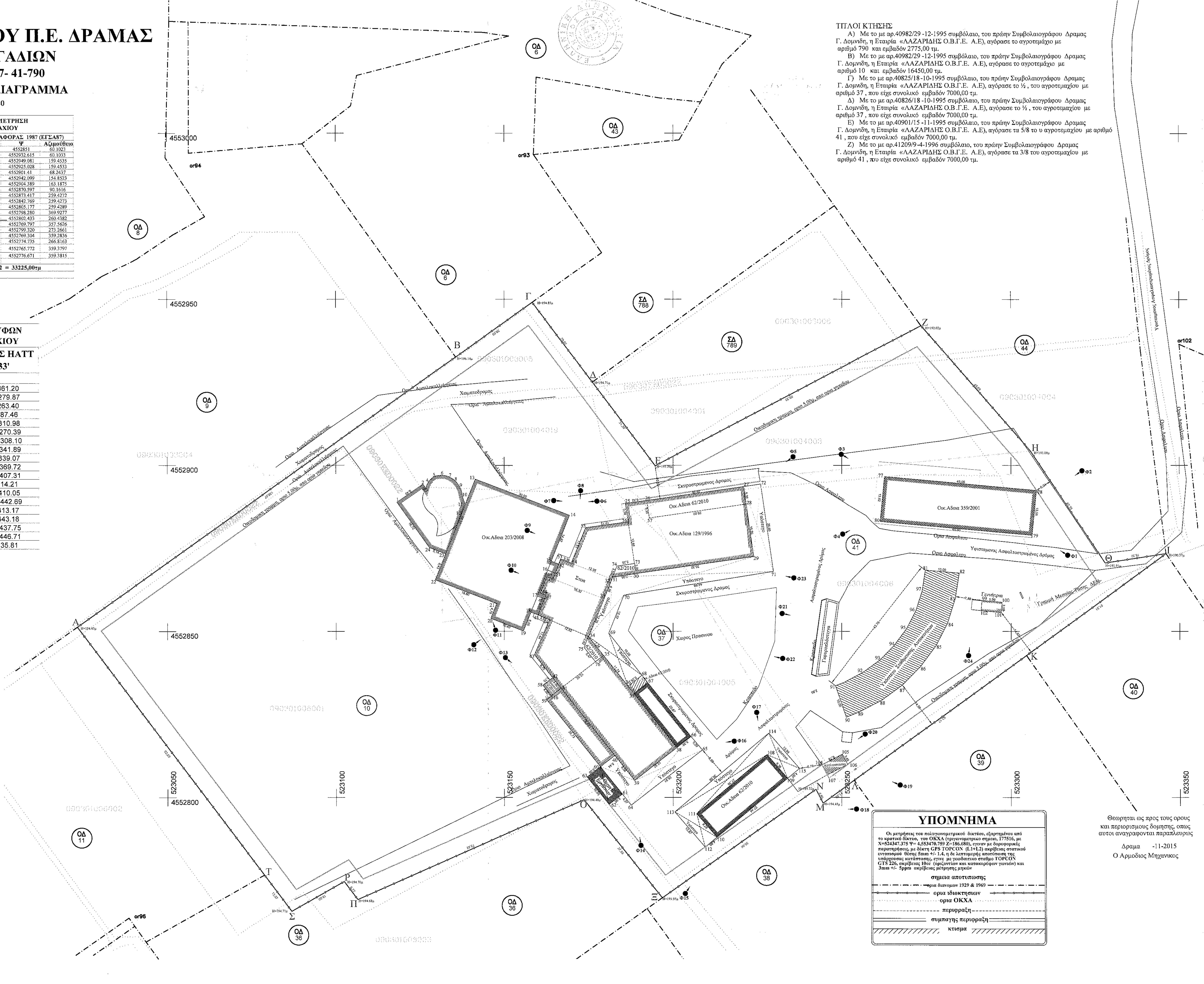

ΤΙΤΛΟΙ ΚΤΗΣΗΣ

Α) Με το με αρ.40982/29 -12-1995 συμβόλαιο, του πρώην Συμβολαιογράφου Δραμας Γ. Δομνιδη, η Εταιρία «ΛΑΖΑΡΙΔΗΣ Ο.Β.Γ.Ε. Α.Ε), αγόρασε το αγροτεμάχιο με αριθμό 790 και εμβαδόν 2775,00 τμ.

Β) Με το με αρ.40982/29 -12-1995 συμβόλαιο, του πρώην Συμβολαιογράφου Δραμας Γ. Δομνιδη, η Εταιρία «ΛΑΖΑΡΙΔΗΣ Ο.Β.Γ.Ε. Α.Ε), αγόρασε το αγροτεμάχιο με αριθμό 10 και εμβαδόν 16450,00 τμ.

Γ) Με το με αρ.40825/18-10-1995 συμβόλαιο, του πρώην Συμβολαιογράφου Δραμας Γ. Δομνιδη, η Εταιρία «ΛΑΖΑΡΙΔΗΣ Ο.Β.Γ.Ε. Α.Ε), αγόρασε το ½ , του αγροτεμαχίου με αριθμό 37 , που είχε συνολικό εμβαδόν 7000,00 τμ.

Δ) Με το με αρ.40826/18 -10-1995 συμβόλαιο, του πρώην Συμβολαιογράφου Δραμας Γ. Δομνιδη, η Εταιρία «ΛΑΖΑΡΙΔΗΣ Ο.Β.Γ.Ε. Α.Ε), αγόρασε το ½ , του αγροτεμαχίου με αριθμό 37 , που είχε συνολικό εμβαδόν 7000,00 τμ.

Ε) Με το με αρ.40901/15 -11-1995 συμβόλαιο, του πρώην Συμβολαιογράφου Δραμας Γ. Δομνιδη, η Εταιρία «ΛΑΖΑΡΙΔΗΣ Ο.Β.Γ.Ε. Α.Ε), αγόρασε τα 5/8 το υ αγροτεμαχίου με αριθμό 41 , που είχε συνολικό εμβαδόν 7000,00 τμ.

Ζ) Με το με αρ.41209/9-4-1996 συμβόλαιο, του πρώην Συμβολαιογράφου Δραμας Γ. Δομνιδη, η Εταιρία «ΛΑΖΑΡΙΔΗΣ Ο.Β.Γ.Ε. Α.Ε), αγόρασε τα 3/8 του αγροτεμαχίου με αριθμό 41 , που είχε συνολικό εμβαδόν 7000,00 τμ.

ΟΡΟΙ ΚΑΙ ΠΕΡΙΟΡΙΣΜΟΙ ΔΟΜΗΣΗΣ ΓΗΠΕΔΩΝ ΕΚΤΟΣ ΣΧΕΔΙΟΥ

Π.Δ/γμα της 24/315-1985 ΦΕΚ 270 Δ΄ (περί όρων και περιορισμών δόμησης των γηπέδων των κείμενων εκτός των ρυμοτομικών σχεδίων των πόλεων)

ΓΕΝΙΚΕΣ ΔΙΑΤΑΞΕΙΣ (Άρθρο 1)

Ελάχιστα Όρια
Εμβαδόν 4000,00 τμ
Μέγιστη Επιτρεπόμενη Κάλυψη 10%
Μέγιστος Συντελεστής Δόμησης 0,2
Μέγιστος αριθμός ορόφων 2
Μέγιστο ύψος 7,50 μ
Αποστάσεις από όρια 15,00 μ

Δεν έχουν καθορισθεί ειδικοί όροι δόμησης στην περιοχή ισχύουν οι "εκτος σχεδίου" όροι δόμησης σύμφωνα με το Π.Δ.6/17-10-1978 (Φ.Ε.Κ.538/Δ΄) όπως τροποποιήθηκε και ισχύει σήμερα με το Π.Δ.24/31-5-85 (Φ.Ε.Κ.270.Δ΄)

Ειδικότερα, συμφωνα με το αρθρο 4, για ανέγερση κτιρίων Βιομηχανικών εγκαταστασεων, κατα παρεκκληση των παραπανω διατάξεων , επιτρέπεται η ανέγερση κτιρίων, σύμφωνα με τους παρακάτω όρους και περιορισμούς δόμησης

Εμβαδόν 4.000 τ.μ.
Πρόσωπο -
Κάλυψη 30%
Δόμηση 0,90
Ύψος 11,00μ. 3 όροφοι
Αποστάσεις 10,00 μ. - Κατα Παρέκλιση 5,00 μ. από τα όρια (Αρθρο 4, παρ 5α)
Συντελεστής Όγκου 3,30

Δήλωση του Ν. 1599/86

Ο υπογεγραμμένος Ευάγγελος Παντελής , Τεχνολόγος Τοπογράφος Μηχανικός, κάτοικος Δραμάς, σε εφαρμογή του άρθρου 8 του Ν. 1599/86, με ατομική μου ευθύνη και γνωρίζοντας τις κυρώσεις, που προβλέπονται από της διατάξεις της παρ. 6 του άρθρου 22 του Ν. 1599/1986, για ψευδή δήλωση, δηλώνω ότι, το ενιαίο και αυτοτελές αγροτεμάχιο με στοιχεία (Α,Β,Γ,Δ,Ε,Ζ,Η,Θ,Ι,Κ,Λ,Μ,Ν,Ξ,Ο,Π,Ρ,Σ,Τ,Α), που προέκυψε από τη συνένωση των υπ'αριθμ 10-37-41-790, αγροτεμαχιων, συνολικής εκτάσεως 33225,00 τμ, συμφωνα με τα παραπλευρως συμβολαια, αφού μετρήθηκε λεπτομερώς επί τόπου, σύμφωνα με την υφιστάμενη, κατάσταση στο έδαφος, ύστερα από υπόδειξη των ορίων από το νομιμο εκπροσωπο της εταιρειας "Ν. Λαζαριδης ΟΒΓΕ ΑΕ", βρέθηκε να έχει συνολικο εμβαδόν 33225.00 τμ και τις σημειωμένες διαστάσεις σχήμα και θέση.

Εντος του παραπανω ενιαιου αγροτεμαχιου, ειναι κατασκευασμενα συμφωνα με τις υπ'αριθμ 129/22-03-1996 & 359/19-07-2001 & 203/06-06-2008 & 62/11-10-2010, οικοδομικες αδειες, τα κτισματα, που φενονται αναλυτικα στο διαγραμμα καλυψης και συνολικα παραπλευρως.

ΒΕΒΑΙΩΣΗ ΤΟΥ Ν. 651/7

Βεβαιώνεται παραπλεύρως εμφαινόμενο ενιαίο και αυτοτελές αγροτεμάχιο με στοιχεία (Α,Β,Γ,Δ,Ε,Ζ,Η,Θ,Ι,Κ,Λ,Μ,Ν,Ξ,Ο,Π,Ρ,Σ,Τ,Α), που προέκυψε από τη συνένωση των αρτιων και οικοδομησιμων αγροτεμαχίων 10-37-41-790, με το μη αρτιο, ουτε και οικοδομησιμο αγροτεμαχιο 790, συνολικής εκτάσεως 33225,00 τμ, παραμενει και μετα τη συνενωση του, αρτιο και οικοδομησιμο, με τα πάγια όρια αρτιότητας, σύμφωνα με τις κείμενες διατάξεις, των αρθρων 1 & 4, του Π.Δ/γματος της 24/31-5-1985 (ΦΕΚ 270 Δ'), της εκτος σχεδιου, πολεοδομικης νομοθεσιας.

Επισης, βρισκεται εντός του αγροκτήματος Πηγαδιων, του Δήμου Δοξάτου, Νόμου Δραμας, ειναι εκτός Γ.Π.Σ, ενώ για το Αγροκτημα Πηγαδιων, δεν καθορίσθηκαν μέχρι σημερα, Ζωνες Οικιστικού Ελέγχου , ούτε και εκκρεμή πρόσφατη πρόταση Ζ.Ο.Ε και συμφωνα με το άρθρο 19 παρ. 4 του Ν. 2508/97 και το άρθρο 5 παρ. 6 του Π.Δ 20-8-1985, δεν εμπιπτει στις διατάξεις του Νόμου 1337/1983, όσον αφορά τις υποχρεώσεις εισφοράς σε γη και σε χρήμα, υπόκειται στις διατάξεις του Νόμου 2308/1995 περί σύνταξης του Εθνικού κτηματολογίου και δεν υπάρχουν υποχρεώσεις των αγροτεμαχιων, όσον αφορά πράξεις απαλλοτρίωσης, προσκύρωσης, τακτοποίησης και αναλογισμού, απέχει απόσταση μεγαλύτερη των 25,00μ από αγωγό Φυσικού Αερίου και 500,00μ, από τη Θάλασσα, απεχει αποστασεις μεγαλυτερες, απο πτηνοκτηνοτροφικες εγκαταστασεις η' αλλες ειδικες εγκαταστασεις της ευρυτερης περιοχης, απο αυτες προβλεπονται, απο τις κ.υ.α 83840/3591/86 (ΦΕΚ1/Δ/5-1-87) και Υ1β/2000/95 (ΦΕΚ343/Β/4-5-95) και κ.υ.α 5796/6-9-96, (Ramsar), όποτε συμφωνα με το αρθρο 1 και 4, του Π.Δ/τος της 24/31-5-1985, (ΦΕΚ 270 Δ'), επιτρέπεται η ανέγερση κτιριων βιομηχανικων εγκαταστασεων, με τους παραπανω, κατα παρεκκληση, ορους και περιορισμούς δόμησης

Δράμα Νοεμβριος 2015
Ο ΔΗΛΩΝ

Χώρο δομική Ο.Ε.

ΕΡΓΟΔΟΤΗΣ : Ν. ΛΑΖΑΡΙΔΗΣ Ο.Β.Γ.Ε. Α.Ε.	
ΕΡΓΟ : Αναθεώρηση της υπ. αριθμ. 62/2010 Ο.Α. ως προς την θέση του κτιρίου Δεξαμενών, Νομιμοποίηση του Ξηραντηρίου ως προς την την θέση (Ο.Α. 359/2001) και των εμβαδών και όγκων υφιστάμενων κατασκευών & Προσθήκη Κατ' Επέκταση Στεγάστρου	
ΘΕΣΗ ΕΡΓΟΥ	ΔΙΕΥΘΥΝΣΗ
Εκτός Σχεδίου - Δήμος Δοξάτου	Αγρόκτημα Πηγαδιών - Αγροτ. 10-37- 41-790
ΜΕΛΕΤΗΤΕΣ : Παπαϊωάννου Ιωάννης - Πολιτικός Μηχανικός; Παντελης Ευαγγελος - Τεχνολογος Τοπογραφος Μηχανικος	
ΧΡΟΝΟΣ ΜΕΛΕΤΗΣ : Νοεμβριος 2015	
ΘΕΜΑ ΣΧΕΔΙΟΥ : ΤΟΠΟΓΡΑΦΙΚΟ ΔΙΑΓΡΑΜΜΑ	
ΑΡΙΘΜΟΣ ΣΧΕΔΙΟΥ : Α 1	ΚΛΙΜΑΚΑ : 1 : 500
ΣΦΡΑΓΙΔΑ - ΥΠΟΓΡΑΦΗ	ΕΛΕΓΧΟΣ

Ευάγγελος Σ. ΠΑΝΤΕΛΗΣ
Πτυχ. ΤΟΠΟΓΡΑΦΟΣ Μηχανικός Τ.Ε.
Μέλος Ε.Ε.Τ.Ε.Μ. Αριθ. Μητρώου 19698
Πλ. Ελευθερίας 19 - 3ος Όροφος Δράμα
Τηλ. 25210 - 46547
Α.Φ.Μ. 028462167 ΔΟΥ: ΔΡΑΜΑΣ