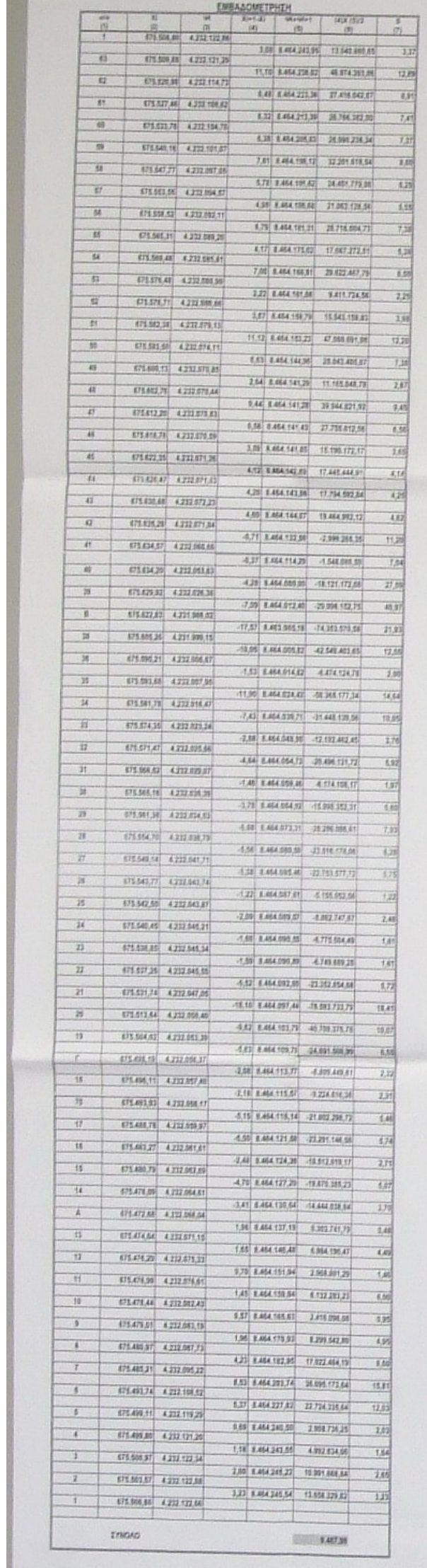

ΕΜΒΑΔΟΜΕΤΡΗΣΗ

ΣΥΝΟΛΟ 9.467,98

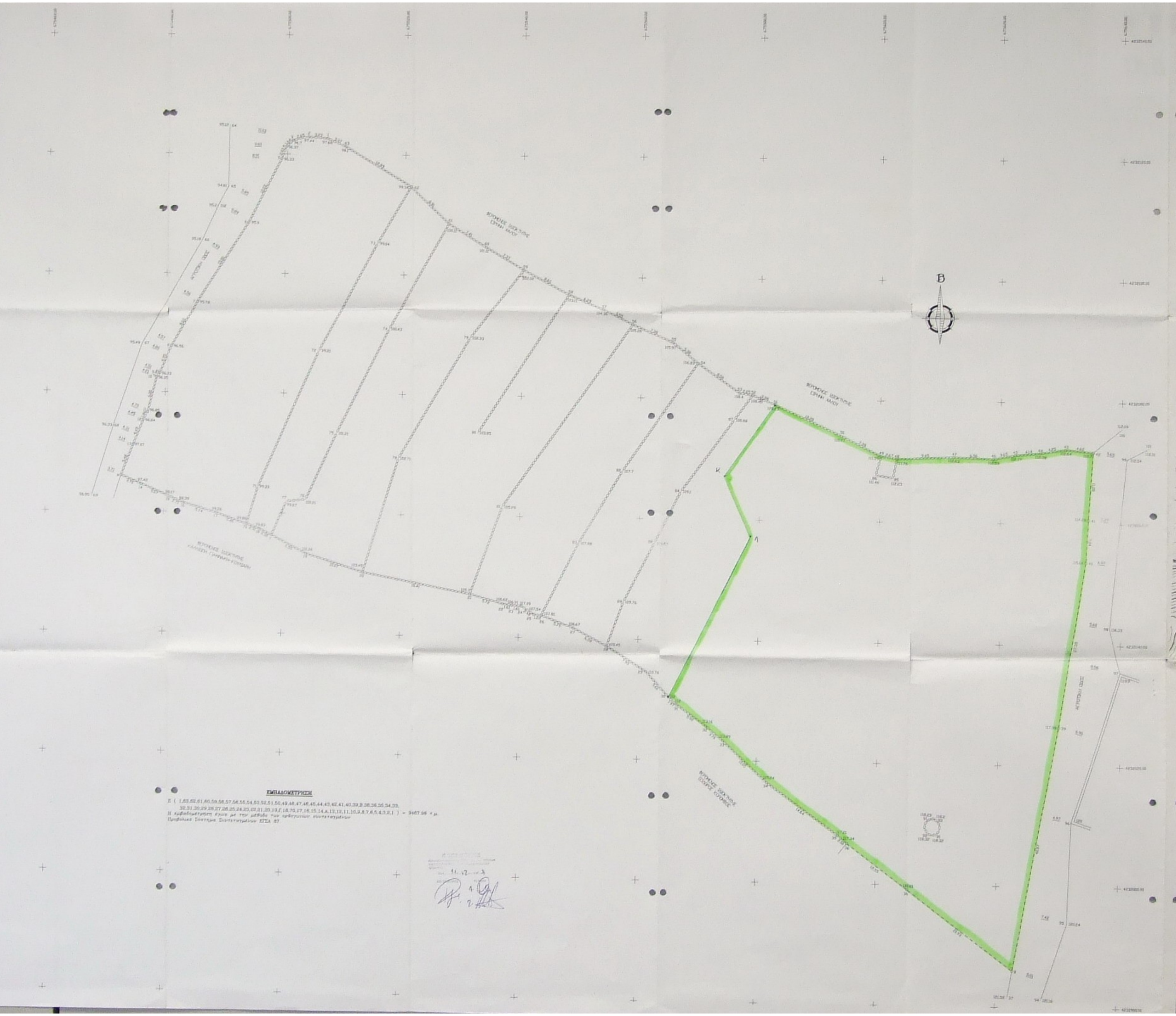

ΕΜΒΑΔΟΜΕΤΡΗΣΗ

Ε (1,63,62,61,60,59,58,57,56,55,54,53,52,51,50,49,48,47,46,45,44,43,42,41,40,39,Β,38,36,35,34,33,32,31,30,29,28,27,26,25,24,23,22,21,20,19,Γ,18,70,17,16,15,14,Α,13,12,11,10,9,8,7,6,5,4,3,2,1) = 9467.98 τ.μ.
Η εμβαδομέτρηση έγινε με την μέθοδο των ορθογωνίων συντεταγμένων
Προβολικό Σύστημα Συντεταγμένων ΕΓΣΑ 87.

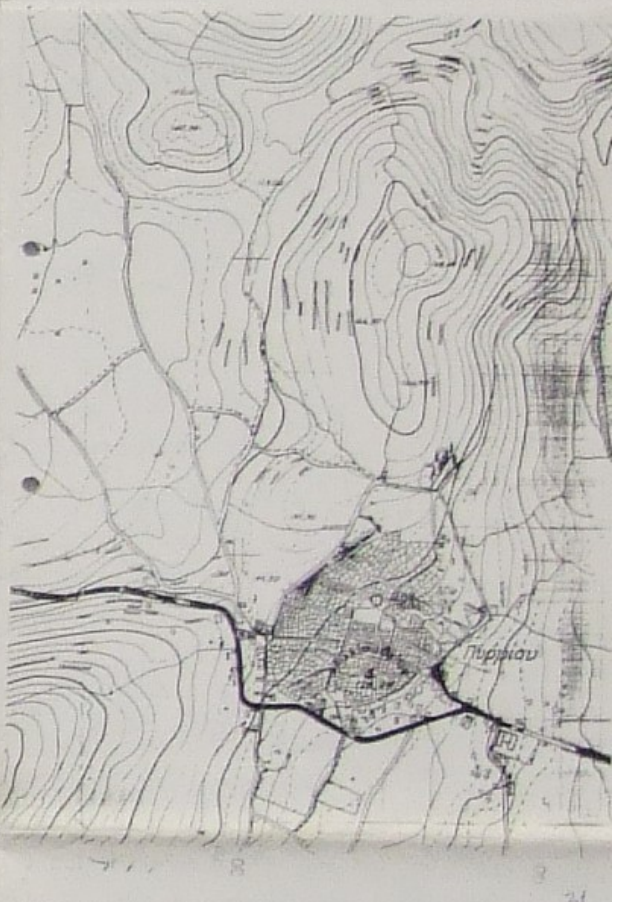

ΒΕΒΑΙΩΣΗ

Βεβαιώνεται ότι το με τα στοιχεία (1,63,62,61,60,59,58,57,56,55,54,53,52,51,50,49,48,47,46,45,44,43,42,41,40,39,Β,38,36,35,34,33,32,31,30,29,28,27,26,25,24,23,22,21,20,19,Γ,18,70,17,16,15,14,Α,13,12,11,10,9,8,7,6,5,4,3,2,1) ακίνητο εμφαινόμενης ιδιοκτησίας Χρυσάνθη Θεοτοκά συνολικού εμβαδού 9467,98 τ.μ. είναι άρτιο και οικοδομήσιμο σύμφωνα με τις κείμενες πολεοδομικές διατάξεις, μετά τη λήψη αντίστοιχης βεβαίωσης από την Διεύθυνση Δασών Ν. Χίου.

Βρίσκεται δε εκτός των ορίων οικισμού κάτω των 2000 κατοίκων και εκτός σχεδίου πόλεως.

Τα όρια του ακινήτου υπεδείχθησαν από τον ιδιοκτήτη.

Εργοδότης :	ΧΡΥΣΑΝΘΗ ΘΕΟΤΟΚΑ
Εργο :	Αποτύπωση Ακινήτου
Θέση :	"ΣΤΑΤΡΙ" Δ.Δ. ΠΥΡΓΙΟΥ Δ.ΜΑΣΤΙΧΟΧΩΡΙΩΝ
Θέμα σχεδίου : ΤΟΠΟΓΡΑΦΙΚΟ ΔΙΑΓΡΑΜΜΑ	αρ. σχεδίου A1 κλίμακα : 1:200
Χρόνος μελέτης : ΟΚΤΩΒΡΙΟΣ 2005	ΙΩΑΝΝΗΣ Ε. ΚΡΗΤΙΚΟΣ ΘΕΩΡΗΘΗΚΕ
Ι.ΚΡΗΤΙΚΟΣ	τοπογράφος μηχ/κός : ΙΩΑΝΝΗΣ ΚΡΗΤΙΚΟΣ
	ΧΙΟΣ ΒΛΑΣΤΟΥ 8 ΤΗΛ 26892 ΦΑΞ 81249