
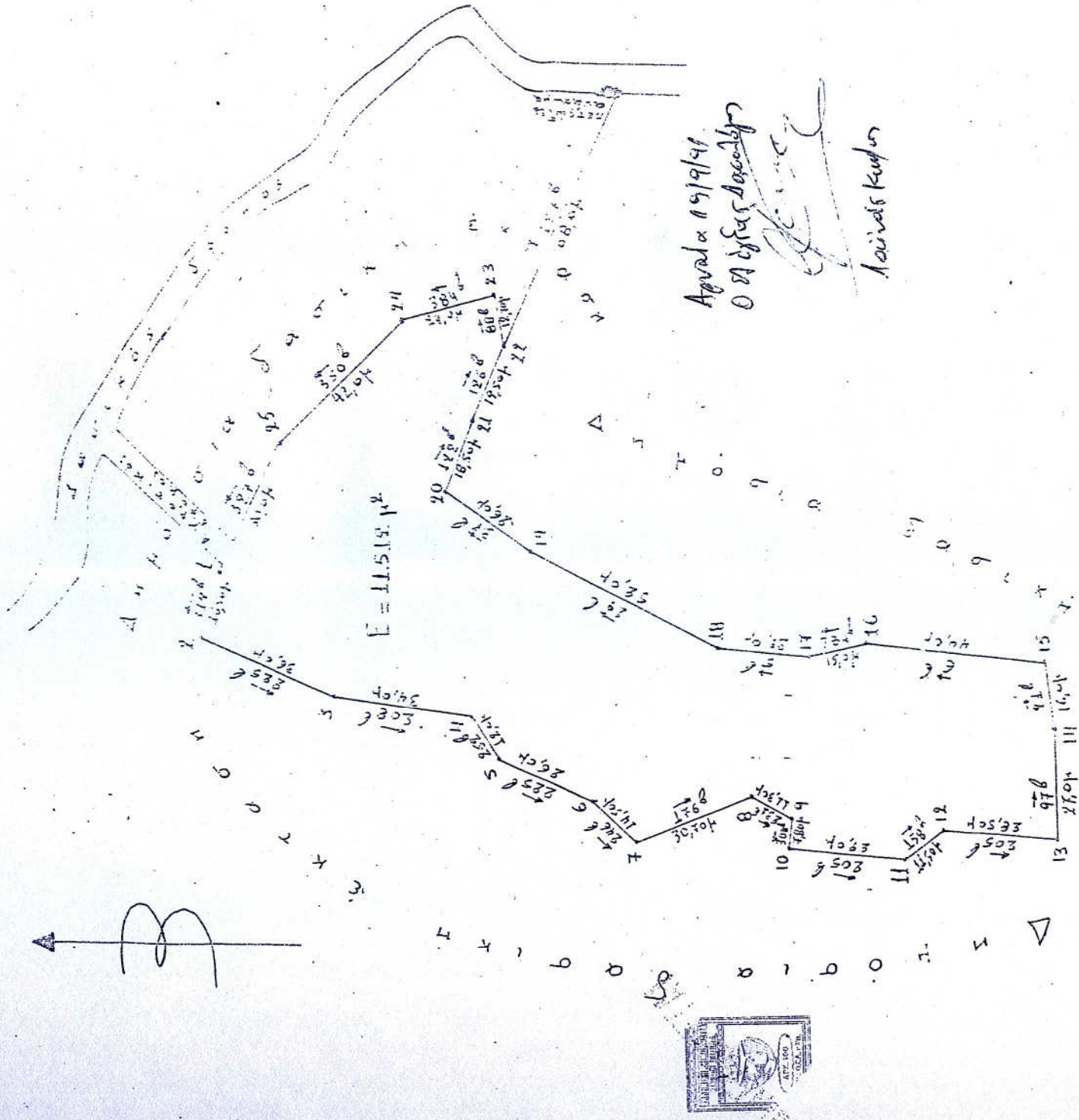


ΤΟΠΟΓΡΑΦΙΚΟ ΔΙΑΓΡΑΜΜΑ

Αχρού με τα στοιχεία (1,2,3,...,25,1) και με εμβαδό $E = 11.514 \text{ m}^2$ στην θέση "Πισωράτα" περιοχή Διγού Αρνάκις Ιδιοκτησία Αδελφών Δημητρίου & Νικόλαου Μπουρτζια στο Κουφοει.

ΚΛΙΜΑΚΑ: 1:1.000

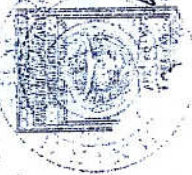


Απόφαση 19/9/91
 Ο Υπουργός Αγροτικής
 Οικονομίας
 Νικόλαος Κουφοει

11 0 20 1 2 3 4 5 6 7 8 9 10 11 12 13 14 15 16 17 18 19 20 21 22 23 24 25 1

Σημείωση: Τα όρια υπέδειξαν οι Ιδιοκτήτες

28/5/91



3157
 85-A-191

Επιχειρησιακή Γραμμή 100
 Αριθμός: 100/1000