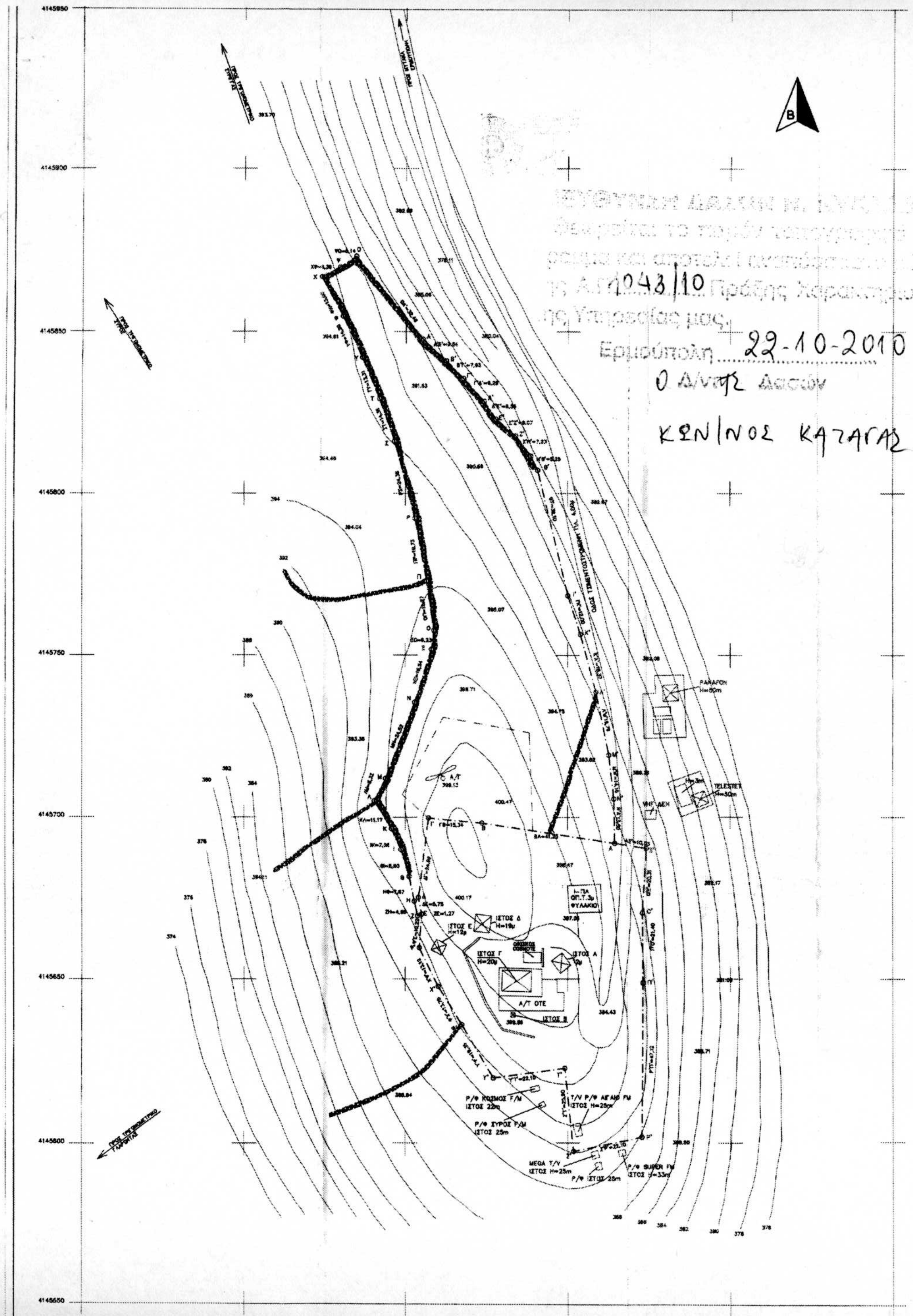

Ερμούπολη 22-10-2010
Ο Δ/ντής Δασών
ΚΩΝ/ΝΟΣ ΚΑΤΣΑΓΑΣ

ΟΔΟΙΠΟΡΙΚΟ ΣΚΑΡΙΦΗΜΑ

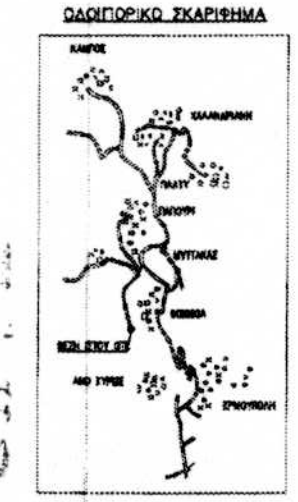

ΣΥΝΤΕΤΑΓΜΕΝΕΣ ΣΗΜΕΙΩΝ

	X	Ψ	ΜΗΚΟΣ
Α	581814,59	4145692,00	
			41,40
Β	581773,67	4145698,24	
			16,46
Γ	581757,28	4145699,80	
			24,88
Δ	581754,11	4145675,12	
			5,35
Ε	581755,14	4145669,87	
			1,36
Ζ	581753,86	4145669,40	
			4,52
Η	581752,62	4145673,89	
			8,06
Θ	581751,22	4145681,79	
			8,61
Ι	581748,74	4145690,04	
			7,08
Κ	581745,79	4145696,47	
			10,05
Λ	581740,55	4145705,05	
			7,58
Μ	581743,98	4145711,82	
			25,12
Ν	581752,88	4145735,41	
			17,22
Ξ	581758,12	4145751,81	
			5,85
Ο	581758,89	4145757,52	
			15,51
Π	581756,65	4145772,96	
			19,75
Ρ	581752,98	4145792,37	
			24,62
Σ	581746,59	4145816,14	
			14,00
Τ	581741,93	4145829,34	
			13,72
Υ	581736,69	4145842,02	
			14,03
Φ	581730,78	4145854,74	
			13,75
Χ	581724,17	4145866,79	
			6,44
Ψ	581729,88	4145869,75	
			5,94
Ω	581734,83	4145873,03	
			32,87
Α'	581755,38	4145847,63	
			9,74
Β'	581762,57	4145841,06	
			7,65
Γ'	581767,96	4145835,83	
			9,48
Δ'	581774,30	4145828,58	
			6,57
Ε'	581777,83	4145823,04	
			8,00
Ζ'	581783,92	4145817,85	
			7,78
Η'	581788,55	4145811,60	
			4,85
Θ'	581790,64	4145807,22	
			39,92
Ι'	581800,07	4145768,43	
			12,56
Κ'	581804,03	4145756,51	
			18,52
Λ'	581808,80	4145738,62	
			19,82
Μ'	581812,80	4145719,21	
			13,67
Ν'	581814,36	4145705,63	
			13,63
Α	581814,59	4145692,00	
2Ε = Σ(Xi + Xi+1)(Yi − Yi+1)			
ΕΜΒΑΔΟ: 7647,92 τ.μ.			

ΣΥΝΤΕΤΑΓΜΕΝΕΣ ΣΗΜΕΙΩΝ

	X	Ψ	ΜΗΚΟΣ
Α	581814,59	4145692	
			41,40
Β	581773,67	4145698,24	
			16,46
Γ	581757,28	4145699,8	
			24,88
Δ	581754,11	4145675,12	
			5,35
Ε	581755,14	4145669,87	
			10,35
Ψ'	581754,37	4145659,55	
			13,18
Χ'	581760,22	4145647,74	
			13,76
Φ'	581767,52	4145636,07	
			18,83
Υ'	581777,05	4145619,83	
			22,21
Τ'	581799,06	4145622,79	
			25,57
Σ'	581801,82	4145597,36	
			21,60
Ρ'	581822,96	4145601,8	
			47,02
Π'	581823,29	4145648,82	
			21,43
Ο'	581823,09	4145670,25	
			20,24
Ξ'	581824,36	4145690,44	
			9,90
Α	581814,59	4145692	
2Ε = Σ(Xi + Xi+1)(Yi − Yi+1)			
ΕΜΒΑΔΟ: 4866.00 τ.μ.			

ΑΠΟΣΠΑΣΜΑ ΧΑΡΤΗ Γ.Υ.Σ
1:50000



ΥΠΟΜΝΗΜΑ

1. Οροι δομησης
   Ν. 2075/92,Ν. 2145/93 & Ν. 2801/00
2. Εμβαδα οικοπεδων
   Ε1=4866.00μ²
   Ε2=7647.92μ²
   Ε3=16100.00μ²
3. Αφετηρια υψομετρων
   ±0.00/+400.30μ (Ειναι στο κεντρο του ιστου)
4. Γεωγραφικες συντεταγμενες κατα ΕΓΣΑ '87
   γεωγραφικο μηκος λ = 24° 55 ' 28 ' '.79
   γεωγραφικο πλατος φ = 37° 27 ' 14 ' '.73
   Χ = 581784.177 Ψ = 4145649.353 (ΙΣΤΟΣ Γ)

Δηλωση μηχανικου Ν.651/77

Ο ΥΠΟΓΕΓΡΑΜΜΕΝΟΣ ΒΑΡΒΑΡΑ ΡΙΖΟΥ ΠΟΛΙΤΙΚΟΣ ΜΗΧΑΝΙΚΟΣ ΔΗΛΩΝΩ
ΥΠΕΥΘΥΝΑ ΟΤΙ ΤΑ ΥΠΟ ΣΤΟΙΧΕΙΑ Ε1(Α,Β,Γ,....,Ο ',Ξ ',Α) ΟΙΚΟΠΕΔΟ ΕΜΒΑΔΟΥ 4866.00 τ.μ.,
Ε2(Α,Β,Γ,......Μ ',Ν ',Α) ΟΙΚΟΠΕΔΟ ΕΜΒΑΔΟΥ 7647.92 τ.μ. &
Ε3(οδου προσπελασεως απο Μυτακα εως Α/Τ κ Α/Γ)(2300χ7) = 16,100μ
ΕΙΝΑΙ ΕΚΤΟΣ ΣΧΕΔΙΟΥ ΚΑΙ ΕΙΝΑΙ ΑΡΤΙΟ ΚΑΙ ΟΙΚΟΔΟΜΗΣΙΜΟ
ΣΥΜΦΩΝΑ ΜΕ ΤΟ ΑΡΘΡΟ 24α Ν2145/93 ΓΙΑ ΕΓΚΑΤΑΣΤΑΣΕΙΣ ΚΕΡΑΙΩΝ
ΣΤΑΘΜΩΝ ΣΤΗΝ ΞΗΡΑ.

Ο ΔΗΛΩΝ

ΟΤΕ Α.Ε.
Δ/ΝΣΗ ΤΕΧΝΟΛΟΓΙΩΝ ΔΙΚΤΥΟΥ
ΤΜΗΜΑ ΔΟΜΙΚΗΣ ΥΠΟΔΟΜΗΣ

ΕΡΓΟ : ΣΤΑΘΜΟΣ Α/Τ ΣΥΡΟΥ (0340159)

ΘΕΣΗ : ΚΟΥΛΟΥΡΑ ή ΠΥΡΓΟΣ ΔΗΜΟΥ ΑΝΩ ΣΥΡΟΥ ΕΠΑΡΧΙΑΣ ΣΥΡΟΥ Ν. ΚΥΚΛΑΔΩΝ

ΗΜΕΡΟΜΗΝΙΑ : ΙΑΝΟΥΑΡΙΟΣ 2008

ΘΕΜΑ ΣΧΕΔΙΟΥ	ΤΟΠΟΓΡΑΦΙΚΟ ΔΙΑΓΡΑΜΜΑ	ΑΡ. ΣΧΕΔΙΟΥ Ρ/Η 62/02 Φ1/3

ΚΛΙΜΑΚΑ : 1 : 500

ΚΩΔΙΚΟΣ ΑΡΙΘΜΟΣ ΣΤΑΘΜΟΥ	ΣΦΡΑΓΙΔΑ
0340159	ΥΠΟΓΡΑΦΗ