




Στοιχεία έκτασης:

Δήμος: Ι.Π.Μεσολογίου
 Δημ. Ενότητα: Οινιάδων
 Τ/Δ Κοινότητα: Νεοχωρίου
 Θέση: ΣΚΟΠΑΣ
 Εμβαδόν: 3351.68 τετρ. μέτρα.
 Υπόθεση: Πράξη Χαρακτηρισμού αρ.πρωτ.: 23157/856 από 17/2/2016
 Αίτηση: Καρατζογιάννης Γεράσιμος.
 Συνοδεύει αναπόσπαστα την διαδικτυακή ανάρτηση
 Της αρ. πρ. 23157/856 από 17/2/2016 πράξης χαρακτηρισμού
 Μεσολόγγι 17/2/2016
 Θεόδωρος-Γεώργιος Φούντας
 ΠΕΓ Δασολόγος με Β' βαθμό

ΧΑΡΤΟΓΡΑΦΙΚΟ ΥΠΟΒΑΘΡΟ: ΟΡΘΟΦΩΤΟΓΡΑΦΙΕΣ ΕΤΩΝ ΛΗΨΗΣ 2007-2009 ΤΗΣ ΚΤΗΜΑΤΟΛΟΓΙΟ Α.Ε.

ΠΙΝΑΚΑΣ ΣΥΝΤΕΤΑΓΜΕΝΩΝ-ΣΥΣΤΗΜΑ ΑΝΑΦΟΡΑΣ ΕΓΣΑ 87

A/A	X	Ψ
A1	255535.9300	4249715.8100
A2	255501.7300	4249754.8700
A3	255467.8100	4249787.1700
A4	255430.9100	4249747.7900
A5	255475.9900	4249731.4400
A6	255513.1300	4249711.5700
A7	255518.9900	4249704.4200
A8	255521.9200	4249700.8400

ΥΠΟΜΝΗΜΑ
 Μη Δασικής μορφής εκτάσεις
 Δασικής μορφής εκτάσεις
 εκτάσεις που απέχουμε του χαρακτηρισμού
ΚΛΙΜΑΚΑ 1:2000

