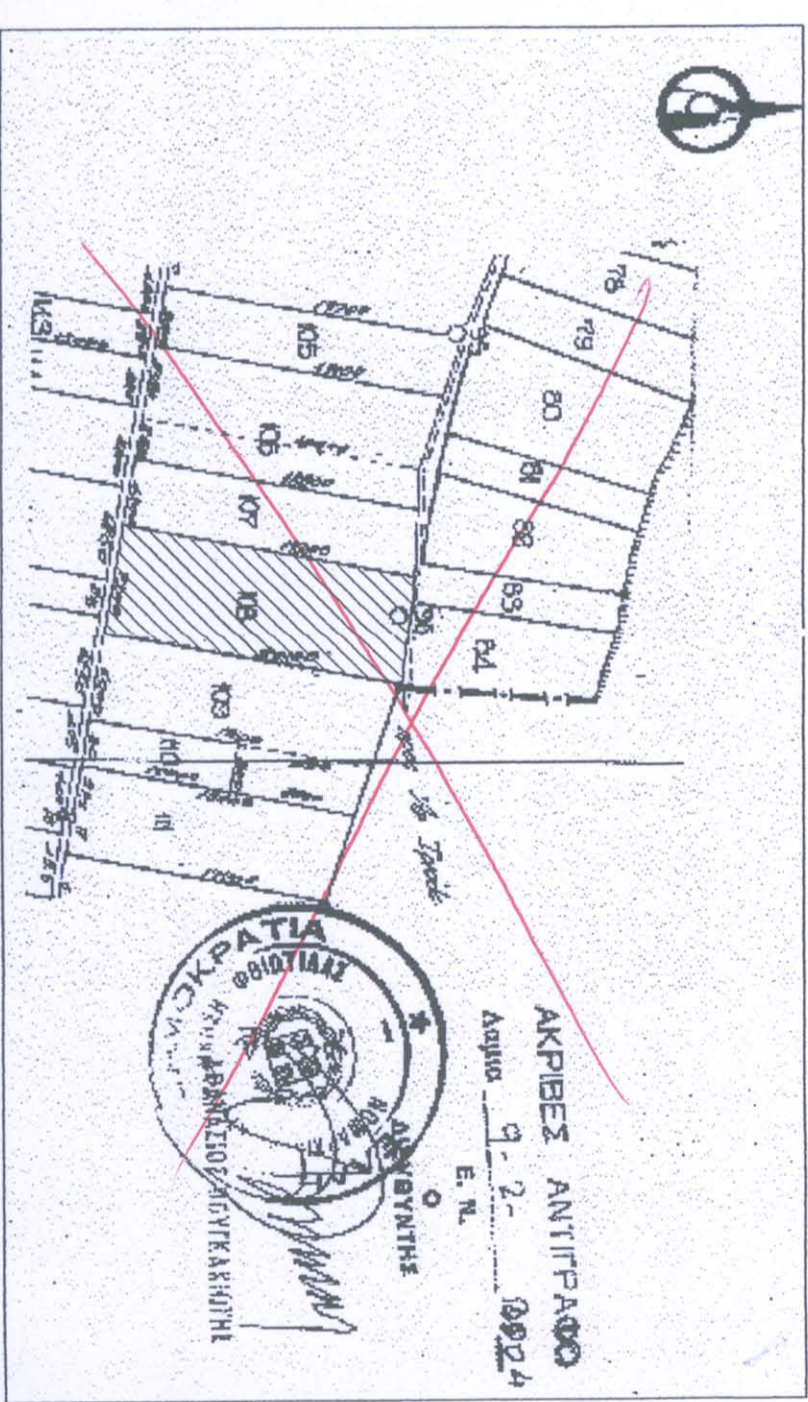
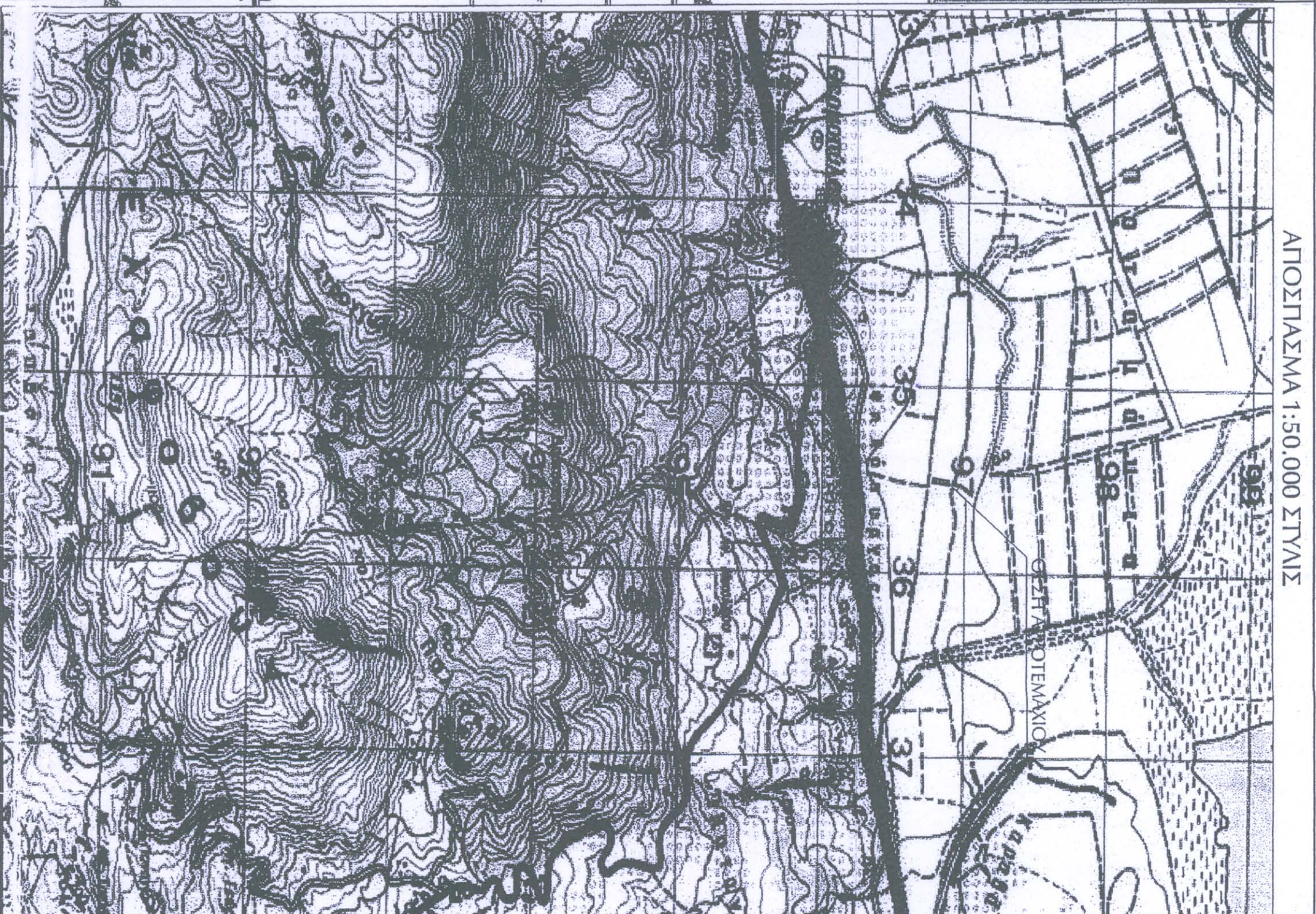
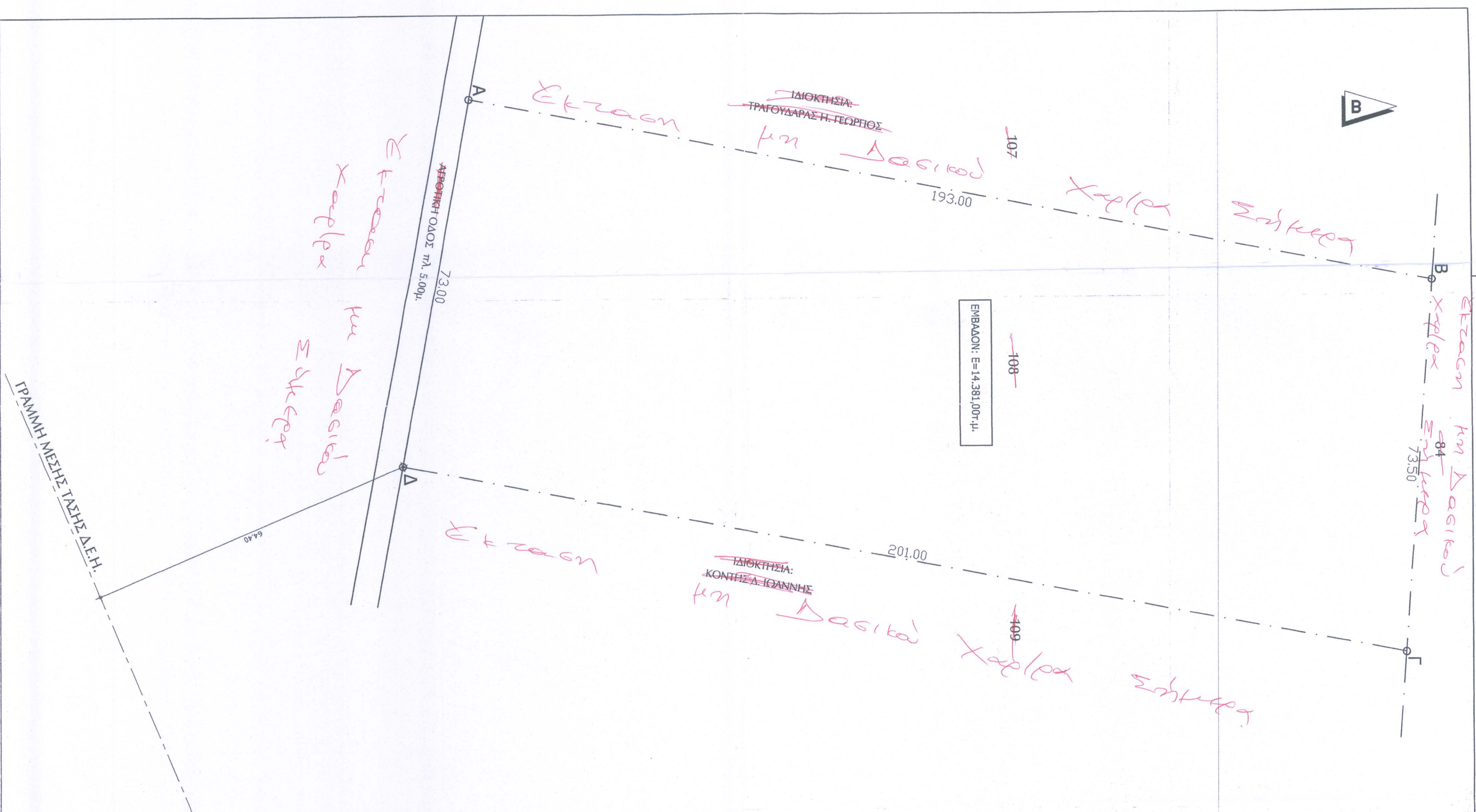


ΓΡΑΦΗ
 Η έκταση του αντικείμενου εν-
 μέρους κοινόχρηστου δρόμου με
 στοιχεία 1/ Α-Β-Γ-Δ-Ε-Ζ
 και μήκους 107,00 μ. επί της
 οδού **ΚΑΡΑΥΑΝΙΩΝ** στο δήμο
ΚΑΡΑΥΑΝΙΩΝ του Δήμου
Νέας Ερυθρας ανήκει στο Ε.Π.Ο.
 του δήμου & υπ. οδού Ν. 998/79,
 άρθρο 15, παρ. 2, μ. 6
 άρθρο 15, παρ. 2, μ. 6

ΓΕΩΤΕΧΝΙΚΗ ΔΙΑΣΤΑΣΗ

ΓΕΩΡΓΙΕΤΑΙ
 και αποδέχεται ότι
 οφείλει να καταβάλει
 τα δέδια προπορευ-
 τής
 Αριθμός 15-22-2016



ΣΥΝΤΕΤΑΓΜΕΝΕΣ ΚΟΡΥΦΕΣ
(ΕΙΣΑ.87)

	X	Y
A	374920,99	4296038,77
B	374937,10	4296228,36
F	375030,39	4296222,96
Δ	374992,77	4296025,51

ΕΜΒΑΔΟ ΑΠΟΤΕΜΑΧΙΟΥ 108(ΑΒΓΔΑ): Ε=14,381,00 τ.μ. ΟΤΙΣΣ ΦΑΙΝΕΤΑΙ ΣΤΟΝ ΥΠ. ΑΡΘΡΟΜ.
 292016 ΤΙΤΛΟ ΠΑΡΑΧΩΡΗΣΗΣ ΤΟΥ ΥΠ. ΓΕΩΡΓΙΑΣ (ΔΙΑΝΟΜΗ 1961)

Σε ακρίβεια 150μ. από τις κορυφές του προηγούμενου σχεδίου δεν
 υφίστανται άλλοι ορθόγων της ίδιας τεχνολογίας για τους οποίους έχει εκδοθεί δέδια προπορευ-
 τής ή ορθόγων Ε.Π.Ο. ή προπορευτής ή εάν υφίστανται, η υψύς του συνόλου των ορθόγων
 συμπεριλαμβανομένου του υποβαθμίσεων ορίσματος δεν υπερβαίνει τα 500cm.

ΕΠΙΘΕΤΟ: ΚΑΡΗΝΟΜΟΙ ΚΑΡΜΟΡΗ

ΕΠΩΝΥΜΟ: ΑΠΟΤΥΠΩΣΗ ΑΠΟΤΕΜΑΧΙΟΥ

ΟΕΣΗ: "ΔΡΑΚΟΣΤΗΛΙΑ"
 ΚΤΗΜΑΤΙΚΗ ΠΕΡΙΦΕΡΕΙΑ Δ.Α. ΑΤ. ΤΡΙΠΛΑΣ ΛΟΚΡΙΔΑΣ
 Δ. ΔΗΜΟΥ ΝΑΜΙΑΣ, ΠΕΡ. ΣΤΕΡΕΑΣ ΕΛΛΑΔΑΣ

ΜΕΛΕΤΗΤΗΣ: ΣΙΜΟΣ ΚΟΝΙΣΤΑΝΤΙΝΟΣ
 Πολιτικός Μηχανικός
 Πλ. ΕΛΕΥΘΕΡΙΑΣ 15, ΝΑΜΙΑ Τ.Κ.35100
 ΤΗΛ. - ΦΑΞ: 22310-42576
 ΚΙΝ. : 6944335504

ΗΜΕΡΟΜΗΝΙΑ: ΙΑΝΟΥΑΡΙΟΣ 2012

ΘΕΜΑ ΣΧΕΔΙΟΥ: ΑΡΙΘΜΟΣ
 ΕΚΕΛΙΟΥ:

ΤΟΠΟΓΡΑΦΙΚΟ ΔΙΑΓΡΑΜΜΑ

ΚΑΙΜΑΚΑ : 1 : 500

ΥΠΟΓΡΑΦΗ - ΣΦΡΑΓΙΔΑ

ΚΑΡΗΝΟΣ Ν. ΤΙΜΟΣ
 ΓΕΩΜΕΤΡΙΚΟΣ ΜΗΧΑΝΙΚΟΣ ΑΤΤΕ.
 ΜΕΛΟΣ Τ.Ε.Ε. ΑΡ. ΜΗΤΡΩΟΥ 90837
 ΚΑΛΥΒΑ ΜΗΛΑΚΟΥ ΚΜΗ 19 - ΝΑΜΙΑ
 ΤΗΛ: 22310 42576 ΚΙΝ.: 6944135504
 ΑΔΜΗ 062727544 ΔΟΥ ΝΑΜΙΑΣ

T 1