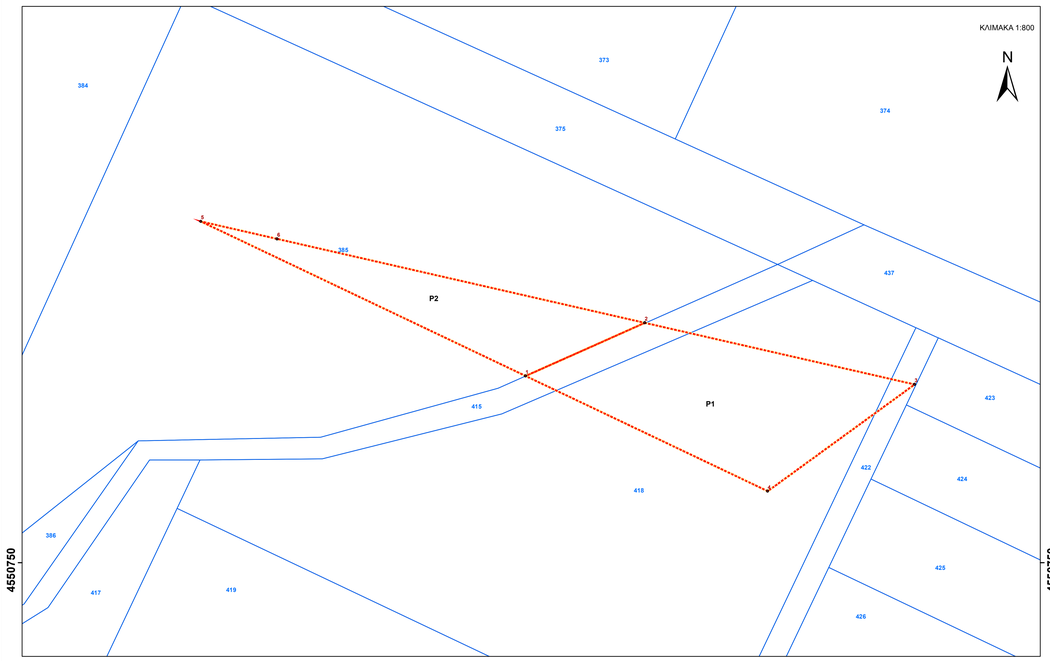

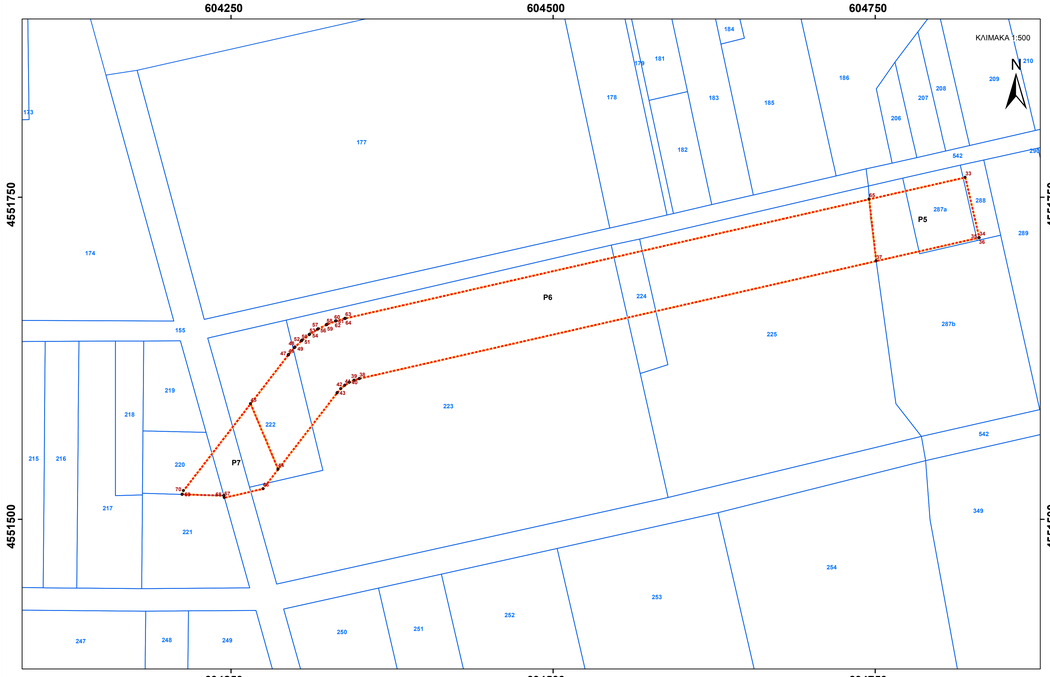



Υπόμνημα Πράξης Χαρακτηρισμού/ Forest Characterization Legend

Εκτάσεις Προς Χαρακτηρισμό (Pi)

Έκταση εντός Δασικού Χάρτη

ΠΙΝΑΚΑΣ ΣΥΝΤΕΤΑΓΜΕΝΩΝ ΚΟΡΥΦΩΝ ΠΟΛΥΓΩΝΩΝ ΠΡΑΞΗΣ ΧΑΡΑΚΤΗΡΙΣΜΟΥ (ΕΓΣΑ '87)

Έκταση P1
Εμβαδόν: 1615.52 τ.μ.

Α/Α	X	Y
1	609373.08	4550791.82
2	609399.77	4550803.72
3	609460.18	4550789.92
4	609427.29	4550766.02

Έκταση P2
Εμβαδόν: 894.49 τ.μ.

Α/Α	X	Y
1	609373.08	4550791.82
2	609399.77	4550803.72
6	609317.43	4550822.52
5	609300.35	4550826.42

Έκταση P3
Εμβαδόν: 13581.02 τ.μ.

Α/Α	X	Y
7	605497.59	4551919.44
8	605497.83	4551919.49
9	605503.69	4551920.52
10	605504.17	4551920.58
11	605510.10	4551921.04
12	605510.53	4551921.05
13	605516.53	4551920.93
14	605517.02	4551920.89
15	605522.92	4551920.19
16	605523.20	4551920.15
17	605523.40	4551920.11
18	605529.21	4551918.83
19	605606.75	4551897.74
20	605614.29	4551895.54
21	605531.23	4551868.54
22	605526.12	4551869.93
23	605520.67	4551871.13
24	605515.26	4551871.78
25	605509.80	4551871.89
26	605504.36	4551871.47
27	605498.87	4551870.51
28	605297.38	4551824.69
32	605297.57	4551873.96

Έκταση P4
Εμβαδόν: 18653.28 τ.μ.

Α/Α	X	Y
28	605297.38	4551824.69
29	604924.38	4551739.88
30	604912.68	4551786.44
31	604912.79	4551786.48
32	605297.57	4551873.96

Έκταση P5
Εμβαδόν: 3805.84 τ.μ.

Α/Α	X	Y
33	604820.03	4551765.38
34	604830.84	4551718.63
35	604830.82	4551718.62
36	604830.58	4551718.56
37	604750.85	4551700.43
65	604745.38	4551748.41

Έκταση P6
Εμβαδόν: 24613.85 τ.μ.

Α/Α	X	Y
37	604750.85	4551700.43
38	604349.75	4551609.23
39	604345.65	4551608.00
40	604341.92	4551606.28
41	604338.46	4551604.07
42	604335.33	4551601.41
43	604332.49	4551598.20
44	604286.69	4551538.85
45	604265.29	4551589.69
46	604294.59	4551627.66
47	604294.73	4551627.84
48	604299.40	4551633.31
49	604299.74	4551633.67
50	604304.91	4551638.64
51	604305.16	4551638.87
52	604305.29	4551638.97
53	604310.92	4551643.40
54	604311.32	4551643.69
55	604317.37	4551647.55
56	604317.56	4551647.67
57	604317.79	4551647.80
58	604324.19	4551651.05
59	604324.64	4551651.25
60	604331.32	4551653.85
61	604331.43	4551653.89
62	604331.79	4551654.01
63	604338.70	4551655.94
64	604338.94	4551656.00
65	604745.38	4551748.41

Έκταση P7
Εμβαδόν: 2718.01 τ.μ.

Α/Α	X	Y
44	604286.69	4551538.85
45	604265.29	4551589.69
70	604213.28	4551522.28
69	604212.25	4551519.38
68	604244.54	4551518.40
67	604244.99	4551516.77
66	604275.01	4551523.71

Ο ΣΥΝΤΑΞΑΣ

ΓΕΩΡΓΙΟΣ Δ. ΒΑΣΙΑΚΟΠΟΥΛΟΣ
ΔΙΠΛ. ΑΓΡΟΝ. ΤΟΠΟΓΡΑΦΟΣ ΜΗΧΑΝΙΚΟΣ
ΕΠΙΘΕΩΡΗΤΗΣ ΕΓΣΑ/Σ.Α.Χ.Κ.
ΤΗΛ.: 2310 - 777.777 FAX: 2310 - 777.778
ΔΤΝΣΗ: ΜΗΤΡΟΠΟΛΙΤΟΥ ΚΩΝΣΤΑΝΤΙΝΟΥ 1
ΤΚ 546 30 ΘΕΣΣΑΛΟΝΙΚΗ

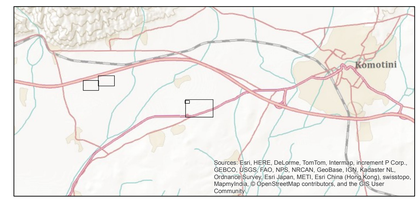

REV NO ΑΝΑΘ Α/Α	DATE ΗΜΕΡΟΜΗΝΙΑ	PURPOSE OF ISSUE ΣΚΟΠΟΣ ΕΚΔΟΣΗΣ	CREATED BY ΔΗΜΙΟΥΡΓΗΘΗΚΕ ΑΠΟ	CHECKED BY ΕΛΕΓΧΘΗΚΕ ΑΠΟ	APPROVED BY ΕΓΚΡΙΘΗΚΕ ΑΠΟ	DATE ΗΜΕΡΟΜ.	ACCEPTED BY ΕΓΙΝΕ ΑΠΟΔΕΚΤΟ ΑΠΟ
00	2016-01-28	ΕΚΔΟΣΗ ΓΙΑ ΠΛΗΡΟΦΟΡΗΣΗ	CNT	KAE	BAK		
0A	2015-11-05	ΕΚΔΟΣΗ ΓΙΑ ΑΝΑΘΕΩΡΗΣΗ	CNT	KAE	BAK		
			CONTRACTOR ΑΝΑΔΟΧΟΣ				TSP East ΠΤΥ Ανατολή

COMPANY ΕΤΑΙΡΕΙΑ

TRANS ADRIATIC PIPELINE AG

Trans Adriatic Pipeline

PROJECT TITLE ΤΙΤΛΟΣ ΕΡΓΟΥ

TRANS ADRIATIC PIPELINE
ΔΙΑΔΡΙΑΤΙΚΟΣ ΑΓΩΓΟΣ ΦΥΣΙΚΟΥ ΑΕΡΙΟΥ

CERTIFIED ENGINEER ΑΣΕΙΟΥΧΟΣ ΜΗΧΑΝΙΚΟΣ

DATE ΗΜΕΡΟΜ	APPROVED BY ΕΓΚΡΙΘΗΚΕ ΑΠΟ

DOCUMENT TITLE ΤΙΤΛΟΣ ΕΓΓΡΑΦΟΥ

FOREST CHARACTERIZATION MAP OF RODOPI FORESTRY AUTHORITY/ ΧΑΡΤΗΣ ΠΡΑΞΗΣ ΧΑΡΑΚΤΗΡΙΣΜΟΥ ΔΑΣΑΡΧΕΙΟΥ ΡΟΔΟΠΗΣ

Company Representative Εκπρόσωπος Εταιρείας	: Turid Thomnodsen	Scale Κλίμακα	Sheet Φύλλο: 1 από 1
Company Reference Κωδικός Εταιρείας	: C201	Document-No. Αρ. Εγγράφου	at. Συνήγ. / Rev. Αναθ.
TSPE Representative Εκπρόσωπος ΠΤΥΑ	: Elisabeth Schmidt	**GPL00 - EXG - 620 - Y - TAB - 0006**	00 - 00
Document Originator Δημιουργός Εγγράφου	: Χριστίνα Ντάκα	Location / Originating Company Κωδικός Μελ/τη / System Code Κωδ. Συστ. / Discipline Τμήμα / Document Type Τύπος Εγγράφου / Sequence Number Σειριακός Αριθμός	Attachment Συνημμένο / Revision Αναθεώρ.
Vendor Doc ID Κωδικός Σχεδίου Μελ/τη	:	GIS-FILE NAME ΟΝΟΜΑ ΑΡΧΕΙΟΥ	ORIGINAL SIZE ΠΡΩΤ. ΜΕΓΕΘΟΣ / Size ΜΕΓΕΘΟΣ

Μετά από έρευνα που πραγματοποίησε, βεβαιώνω ότι το πολύγωνο

- **P1**, εμβαδού **1.615,52 τ.μ.** που κείται στην κτηματική περιοχή του επισκοπικού συρκτήματος Μελισσώνης, αποτελείται από τμήματα των υπ' αριθ. 415 και 422 τεμαχίων του ανοδασμού συρκτήματος Μελισσώνης, έτους 2004, με το χαρακτηρισμό ως δρόμο και του υπ' αριθ. 418 τεμαχίου του ανοδασμού συρκτήματος Μελισσώνης, έτους 2004, με το χαρακτηρισμό ως καλλιεργήσιμη έκταση και αποχαρ τίθλου 3622/609-12-2005.
- **P2**, εμβαδού **894,49 τ.μ.** που κείται στην κτηματική περιοχή του μη επισκοπικού συρκτήματος Μελάτης, αποτελείται από τμήμα του υπ' αριθ. 385 τεμαχίου του ανοδασμού συρκτήματος Μελάτης, έτους 2004, με το χαρακτηρισμό ως καλλιεργήσιμη έκταση και αποχαρία τίθλου 3806/719-05-2009.
- **P3**, εμβαδού **13.581,02 τ.μ.** που κείται στην κτηματική περιοχή του επισκοπικού συρκτήματος Σώστιου, αποτελείται από τμήματα των υπ' αριθ. 309, 310, 311, 312 και 313 τεμαχίων του ανοδασμού συρκτήματος Σώστιου, έτους 2004, με το χαρακτηρισμό ως καλλιεργήσιμη έκταση και αποχαρία τίθλων 3770701-06-2006, 3770601-06-2006, 3756401-06-2006, 3749901-06-2006, 3749901-06-2006 και 3734301-06-2006 αντίστοιχα και του υπ' αριθ. 542 τεμαχίου του ανοδασμού συρκτήματος Σώστιου, έτους 2004, με το χαρακτηρισμό ως δρόμο.
- **P4**, εμβαδού **18.653,28 τ.μ.** που κείται στην κτηματική περιοχή του επισκοπικού συρκτήματος Σώστιου, αποτελείται από τμήματα των υπ' αριθ. 291, 292, 293, 294, 295, 296, 297, 298, 299, 300, 301, 302, 303, 304, 305, 306, 307, 308, 309 τεμαχίων του ανοδασμού συρκτήματος Σώστιου, έτους 2004, με το χαρακτηρισμό ως καλλιεργήσιμη έκταση και αποχαρία τίθλων 3758101-06-2006, 3758201-06-2006, 3760001-06-2006, 3745001-06-2006, 3732101-06-2006, 3732501-06-2006, 3758616-01-2007, 3771701-06-2006, 3735601-06-2006, ΔΕΝ ΕΧΕΙ ΕΚΔΟΘΕΙ, 3736101-06-2006, 3762901-06-2006, 3735701-06-2006, 3739201-06-2006, 3759101-06-2006, ΔΕΝ ΕΧΕΙ ΕΚΔΟΘΕΙ, 3727501-06-2006, 3745501-06-2006 και 3737001-06-2006 αντίστοιχα.
- **P5**, εμβαδού **3.805,84 τ.μ.** που κείται στην κτηματική περιοχή του επισκοπικού συρκτήματος Σώστιου, αποτελείται από τμήματα των υπ' αριθ. 287α, 287β και 288 τεμαχίων του ανοδασμού συρκτήματος Σώστιου, έτους 2004, με το χαρακτηρισμό ως καλλιεργήσιμη έκταση και αποχαρία τίθλων 3754801-06-2006, 3754901-06-2006 και ΔΕΝ ΕΧΕΙ ΕΚΔΟΘΕΙ ανάτασης.
- **P6**, εμβαδού **24.612,85 τ.μ.** που κείται στην κτηματική περιοχή του επισκοπικού συρκτήματος Πολυόνειρου, αποτελείται από τμήματα των υπ' αριθ. 222, 223, 224 και 225 τεμαχίων του ανοδασμού συρκτήματος Πολυόνειρου, έτους 1998, με το χαρακτηρισμό ως καλλιεργήσιμη έκταση και αποχαρία τίθλων 32938/30-09-2002, 32781/30-09-2002, 32846/30-09-2002 και 33040/30-09-2002.
- **P7**, εμβαδού **2.718,01 τ.μ.** που κείται στην κτηματική περιοχή του επισκοπικού συρκτήματος Πολυόνειρου, αποτελείται από τμήματα των υπ' αριθ. 220, 222 και 223 τεμαχίων του ανοδασμού συρκτήματος Πολυόνειρου, έτους 1998, με το χαρακτηρισμό ως καλλιεργήσιμη έκταση και αποχαρία τίθλων 33099/30-09-2002, 32938/30-09-2002 και 32781/30-09-2002 αντίστοιχα και του υπ' αριθ. 1558 τεμαχίου του ανοδασμού συρκτήματος Πολυόνειρου, έτους 1998, με το χαρακτηρισμό ως δρόμο.