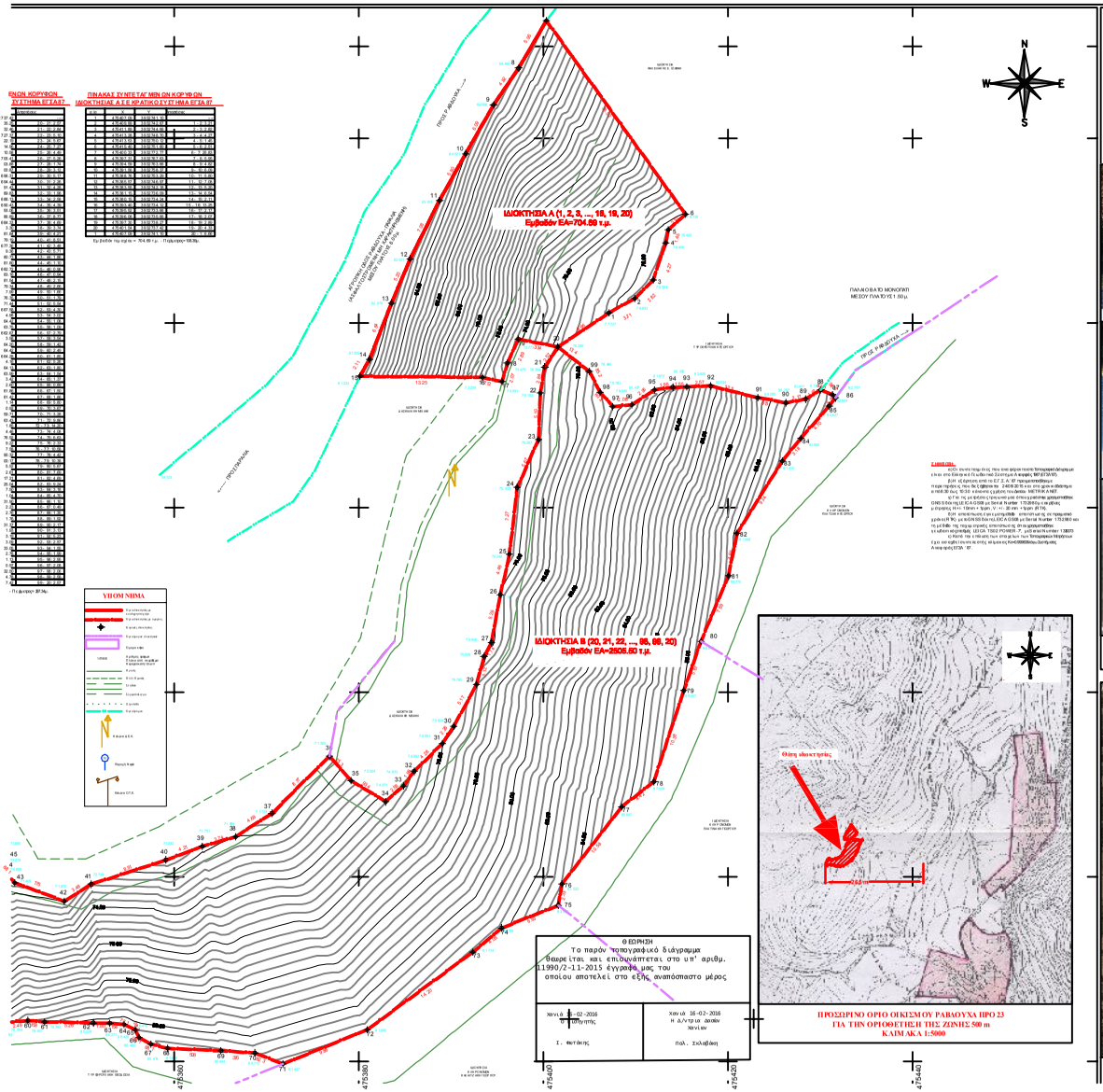

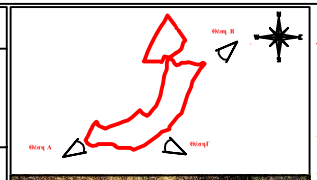



ΕΝΔΕΙΚΤΙΚΕΣ ΦΩΤΟΓΡΑΦΙΕΣ ΙΔΙΟΚΤΗΣΙΑΣ
(Σύμφωνα με το Ν. 4030/11 ΜΕ ΦΕΚ 249/25-11-11)

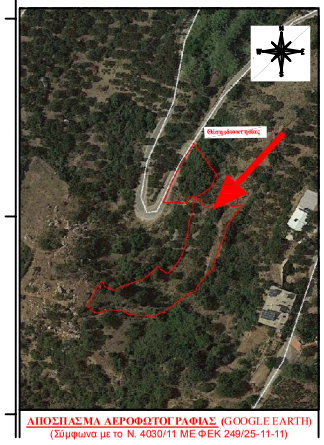

ΑΠΟΣΠΑΣΜΑ ΑΕΡΟΦΩΤΟΓΡΑΦΙΑΣ (GOOGLE EARTH)
(Σύμφωνα με το Ν. 4030/11 ΜΕ ΦΕΚ 249/25-11-11)

ΕΜΒΑΔΟΝ ΙΔΙΟΚΤΗΣΙΑΣ

Το ακίνητο Α με τα στοιχεία 1, 2, 3, ..., 19, 20, 1, όπως αυτό εμφανίζεται στο παρόν τοπογραφικό διάγραμμα έχει εμβαδόν Ε=704.69 τ.μ., όπως αυτό προκύπτει από τις αναλυτικές συντεταγμένες των κορυφών του, με χρήση του μαθηματικού τύπου του Simpson. Το ακίνητο Β με τα στοιχεία 20, 21, 22, ..., 98, 99, 1, όπως αυτό εμφανίζεται στο παρόν τοπογραφικό διάγραμμα έχει εμβαδόν Ε=2505.50 τ.μ., όπως αυτό προκύπτει από τις αναλυτικές συντεταγμένες των κορυφών του, με χρήση του μαθηματικού τύπου του Simpson.

ΔΗΛΩΣΗ ΚΟΙΝΗΣ ΔΕΚΤΡΟΥΝ.

Εντός του ακινήτου αλλά και κατά μήκος του προσώπου του δεν υπάρχουν δένδρα που παραβλέπεται να κοπούν. Στην ιδιοκτησία υφίστανται περί τα 25 ελαιόδενδρα.

ΔΗΛΩΣΗ ΑΓΩΓΩΝ ΥΨΗΛΗΣ ΤΑΣΗΣ, ΔΕΗ & ΡΕΜΑΤΟΣ ΚΑΙ ΑΠΟΣΤΑΣΗΣ ΑΠΟ ΤΗ ΘΑΛΑΣΣΑ.

Από τα εικονιζόμενα, στο παρόν τοπογραφικό διάγραμμα, ακίνητα Α, Β με τα στοιχεία 1, 2, 3, ..., 19, 20, 1, και 20, 21, 22, ..., 98, 99, 1 αντίστοιχα δεν διέρχονται αγωγοί υψηλής τάσης της ΔΕΗ. Εντός των ακινήτων και σε απόσταση μικρότερη των 20 μέτρων από τα όρια αυτών δεν διέρχεται ρέμα. Οι ιδιοκτησίες απέχουν από την θάλασσα πάνω από 205 μέτρα.

ΔΗΛΩΣΗ Ν.1337/1983 ΚΑΙ ΔΗΛΩΣΗ Ν.2308/1995

Το ακίνητο με τα στοιχεία Α, Β με τα στοιχεία 1, 2, 3, ..., 19, 20, 1, και 20, 21, 22, ..., 98, 99, 1, αντίστοιχα δεν υπόκειται στις διατάξεις των Ν. 1337/83 και Ν. 2508/97 αναφορικά με την εισφορά σε γη και χρήμα, και στις διατάξεις του Ν. 2308/95 περί κτηματολογήσης.

ΚΤΗΡΙΑ

Στο παρόν τα γήπεδα κατά την 07/108/15 ημέρα αυτοψίας και λήψης μετρήσεων δεν υφίσταται κανένα κτήριο.

ΔΗΛΩΣΗ ΜΗΧΑΝΙΚΟΥ ΤΟΥ Ν.651/77

Ο παρακάτω υπογράφων μηχανικός δηλώνω ότι η ιδιοκτησίες με τα στοιχεία Α, Β με τα στοιχεία 1, 2, 3, ..., 19, 20, 1, και 20, 21, 22, ..., 98, 99, 1, και εμβαδόν Ε = =704.69 τ.μ. βρίσκονται ΕΚΤΟΣ ξενεκριμένου ρυμοτομικά σχεδίου, ΕΚΤΟΣ Γενικού Πολεοδομικού Σχεδιασμού, ΕΚΤΟΣ Σχεδίου Χωρικής Οικιστικής Οργάνωσης Ανακτ. Πόλης του Δήμου Πλατανιά, ΕΚΤΟΣ Ζώνης Natura 2000 CHERSONISOS RODOPOU - PARALIA MALEME GR4340003, ΕΚΤΟΣ ορίων του οριοθετημένου οικισμού Ραβδούχα, αλλά εντός ζώνης 500 μέτρων από τα προαναφερόμενα όρια του προ 23 οικισμού, της κτηματικής περιφέρειας του χωριού Ραβδούχα της Δημοτικής ενότητας Κολυμβαρίου, του Δήμου Πλατανιά και συγκεκριμένα στην θέση Σφαγγιάλι Πεζούλα ή Κατσώχι.

Η Ιδιοκτησία Β ΕΙΝΑΙ άρτια και οικοδομήσιμη κατά παρέκκλιση σύμφωνα με τις ισχύουσες πολεοδομικές διατάξεις, εφόσον προϋφίσταται ως έχει πριν της 3Η-4-77, καθώς δεν διαθέτει το απαραίτητο εμβαδόν της αρτιότητας του κανόνα (4000 τ.μ.) αλλά εμπίπτει στην παρεκκλίση της παραγράφου 2α του άρθρου 1 του ΠΔ/24-05-85 (ΦΕΚ-270Δ) όπως αυτό τροποποιήθηκε με τον Ν.3212/03 (ΦΕΚ 308/31-12-03). Το ακίνητο δεν έχει χαρακτηριστεί κοινόχρηστη δασώδης ή αναδασωτέο, ενώ για την οικοδομησιμότητά του απαιτείται έγκριση από την δασική υπηρεσία όπως ορίζει τα από την νομοθεσία για την ανάσχεση δάσης. Το ακίνητο δεν είναι άρτια και μη οικοδομήσιμο σύμφωνα με τις ισχύουσες πολεοδομικές διατάξεις.

Η ιδιοκτησία βρίσκεται εκτός της επιτρεπόμενης ζώνης του Ναυτικού Ομίλου Σούδας και εκτός της παραμεθορίου περιοχής της δης Τάξεως (Α.Ν. 376-1936 ΦΕΚ 546 Α', Α.Ν. 1731-1939 αρ.46 παρ. 4, ν. 1892-1990/31-07-90 ΦΕΚ 101 Α', Υ.Α Φ100/59982/21-12-90 ΦΕΚ 836 Β'/28-12-90, Π.Δ. 165/02 ΦΕΚ 150 Α'/28-6-2002, Π.Δ. 319-02 ΦΕΚ 276 Α' 18 Ι 1102, Π.Δ. 18-03 ΦΕΚ 15 Α' 18Ο 1/03).

ΧΑΝΙΑ 07/10/15
Μαζανάκης Γεώργιος
Πολιτικός Μηχανικός Ε.Μ.Π

ΔΗΛΩΣΗ ΙΔΙΟΚΤΗΤΩΝ Ν. 4030/2011, άρθρο 9ο

Οι έχοντες νόμιμο δικαίωμα δηλώνουν ενυπογράφως στο παρόν τοπογραφικό διάγραμμα ότι ευθύνονται για την ακρίβεια των δηλουμένων ορίων του ακινήτου τους και για την ορθή υποβολή των όμορων δοκιμίων. Επίσης δηλώνουν υπεύθυνα ότι οι τίτλοι ιδιοκτησίας που προσκομίστηκαν για την απόδειξη της ημερομηνίας δημιουργίας του γηπέδου είναι αληθής.

ΧΑΝΙΑ 07/10/15
Καλαϊτζάκη Γεωργία

ΑΡΤΙΟΤΗΤΑ

Παρ.1

α) Ελάχιστο εμβαδόν 4000 τ.μ. με πρόσωπο σε αγροτική οδό 25 μ.
Κατά παρέκκλιση τα ορια τάμεια της 31 -12- 03 (Ν3 212/08 ΦΕΚ 308/31-12-03) εμβαδόν 4000 τ.μ.

β) Για γήπεδα με πρόσωπο σε κοινόχρηστη-αγροτική ή κύρια δημοτική οδό ελάχιστο πρόσωπο 45 μ. ελάχιστο βάθος 50 μ. ελάχιστο εμβαδόν 4000 τ.μ.

Παρ.2

α) Κατά παρέκκλιση θεωρούνται άρτια τα κείμενα εντός ζώνης πλέον/ και οικισμών (500 μ.) που είχαν την 24-4-77 (Π.Δ. 5-4-77 ΦΕΚ 133 Δ) ελάχιστο εμβαδόν 20 00 τ.μ.

β) Κατά παρέκκλιση θεωρούνται άρτια τα γήπεδα με πρόσωπο σε
διεθνείς-απαγορευτικές-κοινοτικές ή κύριες δημοτικές οδούς τα οποία ήταν:
1) Υφιστάμενα κατά την 12-11-62 (Β.Δ. 24-10-62 ΦΕΚ 142Δ) και έχουν ελάχιστο πρόσωπο 10 μ., ελάχιστο βάθος 15 μ. και ελάχιστο εμβαδόν 750 τ.μ.
2) Υφιστάμενα κατά την 12-9-64 (Β.Δ 21-7-64 ΦΕΚ 141Δ) και έχουν ελάχιστο πρόσωπο 20 μ., ελάχιστο βάθος 35 μ και ελάχιστο εμβαδόν 1200 τ.μ.
3) Υφιστάμενα κατά την 17-10-78 (Β.Δ. 6-10-75 ΦΕΚ 538Δ) και έχουν ελάχιστο πρόσωπο 25 μ., ελάχιστο βάθος 40 μ και ελάχιστο εμβαδόν 2000 τ.μ.
4) Τα γήπεδα που δημιουργήθηκαν από τη 17-10-78 ημέρα δημοσίευσης του από ΠΔ/16-10-78 (ΦΕΚ-538/Δ) μέχρι την 31-05-85 ημέρα δημοσίευσης του από ΠΔ/24-05-85 (ΦΕΚ-270Δ) ελάχιστο εμβαδόν 4000 μ2.

ΟΡΟΙ ΔΟΜΗΣΗΣ ΕΚΤΟΣ ΟΙΚΙΣΜΟΥ ΠΔ.24-5-85 ΦΕΚ 270Α/31.05.1985 - Ν.3212 ΦΕΚ 308Α/31.12.2003

ΙΔΙΟΚΤΗΣΙΑ Β

α) Κατοικία

ΑΡΤΙΟΤΗΤΑ: 4000 τ.μ. (ΠΔ.24-1985 ΦΕΚ181Δ).
ΠΡΟΣΩΠΟ: Κατά παρέκκλιση θεωρούνται άρτια τα οικόπεδα με όποιο εμβαδόν είχαν της 03-05-85 ημέρα δημοσίευσης του ΠΔ.ΠΔ.24/4/85 ΦΕΚ 181Δ/31-05-85.

ΥΨΟΣ: 7.5 μέτρα από φυσικό έδαφος.
ΑΠΟΣΤΑΣΕΙΣ ΑΠΟ ΟΡΙΑ: 15 μ. από τα όρια
ΔΟΜΗΣΗ: 200 τ.μ. (ΠΔ.24-1985 ΦΕΚ181Δ).
ΚΑΛΥΨΗ: 200 τ.μ. όσα και η δόμηση (ΠΔ.24-1985 ΦΕΚ181Δ).

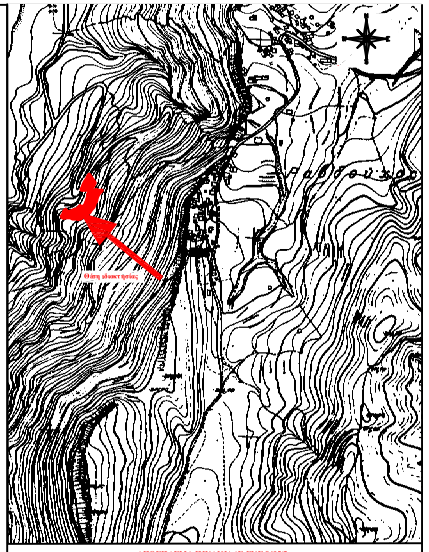

ΑΠΟΣΠΑΣΜΑ ΠΙΝΑΚΙΔΑΣ ΓΥΣ 8495/5
ΚΛΙΜΑΚΑ 1:5000

ΤΕΧΝΙΚΗ ΕΤΑΙΡΕΙΑ
ΑΦΟΙ ΜΑΖΑΝΑΚΗ Ο.Ε.
Α.Μ. ΤΕΕ 17991
ΑΝ ΑΓΝΩΣ ΤΟΥ ΓΟΓΟΝΗ 19
ΧΑΝΙΑ
ΤΗΛ. 2821088089 - 6973774676

ΜΕΛΕΤΗΤΗΣ
ΜΑΖΑΝΑΚΗΣ Ι. ΓΕΩΡΓΙΟΣ
ΠΟΛ.ΜΗΧ. Ε.Μ.Π., Μ.Sc.
ΥΠ. ΔΙΔΑΚΤΟΡΙΚΟΥ ΕΡΕΥΝΗΤΗ
Α.Μ. ΤΕΕ - 130382
ΤΗΛ. 2821088089 - 6973774676

ΑΦΟΙ ΜΑΖΑΝΑΚΗ ΟΕ
ΤΕΧΝΙΚΗ / ΚΑΤΑΣΚΕΥΑΣΤΙΚΗ ΕΤΑΙΡΕΙΑ
ΜΕΛΕΤΕΣ - ΕΠΙΒΛΕΨΕΙΣ - ΕΦΑΡΜΟΓΕΣ - ΕΛΕΓΧΟΙ ΕΡΓΩΝ

ΕΡΓΟΔΟΤΗΣ: ΚΑΛΑΪΤΖΑΚΗ ΓΕΩΡΓΙΑΣ
ΤΙΤΛΟΣ ΣΧΕΔΙΟΥ: ΤΟΠΟΓΡΑΦΙΚΗ ΑΠΟΤΥΠΩΣΗ
ΘΕΣΗ: ΕΚΤΟΣ ΟΙΚΙΣΜΟΥ ΡΑΒΔΟΥΧΑ
ΤΟΠΟΓΡΑΦΙΚΟ ΔΙΑΓΡΑΜΜΑ
Εα=704.69 τ.μ.
Εβ=2505.50 τ.μ.

ΚΛΙΜΑΚΑ	ΚΛΙΜΑΚΑ	ΥΨΟΜΕΤΡΙΚΗ ΚΛΙΜΑΚΑ	ΗΜΕΡΟΜΗΝΙΑ
Α.1	1/200	2.00 μ. 0.40 μ.	30/08/2015

ΕΡΓΟΔΟΤΗΣ | ΣΧΕΔΙΑΣΤΗΣ