ΕΜΒΑΔΟΝ ΑΓΡΟΤΕΜΑΧΙΟΥ (ΑΒΓΔΑ) 1: E1 = 22.747,65 τ.μ.
ΕΜΒΑΔΟΝ ΑΓΡΟΤΕΜΑΧΙΟΥ (ΕΖΗΘΕ) 2: E2 = 906,44 τ.μ.

Η μέτρηση του έγινε με τη βοήθεια γεωδαιτικού σταθμού και GPS και ο υπολογισμός του εμβαδού έγινε με τη χρήση προγράμματος H/Y.

Δ Η Λ Ω Σ Η Ν 851/77

Το αγροτεμάχιο, αναφερόμενο ως τμήμα 1 και περιγραφόμενο με το στοιχείο (Α-Β-Γ-Δ-Α), ιδιοκτησίας Θεανώς συζ. Επαμεινώνδα Αμμολοχίτου, με εμβαδό 22.747,65τ.μ. βρίσκεται εκτός σχεδίου και οικισμού στη θέση "Βόρη", ανήκει στο Τοπική Κοινότητα Βουρκωτής, στη δημοτική ενότητα Άνδρου, του Δήμου Άνδρου, Νήσου Άνδρου και σύμφωνα με τις κεχύουσες Πολεοδομικές Διατάξεις για εκτός σχεδίου δόμηση (ΦΕΚ 270/Δ/1985 και ΦΕΚ 291/4-11-2011 και 80/Α/31-3-2011) είναι άρτιο και οικοδομήσιμο.

Το αγροτεμάχιο, αναφερόμενο ως τμήμα 2 και περιγραφόμενο με το στοιχείο (Ε-Ζ-Η-Θ-Ε), ιδιοκτησίας Θεανώς συζ. Επαμεινώνδα Αμμολοχίτου, με εμβαδό 906,44τ.μ. βρίσκεται εκτός σχεδίου και οικισμού στη θέση "Βόρη", ανήκει στο Τοπική Κοινότητα Βουρκωτής, στη δημοτική ενότητα Άνδρου, του Δήμου Άνδρου, Νήσου Άνδρου και σύμφωνα με τις κεχύουσες Πολεοδομικές Διατάξεις για εκτός σχεδίου δόμηση (ΦΕΚ 270/Δ/1985 και ΦΕΚ 291/4-11-2011 και 80/Α/31-3-2011) είναι μη άρτιο και μη οικοδομήσιμο.

Και τα δύο αυτά τμήματα δεν υπόγονται στις διατάξεις του Ν.1337/83 για ασφορά σε γη και χρήμα και δεν αποκόπτονται από ευρύτερη έκταση, Επιπλέον, βρίσκονται εντός περιοχής **Natura**.

Απόσταση από θάλασσα = 400,00μ.

Άνδρος, Οκτώβριος 2015 Η Μηχανικός

ΔΗΛΩΣΗ ΙΔΙΟΚΤΗΤΗ

Η κάτωθι υπογεγραμμένη και νόμιμη ιδιοκτήτρια των αποκοινζόμενων τμημάτων του όλου αγροτεμαχίου, Θεανώ συζ. Επαμεινώνδα Αμμολοχίτη, δηλώνω ότι τα όρια έχουν αποτυπωθεί ορθά και σύμφωνα με τις υποδείξεις μου.

Η Δηλούσα

ΑΠΟΣΠΑΣΜΑ ΧΑΡΤΗ ΚΤΗΜΑΤΟΛΟΓΙΟΥ (χωρίς κλίμακα)





Πίνακας Συντεταγμένων (ΕΓΣΑ '87) των κορυφών του (ΕΖΗΘΕ)
Εμβαδόν τεμαχίου = 906,44 τ.μ. - Περίμετρος = 200,74 μ.

ωλ	X	Y	Αποστάσεις (μ.)
E	578940,707	4194458,899	
47	578933,368	4194453,286	E - 47: 9,22
G	578926,739	4194447,442	47 - G: 8,83
46	578941,013	4194432,995	46 - G: 20,36
45	578948,270	4194422,264	45 - 46: 13,44
44	578956,167	4194411,990	45 - 44: 11,86
43	578957,460	4194404,461	44 - 43: 7,64
42	578960,224	4194393,539	43 - 42: 11,26
H	578966,407	4194392,000	42 - H: 1,58
41	578966,886	4194392,469	H - 41: 6,35
40	578971,310	4194391,868	41 - 40: 4,86
39	578974,642	4194392,307	40 - 39: 3,16
38	578979,200	4194390,717	39 - 38: 4,83
37	578986,269	4194387,993	38 - 37: 6,66
36	578986,286	4194386,301	37 - 36: 3,03
Z	578986,828	4194386,881	36 - Z: 0,83
35	578978,165	4194386,522	Z - 35: 12,71
34	578969,877	4194425,908	35 - 34: 12,02
33	578964,265	4194413,600	34 - 33: 11,08
32	578960,089	4194422,308	33 - 32: 9,87
E	578940,707	4194458,899	32 - E: 41,38

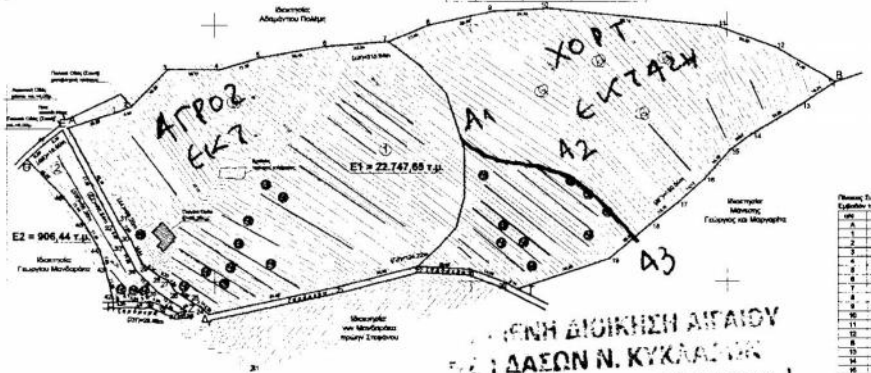

Πίνακας Συντεταγμένων (ΕΓΣΑ '87) των κορυφών του (ΑΒΓΔΑ)
Εμβαδόν τεμαχίου = 22747,65 τ.μ. - Περίμετρος = 882,61 μ.

ωλ	X	Y	Αποστάσεις (μ.)
A	578942,681	4194458,899	
1	578962,154	4194465,863	A - 1: 20,09
2	578967,628	4194466,038	1 - 2: 5,93
3	578961,875	4194482,584	2 - 3: 20,39
4	577001,846	4194482,420	3 - 4: 19,77
5	577016,191	4194487,300	4 - 5: 17,26
6	577044,232	4194491,765	5 - 6: 28,42
7	577066,062	4194493,527	6 - 7: 23,89
8	577084,494	4194500,201	7 - 8: 17,88
9	577108,828	4194508,413	8 - 9: 25,07
10	577131,246	4194505,476	9 - 10: 22,34
11	577156,007	4194499,421	10 - 11: 25,14
12	577218,900	4194481,209	11 - 12: 24,32
13	577242,633	4194477,518	12 - 13: 27,40
13	577228,048	4194466,869	13 - 13: 18,31
14	577209,806	4194458,989	13 - 14: 22,88
15	577200,981	4194440,717	14 - 15: 16,87
16	577191,188	4194438,839	15 - 16: 14,79
17	577182,846	4194430,187	16 - 17: 14,17
18	577168,782	4194421,784	17 - 18: 13,78
19	577153,975	4194408,552	18 - 19: 20,58
Γ	577118,130	4194398,884	19 - Γ: 37,88
20	577112,867	4194399,780	Γ - 20: 5,14
21	577098,343	4194404,708	20 - 21: 14,23
22	577078,336	4194408,711	21 - 22: 20,03
23	577066,488	4194398,366	22 - 23: 28,80
Δ	578967,587	4194387,299	23 - Δ: 34,02
24	578964,268	4194390,121	Δ - 24: 4,36
25	578961,547	4194391,869	24 - 25: 3,14
26	578964,328	4194399,419	25 - 26: 8,05
27	578961,806	4194402,586	26 - 27: 4,06
28	578978,209	4194402,126	27 - 28: 3,73
29	578971,300	4194406,781	28 - 29: 8,14
30	578967,285	4194416,294	29 - 30: 10,44
31	578962,023	4194423,512	30 - 31: 7,82
A	578942,681	4194458,899	31 - A: 42,18

ΥΠΟΜΝΗΜΑ

- Αμμάσιά
- Ξερολιθιά
- Λιθοσωρά
- Ελιαόδενδρο

ΕΝΗ ΔΙΟΙΚΗΣΗ ΑΙΓΑΙΟΥ
ΔΑΣΩΝ Ν. ΚΥΚΛΑΔΩΝ
παρόν τοπογραφικό διάγραμμα
ανάπόσπαστο μέρος της Α.Π. 7800/16
ωακτηρισμού της Υπηρεσίας μας.
3-2-16
Δ/ντρια Δασών
ΑΡΤΕΜΙΣ ΑΙΓΕΣΡΑΔΟΥ

ΤΕΧΝΙΚΟ ΓΡΑΦΕΙΟ
ΜΑΡΙΑ Δ. ΠΑΠΑΧΡΗΣΤΟΥ
ΠΟΛΙΤΙΚΟΣ ΜΗΧΑΝΙΚΟΣ τ.ε.
ΚΥΠΡΙ - ΑΝΔΡΟΣ
ΤΗΛ. 2282071560 / 6948176210
e-mail: mpapachr@otenet.gr

ΕΡΓΟ:	ΑΠΟΤΥΠΩΣΗ ΑΓΡΟΤΕΜΑΧΙΟΥ
ΕΡΓΟΔΟΤΗΣ:	ΘΕΑΝΩ συζ. ΕΠΑΜΕΙΝΩΝΔΑ ΑΜΜΟΛΟΧΙΤΗ
ΘΕΣΗ:	ΒΟΡΗ - ΤΟΠ. ΚΟΙΝΟΤΗΤΑ ΒΟΥΡΚΩΤΗΣ ΔΗΜ. ΕΝΟΤΗΤΑ ΑΝΔΡΟΥ Δ. ΑΝΔΡΟΥ - Ν. ΑΝΔΡΟΣ
ΜΕΛΕΤΗΤΗΣ:	ΜΑΡΙΑ Δ. ΠΑΠΑΧΡΗΣΤΟΥ ΠΟΛΙΤΙΚΟΣ ΜΗΧΑΝΙΚΟΣ τ.ε.
ΘΕΜΑ ΣΧΕΔΙΟΥ:	ΤΟΠΟΓΡΑΦΙΚΟ ΔΙΑΓΡΑΜΜΑ

ΟΚΤΩΒΡΙΟΣ 2015	ΚΛΙΜΑΚΑ: 1/1000	ΑΡ. ΣΧΕΔΙΟΥ: Τ1

ΣΦΡΑΓΙΔΑ - ΥΠΟΓΡΑΦΗ

ΜΑΡΙΑ Δ. ΠΑΠΑΧΡΗΣΤΟΥ
ΠΟΛΙΤΙΚΟΣ ΜΗΧΑΝΙΚΟΣ Τ.Ε.
ΑΡ. ΕΚ.ΕΜ. 48097
ΓΑΥΡΙΟ - ΑΝΔΡΟΣ Π.Ε. 845 01
ΑΦΜ. 109[illegible] ΔΟΥ ΑΝΔΡΟΥ
ΤΗΛ. 2282071560 ΚΙΝ. 6948176210