

Θέση Δεξαμενών σε διάγραμμα Κτηματολογίου

ΠΕΡΙΦΕΡΕΙΑ ΔΥΤΙΚΗΣ ΜΑΚΕΔΟΝΙΑΣ
Π.Ε. ΚΑΣΤΟΡΙΑΣ
ΔΗΜΟΣ ΚΑΣΤΟΡΙΑΣ
Δ. Ε. Υ. Α. ΚΑΣΤΟΡΙΑΣ

ΤΙΤΛΟΣ ΜΕΛΕΤΗΣ:
ΑΝΤΙΚΑΤΑΣΤΑΣΗ ΕΣΩΤΕΡΙΚΟΥ ΔΙΚΤΥΟΥ
ΥΔΡΕΥΣΗΣ ΠΟΛΗΣ ΚΑΣΤΟΡΙΑΣ
ΤΟΠΟΓΡΑΦΙΚΗ ΜΕΛΕΤΗ

ΟΡΙΖΟΝΤΙΟΓΡΑΦΙΑ ΠΕΡΙΟΧΗΣ ΔΕΞΑΜΕΝΗΣ ΝΤΑΗΛΑΚΗ

Κλίμακα: 1:500 ΦΥΛΛΟ 1 από 1

ΗΜΕΡΟΜΗΝΙΑ: ΙΑΝΟΥΑΡΙΟΣ 2016 ΑΡΙΘ. ΣΧΕΔΙΟΥ: Τ 2

ΜΕΛΕΤΗΤΗΣ: Ο ΜΗΧΑΝΙΚΟΣ ΥΠΟΓΡΑΦΗ ΗΜΕΡΙΑ

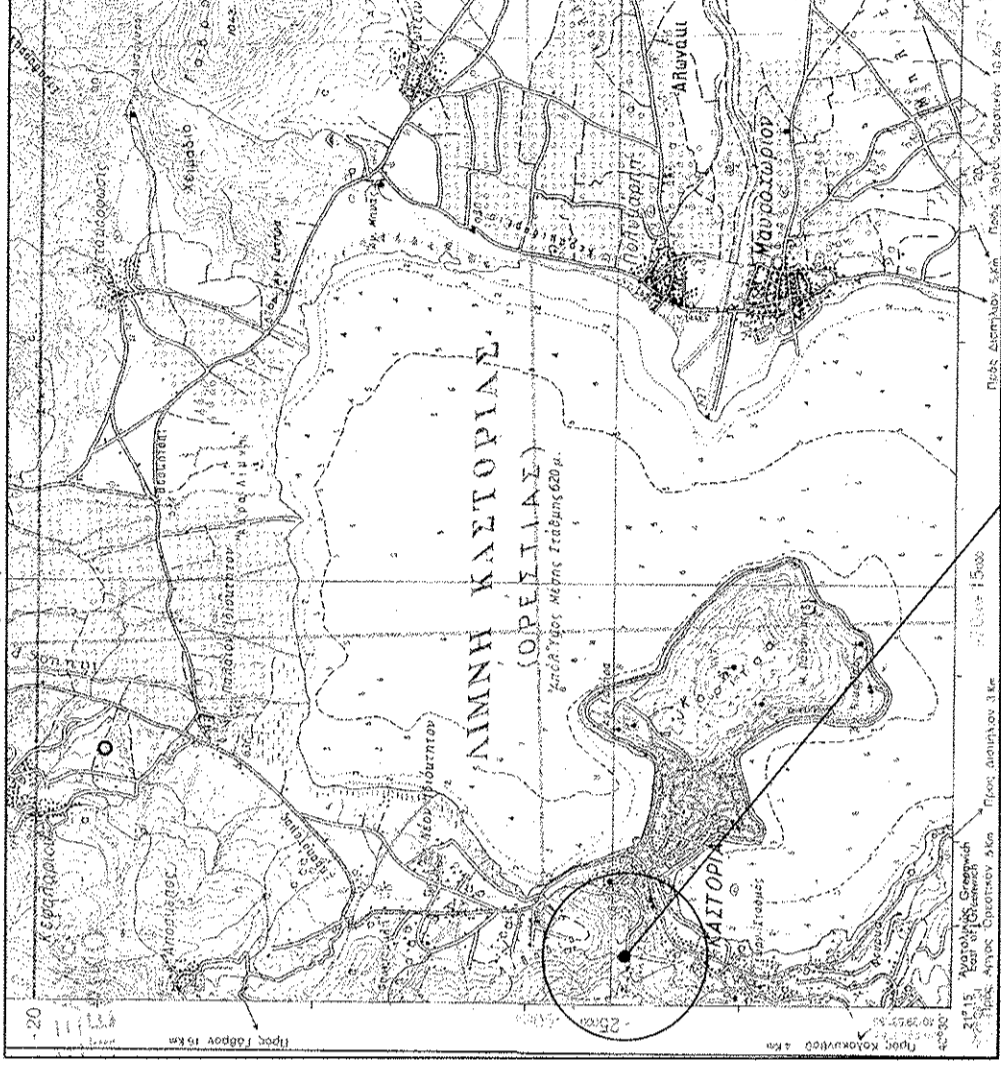
ΜΠΑΤΣΕΛΑΣ ΘΩΜΑΣ
 Τοπογράφος Μηχικός

Ο ΜΕΛΕΤΗΤΗΣ: Ο ΕΠΙΒΛΗΤΗΣ ΜΗΧΑΝΙΚΟΣ ΚΑΣΤΟΡΙΑ

Ο ΠΡΟΪΣΤΗΜΕΝΟΣ Τ.Υ. Δ.Ε.Υ.Α. Καστοριάς Πολιτικός Μηχανικός

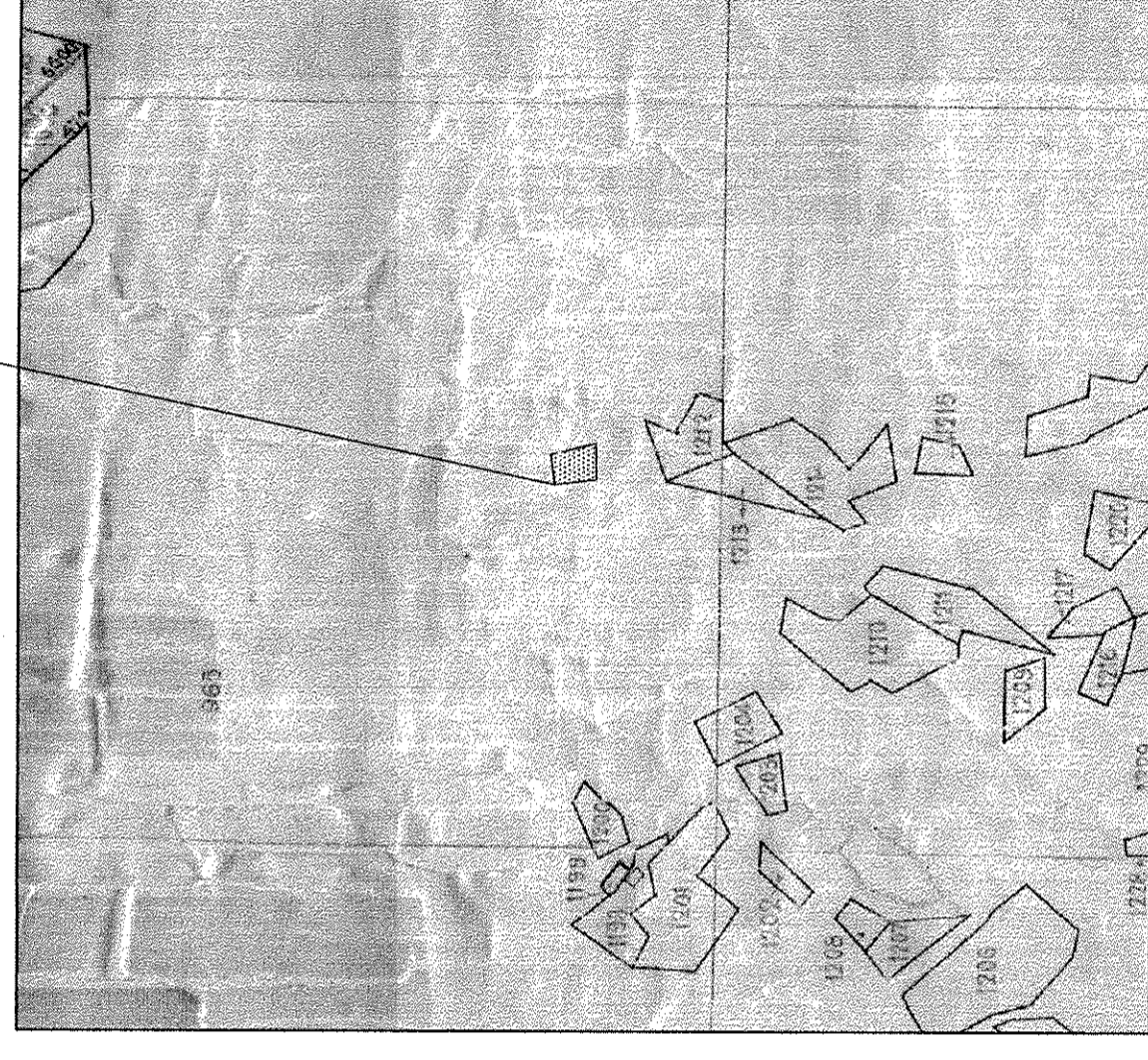
Ο ΠΡΟΪΣΤΗΜΕΝΟΣ Τ.Υ. Δ.Ε.Υ.Α. Καστοριάς Πολιτικός Μηχανικός

Εγκρίθηκε με την απόφαση Δήμου Καστοριάς

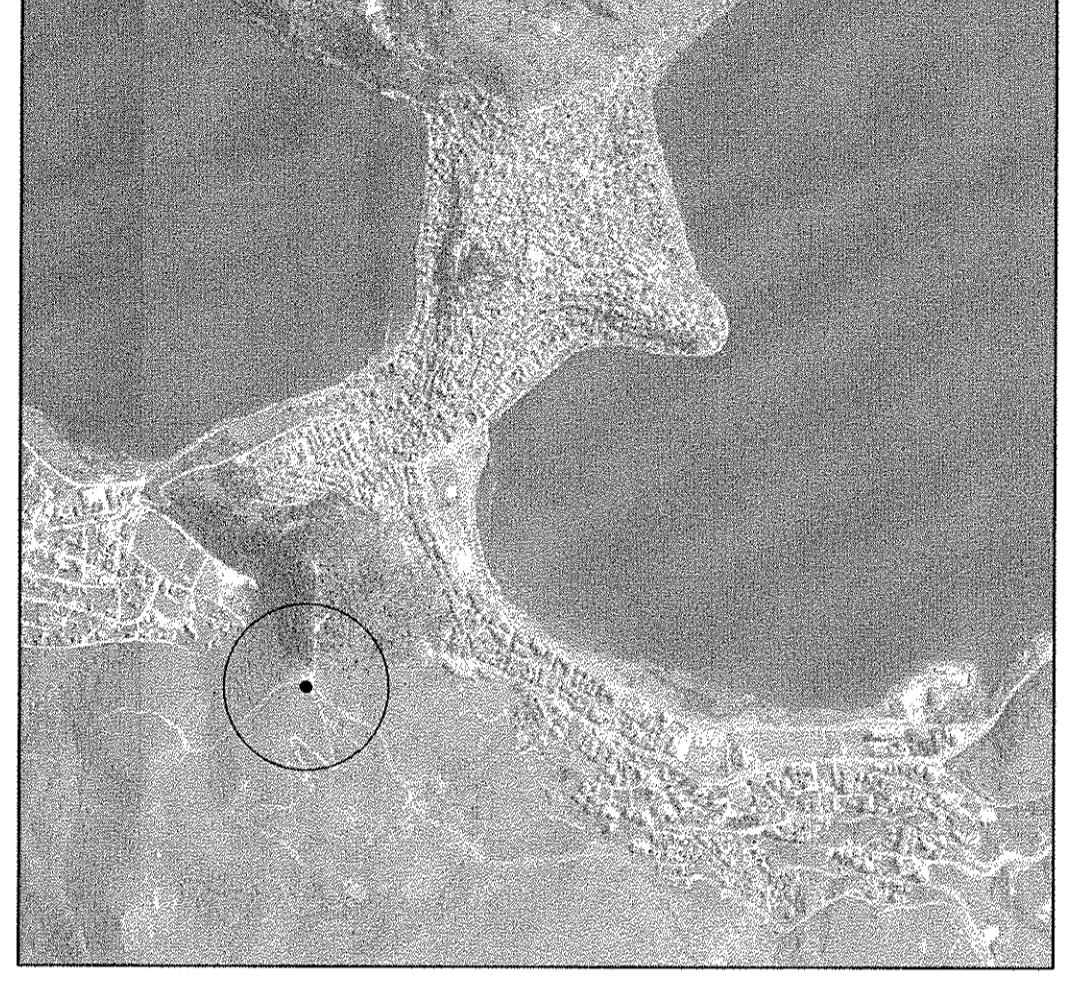


Θέση ΔΕΞΑΜΕΝΗΣ

Απόσταση Χάρτη 1:5.000 Αγρόκτημα Καστοριάς Διανομή 1937



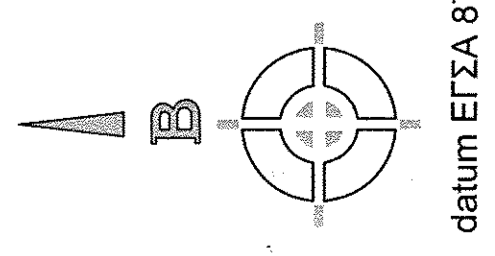
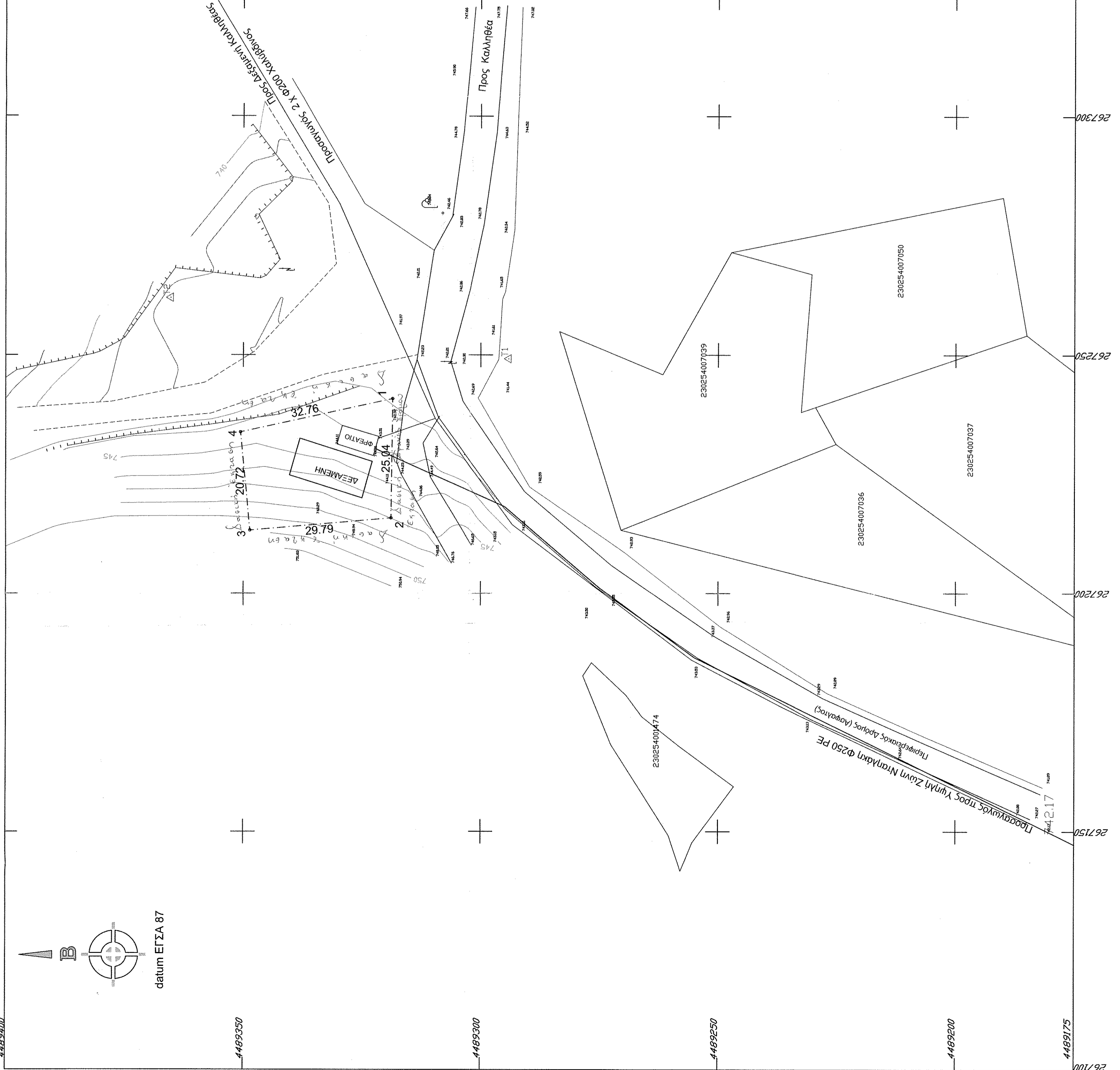
ΑΕΡΟΦΩΤΟΓΡΑΦΙΑ ΠΕΡΙΟΧΗΣ



Α/Α	X	Y	ΑΠΟΣΤΑΣΗ
1	267240.83	4489318.58	---
2	267215.79	4489318.93	25.04
3	267213.23	4489348.61	29.79
4	267233.86	4489350.99	20.72
1	267240.83	4489318.58	32.76

ΕΜΒΛΩΝ 1-2-3-4-1 = 708 Μ²

Υψόμετρο Δαπέδου δεξαμενής Υψηλής ζώνης Νταηλάκη= 745,0 μ.



4489200 4489350 4489500 4489650 4489800 4489950 267100 267150 267200 267250 267300