Θέση γεωτεμαχίου Α.Τ.415 σε Απόσμασμα Φύλλου Χάρτη Γης 1/5000 (φ= 40° 45΄, λ= -2° 15΄)



Απόσμασμα υποχρεωτικού αναδασμού αγροκτήματος Μελίτης 1988-1989

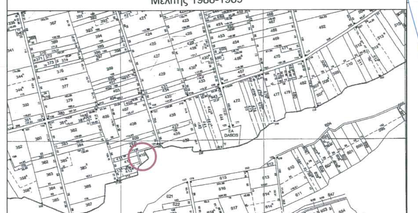

Θέση γεωτεμαχίου 415 αναδασμού Μελίτης σε απόσμασμα δορυφορικής αεροφωτογραφίας

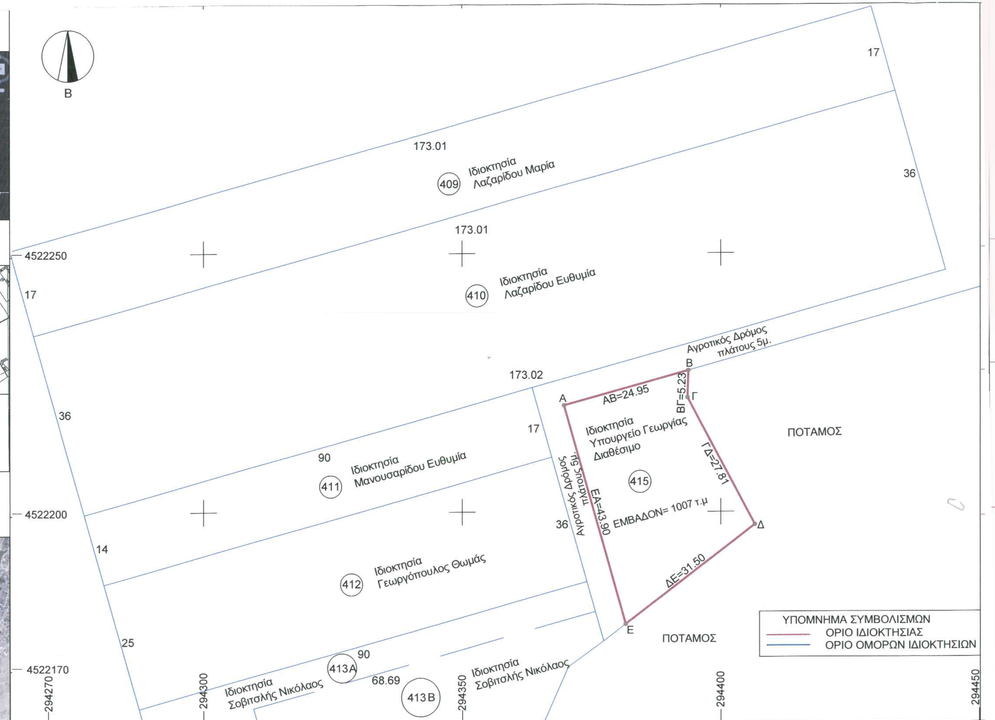

ΣΤΟΙΧΕΙΑ ΑΓΡΟΤΕΜΑΧΙΟΥ ΑΒΓΔΕΑ
ΠΙΝΑΚΑΣ ΣΥΝΤΕΤΑΓΜΕΝΩΝ ΚΟΡΥΦΩΝ ΚΑΙ ΥΠΟΛΟΓΙΣΜΟΣ ΕΜΒΑΔΟΥ ΓΕΩΤΕΜΑΧΙΟΥ

Κορυφή	X	Y	Πλευρά-Μήκος (m)
Α	294369.72	4522220.55	ΑΒ = 24.95
Β	294393.73	4522227.32	ΒΓ = 5.23
Γ	294393.56	4522222.09	ΓΔ = 27.81
Δ	294406.57	4522197.51	ΔΕ = 31.50
Ε	294381.61	4522178.29	ΕΑ = 43.90
Εμβαδό:	1007.00 τ.μ	Περίμετρος:	133.39m

Η αποτύπωση της ιδιοκτησίας έγινε στο κρατικό σύστημα αναφοράς ΠΡΟΒΟΛΗ ΕΓΣΑ 87, ΕΛΛΕΙΨΟΕΙΔΕΣ GRS 80. Η εξάρτηση από το ΕΓΣΑ 87 πραγματοποιήθηκε με σύστημα GPS και κάνοντας χρήση του Ελληνικού συστήματος εντοπισμού HEPOS από τον σταθμό 0028 (ΠΤΟΛΕΜΑΪΔΑ) με συντεταγμένες (303132.656 ,4486822.897,626.477).

ΔΗΛΩΣΗ ΙΔΙΟΚΤΗΤΗ(Ν 4030/2011)

Η κάτωθι υπογράφουσα Γεωργοπούλου Μόρφω δηλώνω ότι:
-Τα όρια του γεωτεμαχίου Α-Β-Γ-Δ-Ε και εμβαδόν Ε=1007τ.μ που βρίσκεται στη Δημοτική Ενότητα Μελίτης του Δήμου Φλώρινας, Π.Ε Φλώρινας υπεδήχθησαν από εμένα και
-ευθύνομαι για την ακρίβεια των δηλουμένων ορίων του γεωτεμαχίου.

η δηλούσα

ΔΗΜΟΣ ΦΛΩΡΙΝΑΣ, Δ.Δ. ΜΕΛΙΤΗΣ
ΟΡΟΙ ΔΟΜΗΣΗΣ ΕΚΤΟΣ ΣΧΕΔΙΟΥ

Π.Δ. 24.05.85 (ΦΕΚ 270Δ 31.05.85)
ΓΕΝΙΚΕΣ ΔΙΑΤΑΞΕΙΣ

ΑΡΤΙΟΤΗΤΑ	Ε = 4.000 τ.μ.
ΜΕΓΙΣΤΟ ΠΟΣΟΣΤΟ ΚΑΛΥΨΗΣ	10% της επιφάνειας του γηπέδου
ΜΕΓΙΣΤΟΣ ΣΥΝΤΕΛΕΣΤΗΣ ΔΟΜΗΣΗΣ	0.2
ΜΕΓΙΣΤΟΣ ΑΡΙΘΜΟΣ ΟΡΟΦΩΝ	2
ΜΕΓΙΣΤΟ ΥΨΟΣ ΟΡΟΦΩΝ	7.5 μ.

ΔΗΛΩΣΗ Ν.651/77

Δηλώνω σύμφωνα με το νόμο για το γεωτεμάχιο με στοιχεία Α-Β-Γ-Δ-Ε-Α και εμβαδόν 1007 τ.μ που βρίσκεται στη Δημοτική Ενότητα Μελίτης του Δήμου Φλώρινας, Π.Ε. Φλώρινας ότι:

-δεν είναι άρτιο και οικοδομήσιμο σύμφωνα με τις ισχύουσες πολεοδομικές διατάξεις
-βρίσκεται εκτός σχεδίου και εκτός ορίων του οικισμού
-δεν εμπίπτει στις διατάξεις του νόμου 1337/83 περί εισφορών σε γη και χρήμα
-εντός αυτού δε διέρχονται εναέριες γραμμές μεταφοράς υψηλής τάσης της ΔΕΗ ή αγωγός φυσικού αερίου
-εντός αυτού και κατά μήκος του προσώπου του γεωτεμαχίου δεν υπάρχουν δέντρα,
-σε απόσταση μικρότερη των 20 μέτρων από αυτό διέρχεται ρέμα.

ο Μηχανικός
ΝΤΩΝΟΣ ΔΗΜ. ΜΙΛΤΙΑΔΗΣ
ΑΓΡΟΝΟΜΟΣ ΤΟΠΟΓΡΑΦΟΣ ΜΗΧΑΝΙΚΟΣ
ΜΕΛΟΣ Τ.Ε.Ε. 24048
ΑΡΙΣΤΟΤΕΛΟΥΣ 4 ΦΛΩΡΙΝΑ
ΤΗΛ. 6973327785
ΑΦΜ 137738306 - ΔΟΥ ΦΛΩΡΙΝΑΣ

ΕΡΓΟΔΟΤΗΣ:
ΓΕΩΡΓΟΠΟΥΛΟΥ ΜΟΡΦΩ

ΕΡΓΟ:
ΑΠΟΤΥΠΩΣΗ ΓΕΩΤΕΜΑΧΙΟΥ
υπ. αριθμ. τεμ.415 ΑΝΑΔΑΣΜΟΥ
ΜΕΛΙΤΗΣ 1988-89

ΘΕΣΗ:
Δ.Δ. ΜΕΛΙΤΗΣ
Δ. ΦΛΩΡΙΝΑΣ
Π.Ε. ΦΛΩΡΙΝΑΣ

ΜΕΛΕΤΗΤΕΣ:
ΝΤΩΝΟΣ Δ. ΜΙΛΤΙΑΔΗΣ
Αγρονόμος & Τοπογράφος Μηχανικός
Απόφοιτος Πολυτεχνικής Σχολής
Α.Π.Θ

ΘΕΜΑ:
ΤΟΠΟΓΡΑΦΙΚΟ ΔΙΑΓΡΑΜΜΑ

ΑΡ. ΣΧΕΔΙΟΥ:
Τ1

ΚΛΙΜΑΚΑ:
1 : 500

Ο ενεργήσας τοπογράφος
ΧΑΤΖΗΙΩΑΝΝΟΥ ΣΤΕΦΑΝΟΣ
ΔΑΣΟΛΟΓΟΣ

ΗΜΕΡΟΜΗΝΙΑ:
ΟΚΤΩΒΡΙΟΣ 2015

ΥΠΟΓΡΑΦΗ-ΣΦΡΑΓΔΑ

ΝΤΩΝΟΣ ΔΗΜ. ΜΙΛΤΙΑΔΗΣ
ΑΓΡΟΝΟΜΟΣ ΤΟΠΟΓΡΑΦΟΣ ΜΗΧΑΝΙΚΟΣ
ΜΕΛΟΣ Τ.Ε.Ε. 24048
ΑΡΙΣΤΟΤΕΛΟΥΣ 4 ΦΛΩΡΙΝΑ
ΤΗΛ. 6973327785
ΑΦΜ 137738306 - ΔΟΥ ΦΛΩΡΙΝΑΣ

ΕΛΕΓΧΟΣ ΥΠΗΡΕΣΙΑΣ

ΘΕΩΡΗΘΗΚΕ
Δ. Φλώρινας αριθ. 4.1.2.2.2
ΕΥΡΩΣ ΝΟΣ 2 1 Ιουλ 2016
Φλώρινα
Ο ΔΑΣΑΡΧΗΣ ΔΑΣΩΝ κ.α.