ΕΜΒΑΔΟΜΕΤΡΗΣΗ ΓΗΠΕΔΟΥ			
ΜΕ ΤΗ ΒΟΗΘΕΙΑ ΤΩΝ ΟΡΘΟΓΩΝΙΚΩΝ ΣΥΝΤΕΤΑΓΜΕΝΩΝ ΤΩΝ ΚΟΡΥΦΩΝ ΤΟΥ			
ΣΗΜΕΙΟ	X	Y	ΠΛΕΥΡΑ
1	292814.966	4522726.816	
2	292843.872	4522710.720	33.09
3	292862.007	4522750.122	43.38
4	292819.907	4522762.052	43.76
1	292814.966	4522726.816	35.58
E= 1486.62 m2			

ΕΜΒΑΔΟΜΕΤΡΗΣΗ ΣΤΑΒΛΟΥ			
ΜΕ ΤΗ ΒΟΗΘΕΙΑ ΤΩΝ ΟΡΘΟΓΩΝΙΚΩΝ ΣΥΝΤΕΤΑΓΜΕΝΩΝ ΤΩΝ ΚΟΡΥΦΩΝ ΤΟΥ			
ΣΗΜΕΙΟ	X	Y	ΠΛΕΥΡΑ
A	292820.972	4522760.349	14.72
B	292835.295	4522756.967	9.65
Z	292833.077	4522747.576	9.19
H	292824.103	4522749.568	9.21
Θ	292823.067	4522740.416	5.58
N	292817.583	4522741.426	19.23
A	292820.972	4522760.349	
E= 189.77 m2			

ΕΜΒΑΔΟΜΕΤΡΗΣΗ ΥΠΟΣΤΕΓΟΥ 1			
ΜΕ ΤΗ ΒΟΗΘΕΙΑ ΤΩΝ ΟΡΘΟΓΩΝΙΚΩΝ ΣΥΝΤΕΤΑΓΜΕΝΩΝ ΤΩΝ ΚΟΡΥΦΩΝ ΤΟΥ			
ΣΗΜΕΙΟ	X	Y	ΠΛΕΥΡΑ
B	292835.295	4522756.967	5.05
Γ	292840.205	4522755.807	4.82
Δ	292839.098	4522751.120	5.05
E	292834.184	4522752.263	4.83
B	292835.295	4522756.967	
E= 24.34 m2			

ΕΜΒΑΔΟΜΕΤΡΗΣΗ ΑΡΜΕΚΤΗΡΙΟΥ			
ΜΕ ΤΗ ΒΟΗΘΕΙΑ ΤΩΝ ΟΡΘΟΓΩΝΙΚΩΝ ΣΥΝΤΕΤΑΓΜΕΝΩΝ ΤΩΝ ΚΟΡΥΦΩΝ ΤΟΥ			
ΣΗΜΕΙΟ	X	Y	ΠΛΕΥΡΑ
N	292817.583	4522741.426	5.58
Θ	292823.067	4522740.416	5.15
I	292822.404	4522735.308	5.82
M	292816.676	4522736.362	5.15
N	292817.583	4522741.426	
E= 29.33 m2			

ΕΜΒΑΔΟΜΕΤΡΗΣΗ ΥΠΟΣΤΕΓΟΥ 2			
ΜΕ ΤΗ ΒΟΗΘΕΙΑ ΤΩΝ ΟΡΘΟΓΩΝΙΚΩΝ ΣΥΝΤΕΤΑΓΜΕΝΩΝ ΤΩΝ ΚΟΡΥΦΩΝ ΤΟΥ			
ΣΗΜΕΙΟ	X	Y	ΠΛΕΥΡΑ
M	292816.676	4522736.362	5.82
I	292822.404	4522735.308	10.20
K	292819.664	4522725.488	4.88
1	292814.966	4522726.816	9.70
M	292816.676	4522736.362	
E= 53.13 m2			

ΑΠΟΣΠΑΣΜΑ ΧΑΡΤΗ ΤΗΣ ΓΥΣ
ΚΛΙΜΑΚΑ 1:5000

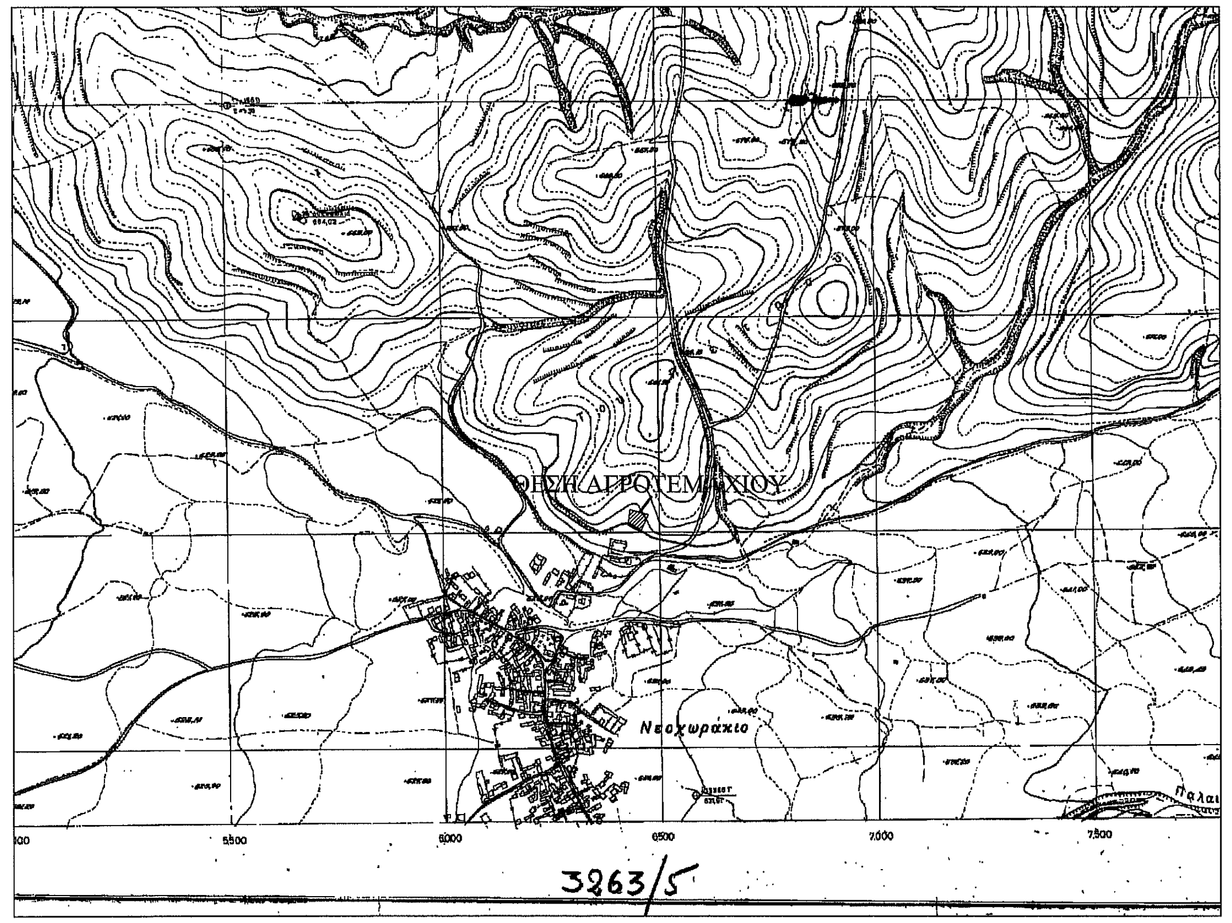

ΑΠΟΣΠΑΣΜΑ ΓΕΝΙΚΟΥ ΧΑΡΤΗ ΦΛΩΡΙΝΑΣ
ΚΛΙΜΑΚΑ 1:50000

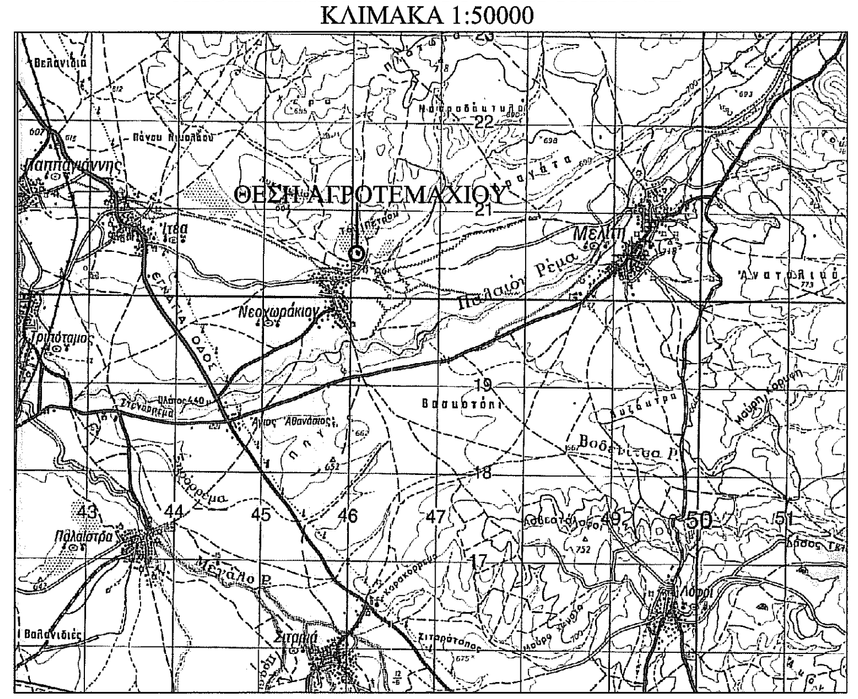

ΑΠΟΣΠΑΣΜΑ ΟΡΘΟΦΩΤΟΓΡΑΦΙΑΣ ΕΘΝΙΚΟΥ ΚΤΗΜΑΤΟΛΟΓΙΟΥ



ΔΗΛΩΣΗ ΜΗΧΑΝΙΚΟΥ(άρθρο 5, Ν651/1977)

Ο υπογράφων Μπραγιάννης Δημήτρης του Χρήστου Πολιτικός Μηχανικός Α.Π.Θ. δηλώνω ότι τα όρια του αγροτεμαχίου υπό στοιχεία (Α,Β,Γ,Δ,Α) υποδείχθηκαν από τον ιδιοκτήτη.

Το αγροτεμάχιο υπό στοιχεία (Α,Β,Γ,Δ,Α) βρίσκεται εκτός σχεδίου πόλεως και εκτός ορίων οικισμού.

Το αγροτεμάχιο είναι μη άρτιο και οικοδομήσιμο σύμφωνα με τις διατάξεις του ν.1337/1983 αλλά εξαιρείται από τις διατάξεις του Ε.Κ.

Ο μηχανικός

Από το αγροτεμάχιο θα διέρχονται γραμμές υψηλής τάσης ΔΕΗ και αγωγός φυσικού αερίου. Βάσει του αγροτεμαχίου δεν υπάρχουν άλλες γραμμές υπόγειες.

ΔΗΜΗΤΡΗΣ ΧΡ. ΜΠΡΑΓΙΑΝΝΗΣ
ΔΙΠΛΩΜΑΤΟΥΧΟΣ ΠΟΛΙΤΙΚΟΣ ΜΗΧΑΝΙΚΟΣ Α.Π.Θ
ΜΕΛΟΣ Τ.Ε.Ε. ΑΡΙΘΜΟΣ ΜΗΤΡΩΟΥ 117800
25ΗΣ ΜΑΡΤΙΟΥ 9 ΦΛΩΡΙΝΑ - ΤΗΛ. 6973249691
Α.Φ.Μ. 147305[illegible] Δ.Ο.Υ. ΦΛΩΡΙΝΑΣ

ΔΗΛΩΣΗ ΙΔΙΟΚΤΗΤΗ

Ο υπογράφων Παράσχος Σταύρος του Αθανασίου ιδιοκτήτης του αγροτεμαχίου με στοιχεία (Α,Β,Γ,Δ,Α) δηλώνω οτι υπέδειξα τα όρια του αγροτεμαχίου μου και είναι τα ορθά.

Ο Ιδιοκτήτης

Παράσχος Σταύρος

ΕΡΓΟΔΟΤΕΣ

ΠΑΡΑΣΧΟΣ ΣΤΑΥΡΟΣ του ΑΘΑΝΑΣΙΟΥ

ΕΡΓΟ

ΑΠΟΤΥΠΩΣΗ ΟΙΚΟΠΕΔΟΥ

ΘΕΣΗ

Τ.Κ. ΝΕΟΧΩΡΑΚΙΟΥ - Δ. ΦΛΩΡΙΝΑΣ - Ν. ΦΛΩΡΙΝΑΣ

ΜΕΛΕΤΗΤΗΣ

ΜΠΡΑΓΙΑΝΝΗΣ ΔΗΜΗΤΡΗΣ του ΧΡΗΣΤΟΥ
ΠΟΛΙΤΙΚΟΣ ΜΗΧΑΝΙΚΟΣ Α.Π.Θ.

ΘΕΜΑ ΣΧΕΔΙΟΥ

ΤΟΠΟΓΡΑΦΙΚΟ ΔΙΑΓΡΑΜΜΑ

Ο ενεργήσας την ανωσφία
ΧΑΤΖΗΔΑΝΙΗΛ ΣΤΕΦΑΝΟΣ
ΔΑΣΟΛΟΓΟΣ

ΑΡΙΘΜΟΣ ΣΧΕΔΙΟΥ

Τ-1

ΚΛΙΜΑΚΑ: **1:100**

ΧΡΟΝΟΣ ΜΕΛΕΤΗΣ: **Δεκέμβριος 2015**

ΘΕΩΡΗΣΗ

ΘΕΩΡΗΘΗΚΕ
Αφορά στο ... 12.8Μ
Άνευρον ...
Θεσσαλονίκη ... 31 / 3 / 2016
Διεύθυνση Δασικών Αναλύσεων α.α.
ΠΑΠΑΔΟΠΟΥΛΟΣ ΝΑΥΠΑΚΤΙΟΣ

ΣΦΡΑΓΙΔΑ

ΔΗΜΗΤΡΗΣ ΧΡ. ΜΠΡΑΓΙΑΝΝΗΣ
ΔΙΠΛΩΜΑΤΟΥΧΟΣ ΠΟΛΙΤΙΚΟΣ ΜΗΧΑΝΙΚΟΣ Α.Π.Θ
ΜΕΛΟΣ Τ.Ε.Ε. ΑΡΙΘΜΟΣ ΜΗΤΡΩΟΥ 117800
25ΗΣ ΜΑΡΤΙΟΥ 9 ΦΛΩΡΙΝΑ - ΤΗΛ. 6973249691
Α.Φ.Μ. 147305[illegible] Δ.Ο.Υ. ΦΛΩΡΙΝΑΣ