



Υπόμνημα / Legend

Ορια Δασαρχείων/
Forest Authorities' Boundaries

Υπόμνημα Πράξης Χαρακτηρισμού/ Forest Characterization Legend

Προς Χαρακτηρισμό Εκτάσεις και Δρόμοι (Ει)

Ήδη Χαρακτηρισμένες εκτάσεις που εμπίπτουν σε Προγενέστερες Πράξεις Χαρακτηρισμού (Πι)

ΠΙΝΑΚΑΣ ΣΥΝΤΕΤΑΓΜΕΝΩΝ ΚΟΡΥΦΩΝ ΠΟΛΥΓΩΝΩΝ ΠΡΑΞΗΣ ΧΑΡΑΚΤΗΡΙΣΜΟΥ (ΕΓΣΑ '87)

Έκταση Ε1
Εμβαδόν: 4274,34 τ.μ

Α/Α	X	Y
1	410900.36	4515705.76
2	410926.34	4515696.54
3	410929.97	4515694.15
4	410940.02	4515677.20
5	410945.12	4515677.02
6	410943.35	4515670.93
7	410943.56	4515670.50
8	410946.20	4515664.14
9	410946.28	4515663.93
10	410946.36	4515663.69
11	410948.39	4515657.10
12	410948.50	4515656.64
13	410949.90	4515649.89
14	410949.93	4515649.75
15	410949.97	4515649.43
16	410950.72	4515642.57
17	410950.75	4515642.10
18	410950.85	4515635.17
19	410950.84	4515634.74
20	410950.28	4515627.86
21	410950.22	4515627.40
22	410949.02	4515620.61
23	410948.92	4515620.14
24	410947.08	4515613.50
25	410947.01	4515613.27
26	410920.75	4515733.25
27	410920.68	4515733.06
28	410919.41	4515727.18
29	410918.20	4515726.71
30	410915.36	4515721.14
31	410915.23	4515720.91
32	410915.10	4515720.68
33	410911.70	4515715.45
34	410911.40	4515715.03
35	410907.45	4515710.12
36	410907.14	4515709.77
37	410904.87	4515707.48

Έκταση Ε2
Εμβαδόν: 33,35 τ.μ

Α/Α	X	Y
38	395423.36	4509837.92
39	395422.37	4509837.78
40	395422.37	4509837.77
41	395425.20	4509838.04
81	395425.66	4509838.09
80	395426.75	4509828.18

Έκταση Ε3
Εμβαδόν: 16452,13 τ.μ

Α/Α	X	Y
42	374839.12	4509335.70
43	374827.26	4509314.17
44	374862.54	4509228.92
45	375095.78	4509166.75
46	375166.17	4509116.03
47	375219.97	4509139.65
48	375220.40	4509139.45
49	375225.32	4509136.92
50	375198.99	4509118.39
51	375198.69	4509118.20
52	375194.82	4509115.88
53	375194.23	4509115.59
54	375190.11	4509113.84
55	375189.87	4509113.75
56	375189.45	4509113.62
57	375185.12	4509112.47
58	375184.70	4509112.38
59	375184.43	4509112.34
60	375179.99	4509111.80
61	375179.34	4509111.77
62	375174.82	4509111.85
63	375174.12	4509111.91
64	375169.87	4509112.63
65	375169.03	4509112.78
66	375164.75	4509114.10
67	375164.51	4509114.18
68	375164.10	4509114.32
69	375160.04	4509116.25
70	375159.73	4509116.41
71	374471.09	4509499.76
72	374476.65	4509499.63
73	374481.64	4509499.52
74	374504.42	4509498.99
75	374506.29	4509498.95
76	374508.19	4509499.00
77	374508.32	4509499.00
78	374523.64	4509498.58
79	374523.98	4509498.54

Έκταση Π1
Εμβαδόν: 466,98 τ.μ

Α/Α	X	Y
80	395426.75	4509828.18
81	395425.66	4509838.09
82	395466.46	4509841.75
83	395471.43	4509842.19
84	395472.56	4509831.80

Έκταση Π2
Εμβαδόν: 20,56 τ.μ

Α/Α	X	Y
38	395423.36	4509837.92
39	395422.37	4509837.78
86	395420.23	4509837.59
85	395421.37	4509827.76

Έκταση Π3
Εμβαδόν: 1318,50 τ.μ

Α/Α	X	Y
87	383208.42	4507418.45
88	383203.51	4507417.53
89	383202.11	4507475.41
90	383221.92	4507476.53
91	383230.82	4507422.65
92	383225.91	4507421.72

Έκταση Π4
Εμβαδόν: 1975,39 τ.μ

Α/Α	X	Y
93	383208.35	4507272.41
94	383205.47	4507312.14
95	383210.45	4507313.14
96	383242.99	4507319.63
97	383247.88	4507320.61
98	383247.91	4507320.48
99	383258.57	4507275.16

Έκταση Π5
Εμβαδόν: 12627,52 τ.μ

Α/Α	X	Y
42	374839.12	4509335.70
43	374827.26	4509314.17
44	374862.54	4509228.92
45	375095.78	4509166.75
46	375166.17	4509116.03
47	375219.97	4509139.65
48	375220.40	4509139.45
49	375225.32	4509136.92
50	375198.99	4509118.39
51	375198.69	4509118.20
52	375194.82	4509115.88
53	375194.23	4509115.59
54	375190.11	4509113.84
55	375189.87	4509113.75
56	375189.45	4509113.62
57	375185.12	4509112.47
58	375184.70	4509112.38
59	375184.43	4509112.34
60	375179.99	4509111.80
61	375179.34	4509111.77
62	375174.82	4509111.85
63	375174.12	4509111.91
64	375169.87	4509112.63
65	375169.03	4509112.78
66	375164.75	4509114.10
67	375164.51	4509114.18
68	375164.10	4509114.32
69	375160.04	4509116.25
70	375159.73	4509116.41
71	374471.09	4509499.76
72	374476.65	4509499.63
73	374481.64	4509499.52
74	374504.42	4509498.99
75	374506.29	4509498.95
76	374508.19	4509499.00
77	374508.32	4509499.00
78	374523.64	4509498.58
79	374523.98	4509498.54

ΔΑΣΑΡΧΕΙΟ ΘΕΣΣΑΛΟΝΙΚΗΣ

Συνημμένο στο με αριθμό 21960/30-03-2016 έγγραφό μας.

Ο Αναπληρωτής Δασάρχης Θεσσαλονίκης

Αγγελίδου Ελένη
Δασολόγος

Θεσσαλονίκη, 30-03-2016
Ελέγχθηκε, η εισηγήτρια

Φλοιβίη Μελά
Δασολόγος-Περιβαλλοντολόγος

Ο ΣΥΝΤΑΞΑΣ

ΓΕΩΡΓΙΟΣ Α. ΔΑΣΙΑΔΟΠΟΥΛΟΣ
ΓΕΩΛΟΓΟΣ-ΟΡΥΚΤΟΛΟΓΟΣ
ΜΕ ΕΙΔΙΚΕΥΣΗ ΕΡΓΟΛΗΨΙΑ ΑΣΟΕ,
ΤΑΞΗ ΑΠΟΦΟΙΤΗΣΗΣ ΑΕΙ ΚΑΙ ΕΜΠΕΙΡΙΑΣ
ΑΡΙΘ.ΜΕΛΕΤΗΣΑΣ ΔΙ ΠΤΥΧΙΟΥΧΟΥ: 19/2442

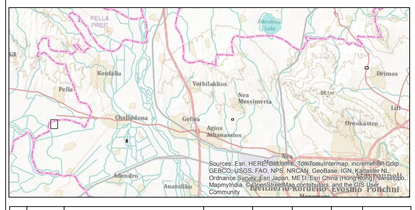

REV NO ΑΝΑΘ Α/Α	DATE ΗΜΕΡΟΜΗΝΙΑ	PURPOSE OF ISSUE ΣΚΟΠΟΣ ΕΚΔΟΣΗΣ	CREATED BY ΔΗΜΙΟΥΡΓΗΜΕ ΑΠΟ	CHECKED BY ΕΛΕΓΧΘΗΚΕ ΑΠΟ	APPROVED BY ΕΓΚΡΙΘΗΚΕ ΑΠΟ	DATE ΗΜΕΡΟΜ.	ACCEPTED BY ΕΓΙΝΕ ΑΠΟΔΟΧΤΟ ΑΠΟ
00	2016-01-15	ΕΚΔΟΣΗ ΓΙΑ ΠΛΗΡΟΦΟΡΗΣΗ	CNT	KAE	BAK		
0A	2015-11-05	ΕΚΔΟΣΗ ΓΙΑ ΑΝΑΘΕΩΡΗΣΗ	CNT	KAE	BAK		
			CONTRACTOR ΑΝΑΔΟΧΟΣ			TSP East ΠΤΥ Ανατολή	

COMPANY/ ΕΤΑΙΡΕΙΑ
TRANS ADRIATIC PIPELINE AG

PROJECT TITLE / ΤΙΤΛΟΣ ΕΡΓΟΥ
TRANS ADRIATIC PIPELINE
ΔΙΑΔΡΙΑΤΙΚΟΣ ΑΓΩΓΟΣ ΦΥΣΙΚΟΥ ΑΕΡΙΟΥ

CERTIFIED ENGINEER
ΑΔΕΙΟΧΟΣ ΜΗΧΑΝΙΚΟΣ

DATE ΗΜΕΡ.ΥΛΗ | APPROVED BY ΕΓΚΡΙΘΗΚΕ ΑΠΟ

DOCUMENT TITLE / ΤΙΤΛΟΣ ΕΓΓΡΑΦΟΥ
FOREST CHARACTERIZATION MAP OF THESSALONIKI FORESTRY AUTHORITY/ ΧΑΡΤΗΣ ΠΡΑΞΗΣ ΧΑΡΑΚΤΗΡΙΣΜΟΥ ΔΑΣΑΡΧΕΙΟΥ ΘΕΣΣΑΛΟΝΙΚΗΣ

Company Representative Εκπρόσωπος Εταιρείας : Turid Thomnoddsen	Scale Κλίμακα	Sheet Φύλλο	1 από 1
Company Reference Κωδικός Εταιρείας : C201	Document-No. Αρ. Εγγράφου	at. Συντρ.	Rev. Αναθ.
TSPE Representative Εκπρόσωπος ΠΤΥΑ : Elisabeth Schmidt	GPL00 - EXG - 620 - Y - TAB - 0006	00	00
Document Originator Δημιουργός Εγγράφου : Χριστίνα Ντίκα	Location Originating Company System Code Discipline Document Type Sequence Number	Attachment	Revision
	Φάση Κωδικός Μελετητή Κωδ. Συστήμ. Τύπος Εγγράφου Σειριακός Αριθμός	Συνημμένο	Αναθεώρ.
Vendor Doc.ID Κωδικός Σχεδίου Μελετητή :	ISO-FILE NAME ΟΝΟΜΑ ΑΡΧΕΙΟΥ	ORIGINAL SIZE ΠΡΩΤ. ΜΕΓΕΘΟΣ	Size ΜΕΓΕΘΟΣ