ΒΕΒΑΙΩΣΗ ΜΗΧΑΝΙΚΟΥ

Η κάτωθι υπογεγραμμένη Κροντήρη Δήμητρα του Γεωργίου βεβαιώνω ότι το διάγραμμα είναι συμβατό ως προς το σχήμα, τα όρια και το εμβαδόν του ακινήτου, προς τις αντίστοιχες καταχωρήσεις στο κτηματολογικό διάγραμμα του ακινήτου, σύμφωνα με τα οριζόμενα στο άρθρο 3α του 2664/1998. Οι συντεταγμένες που αναφέρονται στο Τοπογραφικό Διάγραμμα είναι στο Ελληνικό Γεωδετικό Σύστημα Αναφοράς 1978 (Ε.Γ.Σ.Α. 87). Η εξάρτηση από το ΕΓΣΑ 87 πραγματοποιήθηκε με παρατήρηση που διεξήχθησαν την 20 - 11 - 2015 και στο χρονικό διάστημα από 9,00 π.μ. έως 11,00 π.μ. κάνοντας χρήση του σταθμού RTCM-Ref 0058 του δικτύου HEPOS.

Η ΜΗΧΑΝΙΚΟΣ

ΚΡΟΝΤΗΡΗ Γ. ΔΗΜΗΤΡΑ
ΠΟΛΙΤΙΚΟΣ ΜΗΧΑΝΙΚΟΣ
ΜΕΛΟΣ Τ.Ε.Ε. ΑΡ. ΜΗΤΡ. 8732
ΕΡΜΟΥ 2 - ΚΑΜ. ΒΟΥΡΛΑ
ΤΗΛ. 22350 22864 / 6937155917
Α.Φ.Μ. 046782754 ΔΟΥ ΛΑΜΙΑΣ

ΔΗΛΩΣΗ ΜΗΧΑΝΙΚΟΥ Ν.651/77

Η κάτωθι υπογεγραμμένη Κροντήρη Δήμητρα του Γεωργίου κάτοικος Καμένων Βούρλων οδός Ερμού 2, δηλώνω ότι οικόπεδο (1,2,3,4,....,17,1) με εμβαδόν 3035,42 τ.μ. ιδιοκτησίας Δημ.Δσημ & Ευμορφιας Αλεξοπουλου που βρίσκεται εκτός σχεδίου πόλεως, εκτος ζωνης 500,0 μ επι αγροτικης οδου του Τ.Δ.Ροδιτσας,εκτος σχεδιου εκτος ζωνης στην περιοχη"Ξηροπηγαδο" της κτηματικης περιφερειας Φθιωτιδας δεν είναι άρτιο και οικοδομήσιμο σύμφωνα με τις ισχύουσες πολεοδομικές διατάξεις και μπορεί να μεταβιβαστεί.
Δεν οφείλει δε εισφορά σε γη και χρήμα σύμφωνα με στις διατάξεις του Ν. 1337/83 περι εισφοράς σε γή και χρήμα.
Τα όρια υποδείχθησαν από τον ιδιοκτήτη.

ΟΙ ΙΔΙΟΚΤΗΤΕΣ

Δημ. Παπαδάμου

ΙΑΝΟΥΑΡΙΟΣ 2016
Η ΔΗΛΟΥΣΑ ΜΗΧΑΝΙΚΟΣ

Εμβαδόν Οικοπέδου
Υπολογισμός Εμβαδού με Ορθογώνιες Συντεταγμένες

	ΑΑ	Σημείο	Χ	Υ	Πλευρά(m)
1	1	1	365406.00	4304304.82	3.84
2	2	2	365409.83	4304304.92	6.12
3	3	3	365415.69	4304303.13	6.06
4	4	4	365421.51	4304301.47	1.71
5	5	5	365423.17	4304301.04	3.18
6	6	6	365426.33	4304300.64	1.40
7	7	7	365427.72	4304300.52	4.41
8	8	8	365432.12	4304300.87	3.84
9	9	9	365435.75	4304302.13	5.79
10	10	10	365440.45	4304305.51	10.60
11	11	11	365442.51	4304295.11	2.21
12	12	12	365442.50	4304292.90	21.11
13	13	13	365440.50	4304271.90	20.57
14	14	14	365438.42	4304251.43	39.87
15	15	15	365434.41	4304211.77	31.62
16	16	16	365403.22	4304216.97	83.84
17	17	17	365405.96	4304300.77	4.05
18	1	1	365406.00	4304304.82	

Εμβαδόν Οικοπέδου Ε =3035.42m²

ΟΡΟΙ ΔΟΜΗΣΗΣ:

ΕΚΤΟΣ ΟΡΙΩΝ ΟΙΚΙΣΜΟΥ (Π.Δ. 24.05.1985-ΦΕΚ 270/Δ/31.05.1985 & Ν.3213-ΦΕΚ 308Α/31.12.2003)

Αρτιοτητα κατα κανονα: (για προαστιο σε κανονισμενο δρομο)
Εμβαδον=4000 μ. - Προσωπο=20.00μ.
(για προαστια σε Διεθνες,Εθνικες,Επαρχιακες,Δημοτικες και Κοινοτικες οδους ως και σε εγκαταλελειμενα τμηματα τους και σε αδιαμορφωτους χειμαρρο)
Εμβαδον=4000 μ. - Προσωπο=45.00μ. - Βαθος=90.00μ.

Αρτιοτητα κατα περιπτωση: (για προαστια σε δρομο)
Εμβαδον=4000 τ.μ. (προ 31.12.2003)
(για προαστια σε Διεθνες,Εθνικες,Επαρχιακες,Δημοτικες και Κοινοτικες οδους ως και σε εγκαταλελειμενα τμηματα τους και σε αδιαμορφωτους χειμαρρο)
Εμβαδον=2000 τ.μ. - Προσωπο=25.00μ.- Βαθος=40.00μ. (προ 17.10.1978)
Εμβαδον=1200 τ.μ. - Προσωπο=20.00μ.- Βαθος=35.00μ. (προ 12.09.1964)
Εμβαδον=700 τ.μ. - Προσωπο=15.00μ.- Βαθος=15.00μ. (προ 10.11.1982)
(εντος ζωνης πολεων και οικισμων & προ 24.04.1977)
Εμβαδον=2000 τ.μ.

(ΟΡΟΙ ΔΟΜΗΣΗΣ ΓΙΑ ΚΑΤΟΙΚΙΑ)

Συντελεστης δομησης: (για γειτνιαση με εμβαδον ανω 4.000τ.μ.)
α.δ.=0.20 Μεγιστο δομησιμο = 200τ.μ.
(για γειτνιαση με εμβαδον απο 4000τ.μ. εως 8000τ.μ.)
Δομησιμο = 200τ.μ. + (Εμβ.Γειτνιασης-4000) χ 0.02
(για γειτνιαση με εμβαδον απο 8000τ.μ. και ανω)
Δομησιμο = 280τ.μ. + (Εμβ.Γειτνιασης-8000) χ 0.01
Μεγιστο δομησιμο=400 τ.μ.

Υψος κτισματος: 7.50μ. (δυο ορофοι)
Καλυψη: 10%

ΑΠΟΣΠΑΣΜΑ ΧΑΡΤΗ Γ.Υ.Σ.

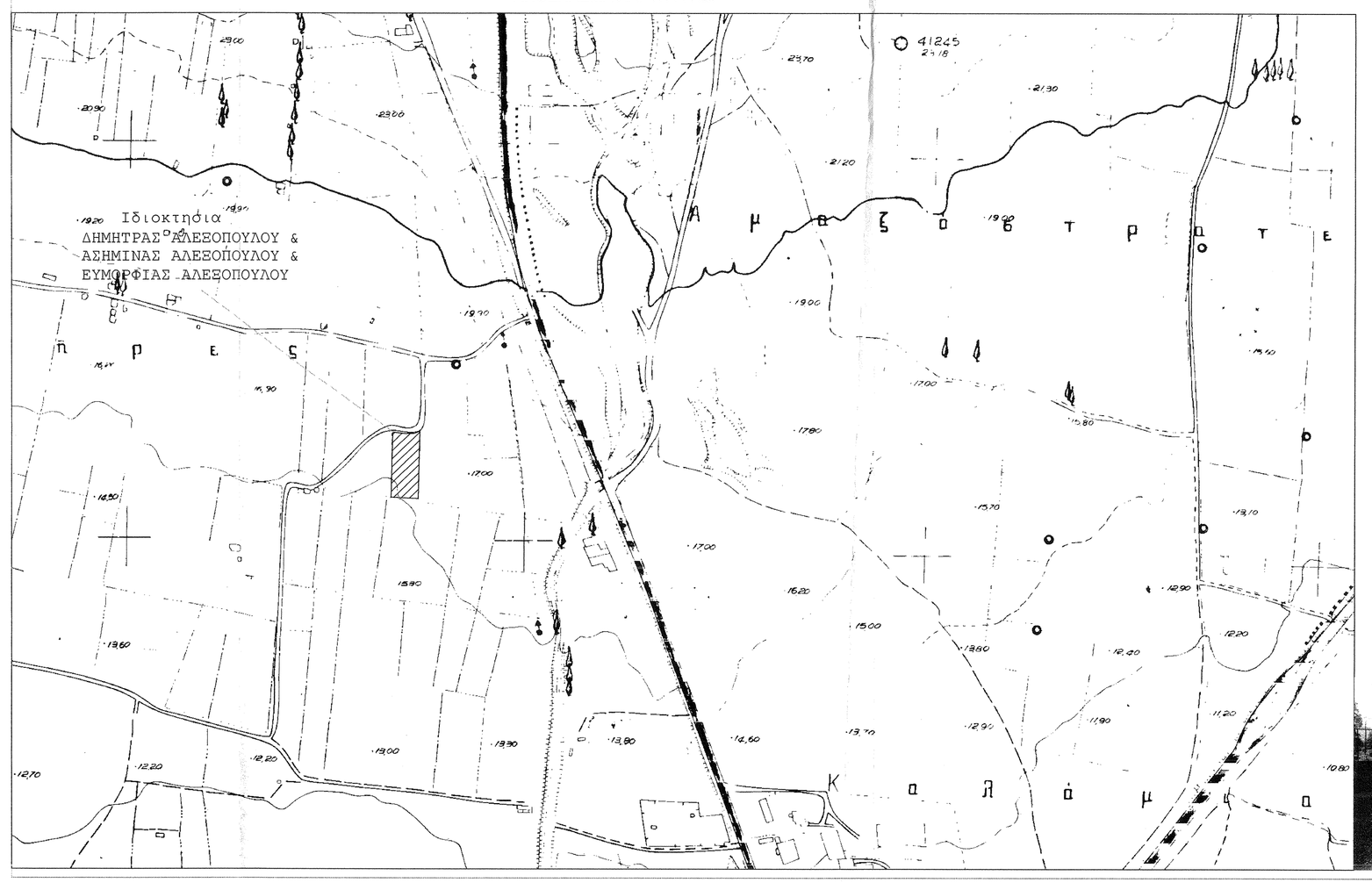

Φωτ.απο Θεση 1



Αγροτικος Δρομος Πλ.

Θεση Ενδεικτικης Φωτ.1

Μαντρα απο Ο.Σ.

Μετ.Πασσαλος

Μετ.Πασσαλος

Διοδος Ιδ.Χ.Θεοχαρη

Μετ.Πασσαλος

Μετ.Πασσαλος

Ιδιοκτησια Θεοχαρη Χρηστου

Μαντρα απο Ο.Σ.

Ιδιοκτησια Χαρ. Καραντζαβελου

Ιδιοκτησια
ΔΗΜΗΤΡΑΣ ΑΛΕΞΟΠΟΥΛΟΥ &
ΑΣΗΜΙΝΑΣ ΑΛΕΞΟΠΟΥΛΟΥ &
ΕΥΜΟΡΦΙΑΣ ΑΛΕΞΟΠΟΥΛΟΥ
Εμβ:3035.42m²

Ιδιοκτησια Στεργιανου

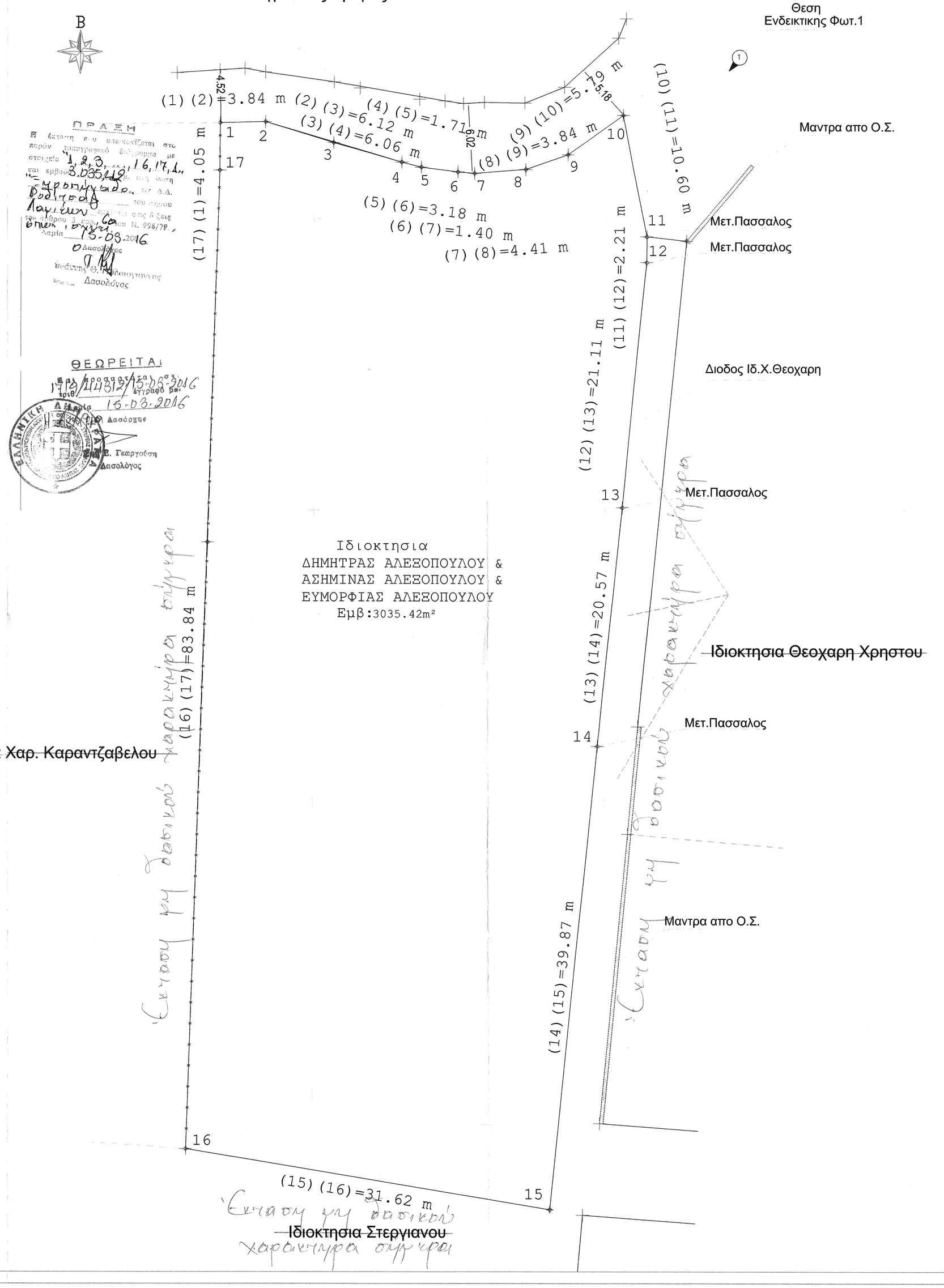

ΥΠΟΜΝΗΜΑ ΑΠΟΣΤΑΣΕΩΝ ΓΕΩΤΕΜΑΧΙΟΥ

Αποσταση απο Οριο πλησιεστερου Ρ.Σ. η' Οικισμου (Ροδιτσας)
Α1=1160,92 μ.

Αποσταση απο Αιγιαλο
Α2=7443,51 μ

Αποσταση απο αξονα Ν.Ε.Ο.(ΠΑΘΕ):
Α3=1004,55 μ

Αποσταση απο Ε.Ο./Λιβαδειας-Λαμιας:
Α4=185,715 μ

ΤΕΧΝΙΚΟ ΓΡΑΦΕΙΟ
ΚΡΟΝΤΗΡΗ ΔΗΜΗΤΡΑ

ΕΡΜΟΥ 2 -ΚΑΜΕΝΑ ΒΟΥΡΛΑ -ΤΗΛ& FAX 2235022864

ΙΔΙΟΚΤΗΤΗΣ :	ΔΗΜΗΤΡΑ ΑΛΕΞΟΠΟΥΛΟΥ ΣΥΖ ΛΕΩΝΙΔΑ ΠΑΠΑΣΤΑΜΟΥΛΗ
	ΑΣΗΜΙΝΑ ΑΛΕΞΟΠΟΥΛΟΥ ΧΗΡΑ ΑΛΚΙΒΙΑΔΟΥ ΠΑΠΑΛΟΥΚΑ
	ΕΥΜΟΡΦΙΑ ΑΛΕΞΟΠΟΥΛΟΥ ΣΥΖ ΧΡΗΣΤΟΥ ΑΝΑΓΝΩΣΤΟΠΟΥΛΟΥ
ΘΕΣΗ:	ΕΚΤΟΣ ΣΧΕΔΙΟΥ ΠΟΛΕΩΣ,ΕΚΤΟΣ ΖΩΝΗΣ 500.0 μ ΣΤΗ ΘΕΣΗ "ΞΗΡΟΠΗΓΑΔΟ" ΟΙΚΙΣΜΟΥ ΡΟΔΙΤΣΑΣ,Ν.ΦΘΙΩΤΙΔΑΣ,ΠΕΡ.ΣΤ.ΕΛΛΑΔΑΣ
ΕΡΓΟ :	ΑΠΟΤΥΠΩΣΗ ΟΙΚΟΠΕΔΟΥ-ΕΓΚΡΙΣΗ ΔΑΣΑΡΧΕΙΟΥ

ΑΡΧΙΤΕΚΤΟΝΙΚΗ ΜΕΛΕΤΗ	ΑΡ. ΣΧΕΔΙΟΥ
ΤΙΤΛΟΣ ΣΧΕΔΙΟΥ ΤΟΠΟΓΡΑΦΙΚΟ ΔΙΑΓΡΑΜΜΑ	T1

ΚΛΙΜΑΚΑ : 1/200	ΗΜΕΡΟΜΗΝΙΑ : ΙΑΝΟΥΑΡΙΟΣ 2016
ΜΕΛΕΤΗΤΗΣ :	ΔΗΜΗΤΡΑ ΚΡΟΝΤΗΡΗ

ΣΦΡΑΓΙΔΑ/ΥΠΟΓΡΑΦΗ

ΚΡΟΝΤΗΡΗ Γ. ΔΗΜΗΤΡΑ
ΠΟΛΙΤΙΚΟΣ ΜΗΧΑΝΙΚΟΣ
ΜΕΛΟΣ Τ.Ε.Ε. ΑΡ. ΜΗΤΡ. 8732
ΕΡΜΟΥ 2 - ΚΑΜ. ΒΟΥΡΛΑ
ΤΗΛ. 22350 22864 - 6937155917
Α.Φ.Μ. 046782754 ΔΟΥ ΛΑΜΙΑΣ