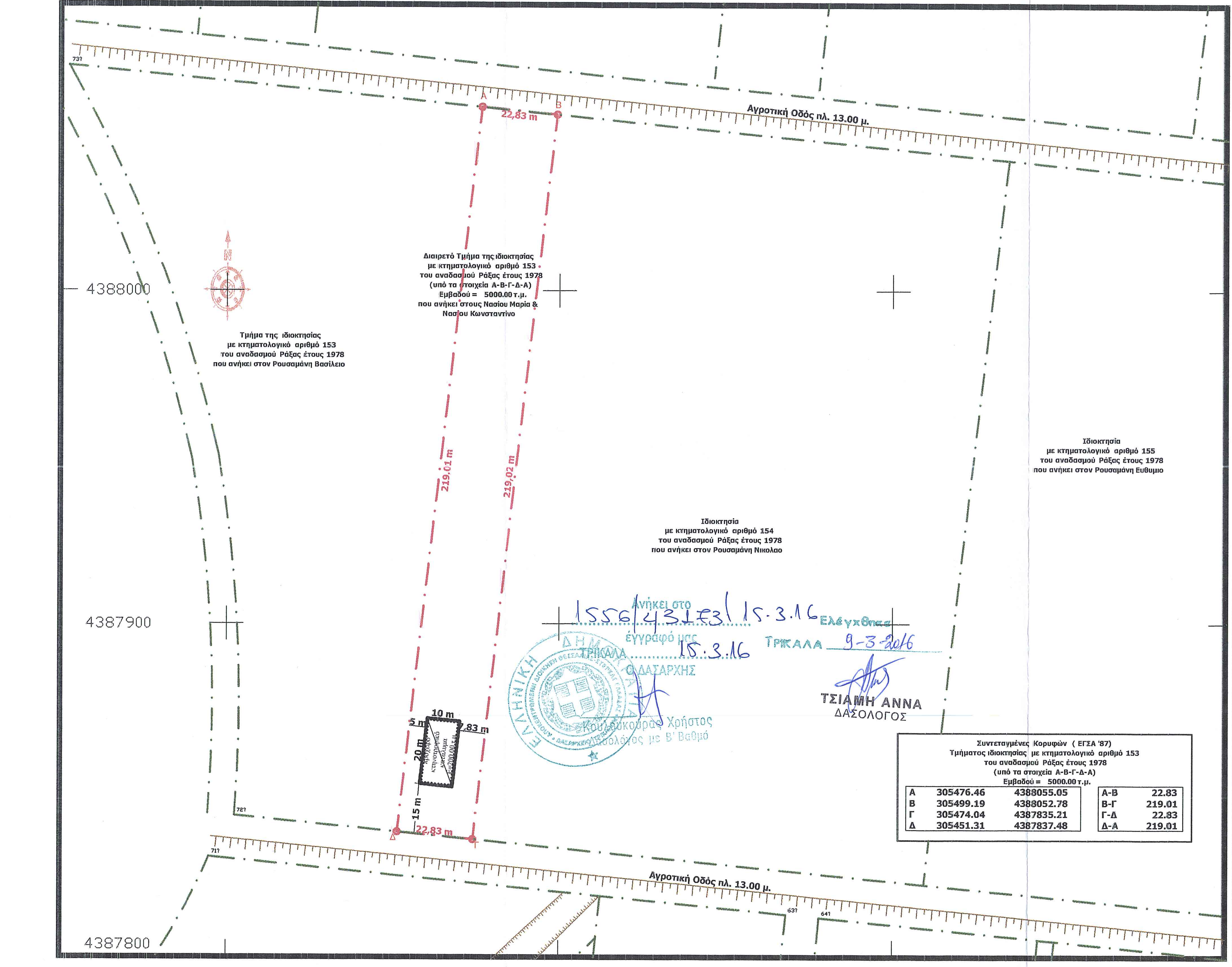
Αγροτική Οδός πλ. 13.00 μ.
Αγροτική Οδός πλ. 13.00 μ.
4388000
4387900
4387800
N
22,83 m
22,83 m
219,01 m
219,02 m
10 m
5 m
20 m
7,83 m
15 m
πρόχειρο κτηνοτροφικό κατάλυμα Ε=200.00 τ.μ.
Τμήμα της ιδιοκτησίας με κτηματολογικό αριθμό 153 του αναδασμού Ράξας έτους 1978 που ανήκει στον Ρουσαμάνη Βασίλειο
Διαιρετό Τμήμα της ιδιοκτησίας με κτηματολογικό αριθμό 153 - του αναδασμού Ράξας έτους 1978 (υπό τα στοιχεία Α-Β-Γ-Δ-Α) Εμβαδού = 5000.00 τ.μ. που ανήκει στους Νασίου Μαρία & Νασίου Κωνσταντίνο
Ιδιοκτησία με κτηματολογικό αριθμό 154 του αναδασμού Ράξας έτους 1978 που ανήκει στον Ρουσαμάνη Νικολαο
Ιδιοκτησία με κτηματολογικό αριθμό 155 του αναδασμού Ράξας έτους 1978 που ανήκει στον Ρουσαμάνη Ευθυμιο

Ανήκει στο 1556/43153/15.3.16 έγγραφό μας
ΤΡΙΚΑΛΑ 15.3.16
Ο ΔΑΣΑΡΧΗΣ
Κουλοουκούρας Χρήστος
Δασολόγος με Β' Βαθμό

Ελέγχθηκε
ΤΡΙΚΑΛΑ 9-3-2016
ΤΣΙΑΜΗ ΑΝΝΑ
ΔΑΣΟΛΟΓΟΣ

Συντεταγμένες Κορυφών (ΕΓΣΑ '87)
Τμήματος ιδιοκτησίας με κτηματολογικό αριθμό 153
του αναδασμού Ράξας έτους 1978
(υπό τα στοιχεία Α-Β-Γ-Δ-Α)
Εμβαδού = 5000.00 τ.μ.

Α	305476.46	4388055.05
Β	305499.19	4388052.78
Γ	305474.04	4387835.21
Δ	305451.31	4387837.48

Α-Β	22.83
Β-Γ	219.01
Γ-Δ	22.83
Δ-Α	219.01

ΑΠΟΣΠΑΣΜΑ ΧΑΡΤΗ ΑΝΑΔΑΣΜΟΥ ΑΓΡΟΚΤΗΜΑΤΟΣ ΡΑΞΑΣ
ΚΛΙΜΑΚΑ 1:5000

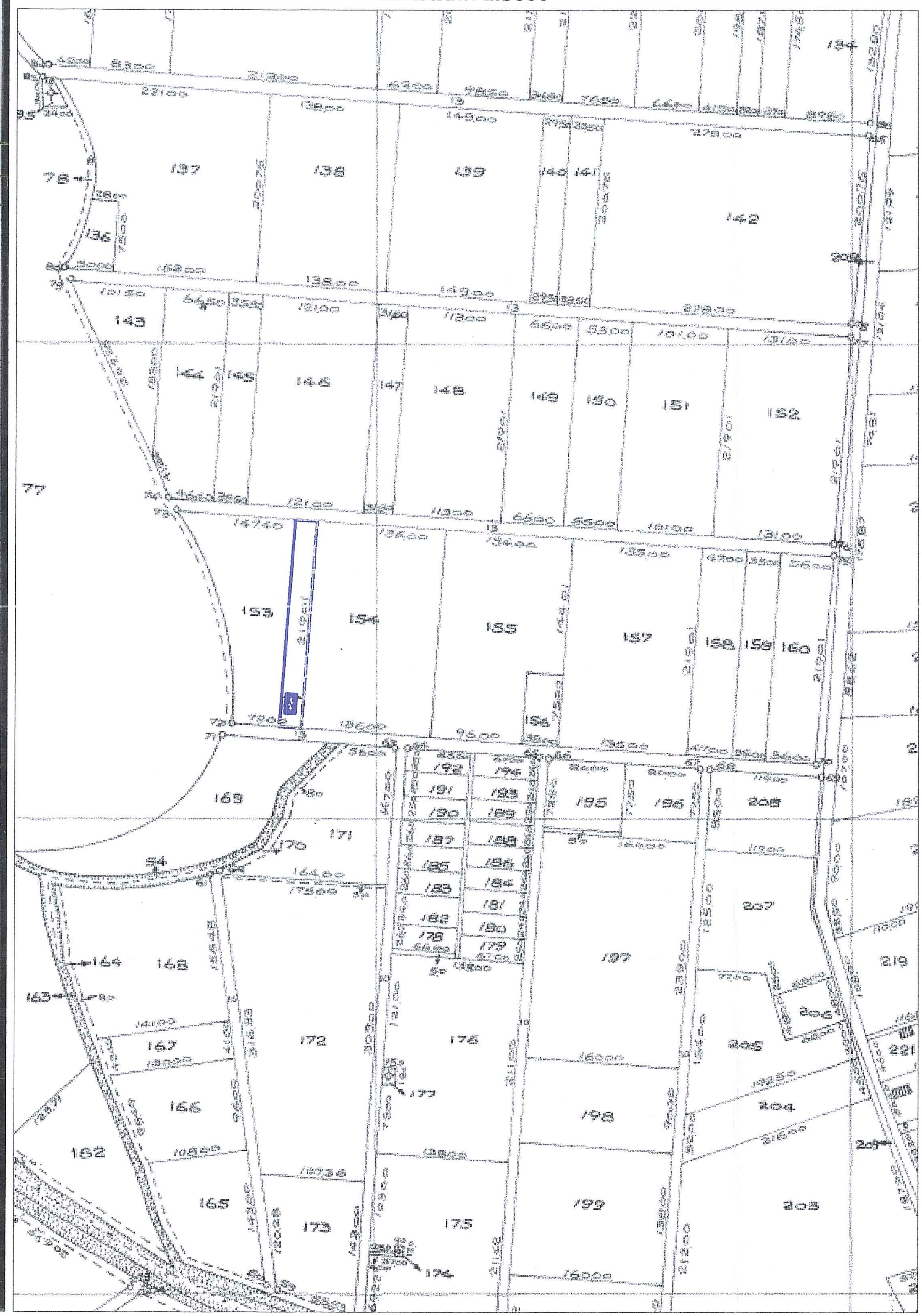
137
138
139
142
143
146
148
149
150
151
152
153
154
155
157
158
159
160
169
171
172
176
197
198
199

ΑΠΟΣΠΑΣΜΑ ΧΑΡΤΗ ΠΕΡΙΟΧΗΣ
ΚΛΙΜΑΚΑ 1:5000

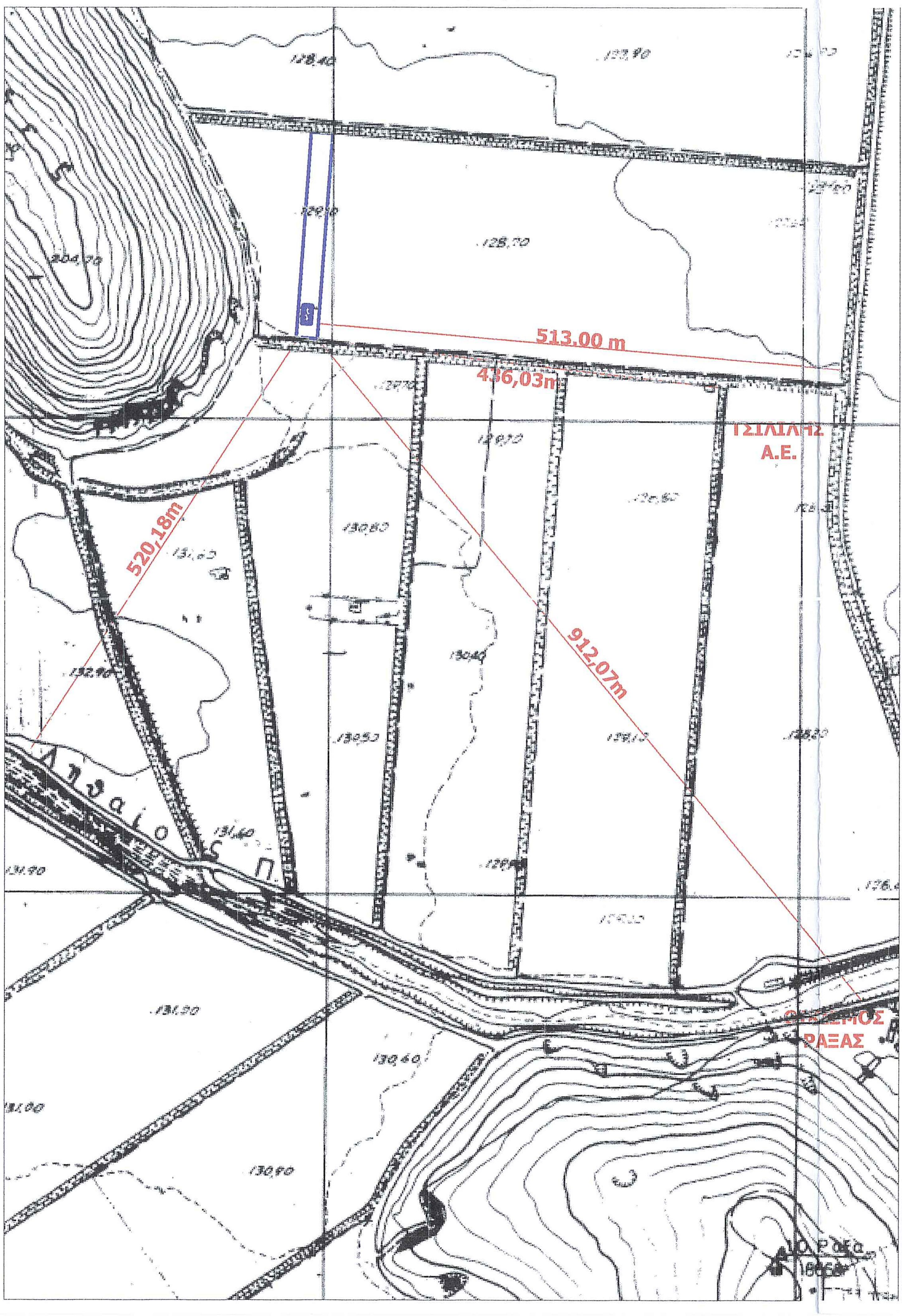
513.00 m
436,03m
520,18m
912,07m
ΤΣΙΛΙΛΗΣ Α.Ε.
ΡΑΞΑΣ

ΔΗΛΩΣΗ (Ν651 /1977)

Ο υπογεγραμμένος Αθανασούλας Κωνσταντίνος Τοπογράφος Μηχανικός Τ.Ε. εν γνώσει των συνεπειών του νόμου περί ψευδούς δηλώσεως, δηλώνω υπεύθυνα και σύμφωνα με το άρθρου 5 του Ν.Δ. 651/27-7-77, ότι η ιδιοκτησία οριζόμενη υπό τα στοιχεία (Α-Β-Γ-Δ-Α) εμβαδού 5000.00τ.μ. όπως αυτή εμφανίζεται στο παρόν τοπογραφικό διάγραμμα βρίσκεται εκτός του οριοθετημένου οικισμού Ράξας του Δήμου Τρικκαίων και είναι άρτια και οικοδομήσιμη σύμφωνα με τις ισχύουσες πολεοδομικές διατάξεις για την εκτός σχεδίου δόμηση.

Στην περιοχή δεν έχει καθοριστεί Ζ.Ο.Ε.

Επίσης το αναφερομένο αγροτεμάχιο βρίσκεται εντός της προστατευομένης περιοχής του δικτυου Natura 2000 .

Η υπό ίδρυση κτηνοτροφική εγκατάσταση βρίσκεται πέρα από τα ορίων των ελάχιστων αποστάσεων που ορίζει ο νόμος 4056/2012 , μεταξύ κτηνοτροφικών εγκαταστάσεων και χώρων ή δραστηριοτήτων που χρήζουν προστασίας και αναφέρονται στους πίνακες 1 και 2 του Παραρτήματος του άρθρου 20 αυτού.

ΤΡΙΚΑΛΑ 15.01.2016
-Ο- ΜΗΧΑΝΙΚΟΣ

ΚΩΝ/ΝΟΣ Π. ΑΘΑΝΑΣΟΥΛΑΣ
ΠΤΥΧ. ΤΟΠΟΓΡΑΦΟΣ ΜΗΧΑΝΙΚΟΣ Τ.Ε.
ΜΕΛΟΣ ΕΤΕΜ - ΑΡΙΘ. ΜΗΤΡΩΟΥ 23669
ΚΟΝΔΥΛΗ 19 - ΤΡΙΚΑΛΑ
ΤΗΛ. & FAX (24310) 73715
ΑΦΜ 042772604 - ΔΟΥ ΤΡΙΚΑΛΩΝ

ΕΡΓΟΔΟΤΗΣ : ΝΑΣΙΟΥ ΜΑΡΙΑ ΤΟΥ ΝΙΚΟΛΑΟΥ

ΕΡΓΟ : ΕΓΚΑΤΑΣΤΑΣΗ ΚΤΗΝΟΤΡΟΦΙΚΗΣ ΜΟΝΑΔΑΣ ΣΕ ΠΡΟΧΕΙΡΟ ΚΑΤΑΛΥΜΑ 200 ΠΡΟΒΑΤΩΝ (4 ΙΣΟΔΥΝΑΜΑ ΖΩΑ)

ΘΕΣΗ ΕΡΓΟΥ : "ΠΕΤΡΕΣ" Τ.Κ. ΡΑΞΑΣ - Δ.Ε. ΠΑΡΑΛΗΘΑΙΩΝ - ΔΗΜΟΥ ΤΡΙΚΚΑΙΩΝ

ΜΕΛΕΤΗΤΗΣ : ΑΘΑΝΑΣΟΥΛΑΣ ΚΩΝ/ΝΟΣ -ΤΟΠΟΓΡΑΦΟΣ ΜΗΧΑΝΙΚΟΣ

ΘΕΜΑ ΣΧΕΔΙΟΥ: ΤΟΠΟΓΡΑΦΙΚΟ ΔΙΑΓΡΑΜΜΑ

ΚΛΙΜΑΚΑ ΣΧΕΔΙΟΥ : 1:1000

ΗΜΕΡΟΜΗΝΙΑ
ΙΑΝΟΥΑΡΙΟΣ 2016

ΣΦΡΑΓΙΔΑ – ΥΠΟΓΡΑΦΗ

ΚΩΝ/ΝΟΣ Π. ΑΘΑΝΑΣΟΥΛΑΣ
ΠΤΥΧ. ΤΟΠΟΓΡΑΦΟΣ ΜΗΧΑΝΙΚΟΣ Τ.Ε.
ΜΕΛΟΣ ΕΤΕΜ - ΑΡΙΘ. ΜΗΤΡΩΟΥ 23669
ΚΟΝΔΥΛΗ 19 - ΤΡΙΚΑΛΑ
ΤΗΛ. & FAX (24310) 73715
ΑΦΜ 042772604 - ΔΟΥ ΤΡΙΚΑΛΩΝ

ΑΡΙΘΜΟΣ ΣΧΕΔΙΟΥ
T1