Απόσπασμα Χάρτη Αναδασμού
Αγίου Βησσαρίωνα (1991)

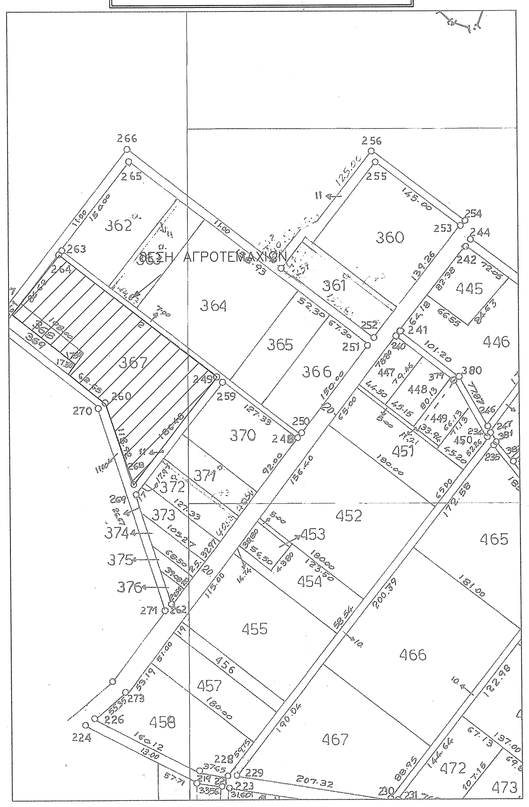

Απόσπασμα Χάρτη ΓΥΣ 1/5000
Φ.Χ. "5203_2", "5203_4", "5204_1" & "5204_3"

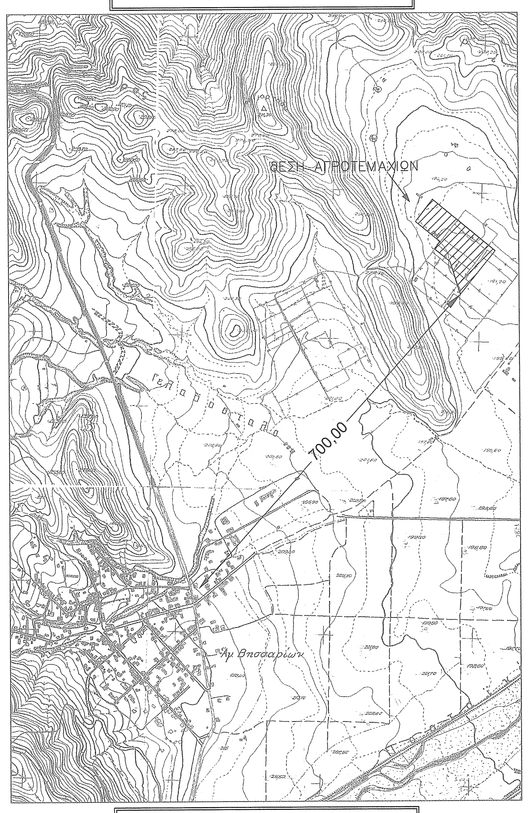

Απόσπασμα Χάρτη ΓΥΣ 1/50000
Φ.Χ. "ΜΟΥΖΑΚΙΟΝ"

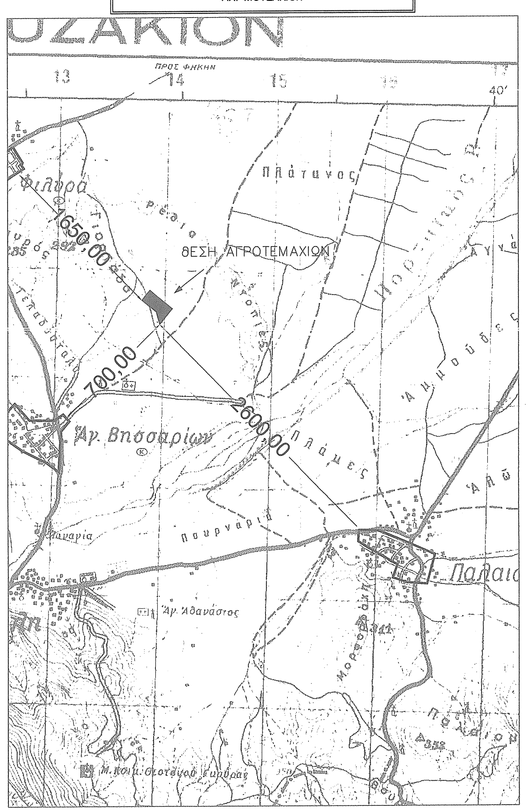

Ελληνικό Γεωδαιτικό Σύστημα Αναφοράς 1987 (Ε.Γ.Σ.Α. '87)
Ελλειψοειδές αναφοράς GRS 80 (α = 6 378 137 m, 1/f = 298.257222101)
Προβολή : Εγκάρσια Μερκατορική
Κεντρικός Μεσημβρινός λο = 24° 00' 00" με Κο = 0,999600
Τετημένη Κεντρικού Μεσημβρινού : +500
Γεωγραφικό Πλάτος Αναφοράς : 0° 00' 00"

ΔΗΛΩΣΗ ΙΔΙΟΚΤΗΤΗ

Οι κάτωθι υπογεγραμμένοι Ιδιοκτήτες κος Απόστολος Τσαρούχας και κος Αθανάσιος Τσαρούχας της ιδιοκτησίας που εμφανίζεται στο παρόν τοπογραφικό διάγραμμα, δηλώνουν υπεύθυνα ότι τα αναγραφόμενα στο ανωτέρω διάγραμμα στοιχεία, είναι απόλυτα ακριβή.

Τρίκαλα, 24 / 09 /2010
Ο Ιδιοκτήτης

Αθανάσιος Τσαρούχας

Απόστολος Τσαρούχας

Ανήκει στο 6410/177/100 9/11/2010
Εγγράφο μας 9/11/2010
ΤΡΙΚΑΛΑ
Ο ΔΑΣΑΡΧΗΣ
Δασολόγος Κων/νος Σταθόπουλος με Α'Βαθμό

Ελέγχθηκε
ΤΡΙΚΑΛΑ 3/11/10
Αγγέλου Αναστασία
Δασολόγος

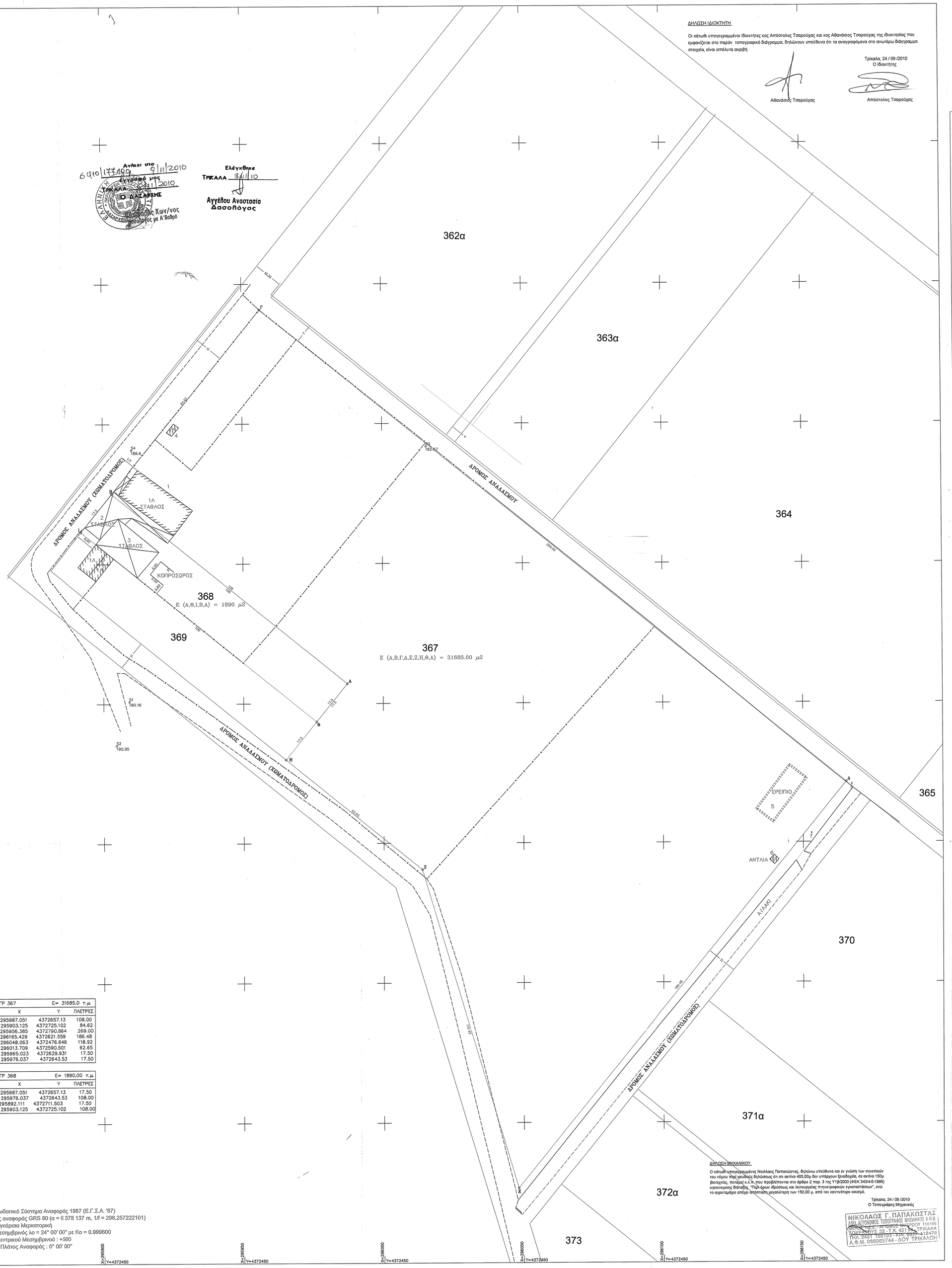

ΚΩΔΙΚΟΣ: ΑΓΡ 367		Ε= 31685.0 τ.μ.	
ΚΟΡΥΦΕΣ	Χ	Υ	ΠΛΕΥΡΕΣ
Α	295987.051	4372657.13	108.00
Β	295903.125	4372725.102	84.62
Γ	295956.385	4372790.864	269.00
Δ	296165.429	4372621.559	186.48
Ε	296048.063	4372476.646	118.92
Ζ	296013.709	4372590.501	62.65
Η	295965.023	4372629.931	17.50
Θ	295976.037	4372643.53	17.50

ΚΩΔΙΚΟΣ: ΑΓΡ 368		Ε= 1890,00 τ.μ.	
ΚΟΡΥΦΕΣ	Χ	Υ	ΠΛΕΥΡΕΣ
Α	295987.051	4372657.13	17.50
Θ	295976.037	4372643.53	108.00
Ι	295892.111	4372711.503	17.50
Β	295903.125	4372725.102	108.00

ΔΗΛΩΣΗ ΜΗΧΑΝΙΚΟΥ

Ο κάτωθι υπογεγραμμένος Νικόλαος Παπακώστας, δηλώνω υπεύθυνα και εν γνώση των συνεπειών του νόμου περί ψευδούς δηλώσεως ότι σε ακτίνα 400,00μ δεν υπάρχουν ξενοδοχεία, σε ακτίνα 150μ βιοτεχνίες, πυτιέρες κ.λ.π. που προβλέπονται στο άρθρο 2 παρ. 3 της Υ18/2000 (ΦΕΚ 343/4-5-1995) υγειονομικής διάταξης, "Περί όρων ιδρύσεως και λειτουργίας πτηνοτροφικών εγκαταστάσεων", ενώ το αγροτεμάχιο απέχει απόσταση μεγαλύτερη των 150,00 μ. από τον κοντινότερο οικισμό.

Τρίκαλα, 24 / 09 /2010
Ο Τοπογράφος Μηχανικός

ΝΙΚΟΛΑΟΣ Γ. ΠΑΠΑΚΩΣΤΑΣ
ΑΜΑ ΑΓΡΟΝΟΜΟΣ ΤΟΠΟΓΡΑΦΟΣ ΜΗΧΑΝΙΚΟΣ Α.Π.Θ.
ΚΟΛΟΚΩΤΡΩΝΗ & ΣΩΚΡΑΤΟΥΣ 32 Τ.Κ. 42100 - ΤΡΙΚΑΛΑ
ΤΗΛ.2431 100133 - ΚΙΝ. 6937 412479
Α.Φ.Μ. 059065744 - ΔΟΥ ΤΡΙΚΑΛΩΝ

Απόσπασμα Χάρτη Διανομής
Αγίου Βησσαρίωνα (Πριν του Αναδασμού)

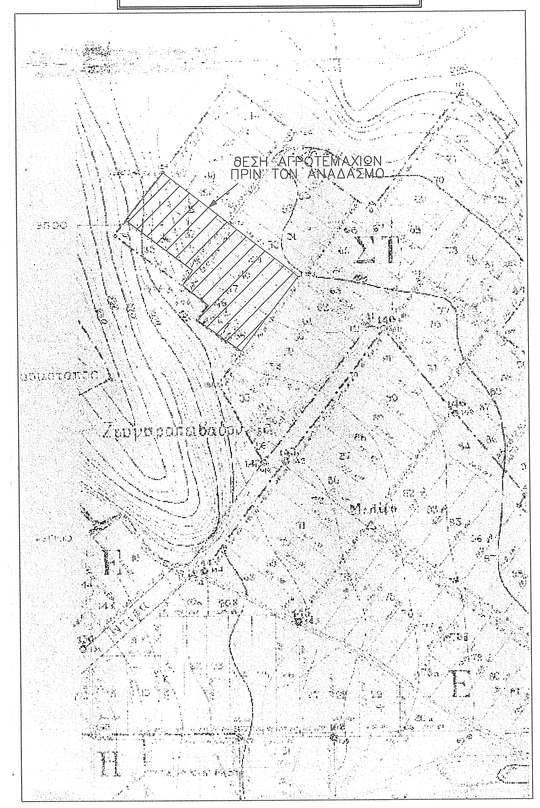

ΥΠΟΜΝΗΜΑ
ΤΟΠΟΓΡΑΦΙΚΟΙ ΣΥΜΒΟΛΙΣΜΟΙ

○	Στάση	—·—·—	Συρματόπλεγμα
———	Δρόμος	═══	Μανδρότοιχος
———	Όριο οικοπέδου	—·—·—	Κάγκελα
⌇	Κολώνα ΔΕΗ	⬭⬭⬭	Θαμνοπερίφραξη
T	Κολώνα ΟΤΕ	— — —	Χωματόδρομος

$E_{Α.Β.Γ...Η.Θ.Α}$ = 31685.00 τ.μ. $E_{Α.Θ.Ι.Β.Α}$ = 1890.00 τ.μ. $E_{ΟΛΙΚΟ}$ = 33575.00 τ.μ.

ΟΡΟΙ ΔΟΜΗΣΗΣ
Γεωγνοκτημοτορφικών και Γεωγραπτημοτορφικών Κτιρίων

Δήγματα ρυμοτομίας	ΦΕΚ 363Δ/13-07-1990, ΠΔ / 24-05-1985 (ΦΕΚ 270Δ)		
Ελαχ. όρια	Πρ 25 μ.	Εμβ.	4.000 τ.μ.
Παρέκκλιση (Εντός Ζώνης)		Εμβ.	2.000 τ.μ. (Πριν τις 24-04-1977)
Παρέκκλιση 2	Πρ 10 μ. Βάθος 15 μ	Εμβ.	750 τ.μ.

Για γήπεδα που προϋφίστανται της 12/11/62 και έχουν πρόσωπο σε κύρια Δημοτική οδό

Ποσοστό Κάλυψης	10% έως 30%
Συντελ. Δόμησης	<0.90
Μέγιστη Κάλυψη	400 τ.μ.
Ύψος	7.50 μ. + στέγη
Απόσταση από όρια	> 5.00 μ.

ΣΗΜΕΙΩΣΗ
• Από το αγροτεμάχιο δε διέρχεται ρεύμα υψηλής τάσης

ΔΗΛΩΣΗ Ν.651/77

Το υπό στοιχεία Α.Β.Γ...Η.Θ.Α εμβαδού 31.685,00 τ.μ., αγροτεμάχιο που φαίνεται στο διάγραμμα αυτό είναι εκτός Οικισμού και σύμφωνα με τις κείμενες πολεοδομικές διατάξεις είναι άρτιο και οικοδομήσιμο.
Το υπό στοιχεία Α.Θ.Ι.Β.Α εμβαδού 1890,00 τ.μ., αγροτεμάχιο που φαίνεται στο διάγραμμα αυτό είναι εκτός Οικισμού και σύμφωνα με τις κείμενες πολεοδομικές διατάξεις δεν είναι άρτιο αλλά και οικοδομήσιμο.
Το υπό στοιχεία Ι.Β.Γ...Η.Δ.Ι εμβαδού 33.575,00 τ.μ., αγροτεμάχιο που φαίνεται στο διάγραμμα αυτό είναι εκτός Οικισμού και σύμφωνα με τις κείμενες πολεοδομικές διατάξεις είναι άρτιο και οικοδομήσιμο.
Στην περιοχή των αγροτεμαχίων δεν έχει ευρωδεί πράξη εφαρμογής του άρθρου 12 του Ν.1337/83 και δεν έχουν υπογρέωση εισφορές σε γη και χρήμα, δεν υπάγονται στις διατάξεις του Ν.1337/83, δεν εκκρεμεί πράξη εφαρμογής και στην περιοχή έχει συνταχθεί μελέτη του Εθνικού Κτηματολογίου.
Τα αγροτεμάχια δεν είναι αρδευόμενα, είναι καλλιεργήσιμα, είναι εκτός Γ.Π.Σ., δεν έχουν πρόσωπο σε εθνική ή επαρχιακή οδό και απέχουν περισσότερο από 800 μ. από τη θάλασσα.

ΟΔΗΓΩΝ ΜΗΧΑΝΙΚΟΣ:
ΝΙΚΟΛΑΟΣ Γ. ΠΑΠΑΚΩΣΤΑΣ
ΑΜΑ ΑΓΡΟΝΟΜΟΣ ΤΟΠΟΓΡΑΦΟΣ ΜΗΧΑΝΙΚΟΣ Α.Π.Θ.
ΚΟΛΟΚΩΤΡΩΝΗ & ΣΩΚΡΑΤΟΥΣ 32 Τ.Κ. 42100 - ΤΡΙΚΑΛΑ
ΤΗΛ.2431 100133 - ΚΙΝ. 6937 412479
Α.Φ.Μ. 059065744 - ΔΟΥ ΤΡΙΚΑΛΩΝ

ΝΙΚΟΛΑΟΣ Γ. ΠΑΠΑΚΩΣΤΑΣ
Αγρονόμος Τοπογράφος Μηχανικός

ΝΙΚΟΛΑΟΣ Γ. ΠΑΠΑΚΩΣΤΑΣ
ΚΟΛΟΚΩΤΡΩΝΗ & ΣΩΚΡΑΤΟΥΣ 32 Τ.Κ. 42100
ΤΡΙΚΑΛΑ
Τηλ :2431 100133 - FAX:2431 100133
Κιν. :6937 412479
e - mail : npapakostas@gmail.com

ΕΡΓΟΔΟΤΗΣ : ΑΘΑΝΑΣΙΟΣ ΤΣΑΡΟΥΧΑΣ
ΑΠΟΣΤΟΛΟΣ ΤΣΑΡΟΥΧΑΣ

ΕΡΓΟ : ΝΟΜΙΜΟΠΟΙΗΣΗ ΥΦΙΣΤΑΜΕΝΗΣ ΚΤΗΝΟΤΡΟΦΙΚΗΣ ΜΟΝΑΔΑΣ ΔΥΝΑΜΙΚΟΤΗΤΑΣ 300 ΑΙΓΟΠΡΟΒΑΤΩΝ ΙΔΙΟΚΤΗΣΙΑΣ ΑΘΑΝΑΣΙΟΥ ΤΣΑΡΟΥΧΑ ΚΑΙ 100 ΑΙΓΟΠΡΟΒΑΤΩΝ ΙΔΙΟΚΤΗΣΙΑΣ ΑΠΟΣΤΟΛΟΥ ΤΣΑΡΟΥΧΑ

ΘΕΣΗ : ΝΟΜΟΣ ΤΡΙΚΑΛΩΝ - ΔΗΜΟΣ ΠΥΛΗΣ
Δ.Δ. ΑΓ. ΒΗΣΣΑΡΙΩΝΑ - ΑΓΡ 367 & ΑΓΡ 368

ΘΕΜΑ ΣΧΕΔΙΟΥ : ΤΟΠΟΓΡΑΦΙΚΟ ΔΙΑΓΡΑΜΜΑ

ΑΡΙΘΜΟΣ ΣΧΕΔΙΟΥ : A1

ΚΛΙΜΑΚΑ : 1:500

ΗΜΕΡΟΜΗΝΙΑ : ΣΕΠΤΕΜΒΡΙΟΣ 2010

Ο ΣΥΝΤΑΞΑΣ :
ΝΙΚΟΛΑΟΣ Γ. ΠΑΠΑΚΩΣΤΑΣ
ΑΜΑ ΑΓΡΟΝΟΜΟΣ ΤΟΠΟΓΡΑΦΟΣ ΜΗΧΑΝΙΚΟΣ Α.Π.Θ.
ΚΟΛΟΚΩΤΡΩΝΗ & ΣΩΚΡΑΤΟΥΣ 32 Τ.Κ. 42100 - ΤΡΙΚΑΛΑ
ΤΗΛ.2431 100133 - ΚΙΝ. 6937 412479
Α.Φ.Μ. 059065744 - ΔΟΥ ΤΡΙΚΑΛΩΝ

ΝΙΚΟΛΑΟΣ Γ. ΠΑΠΑΚΩΣΤΑΣ
Αγρονόμος Τοπογράφος Μηχανικός

ΘΕΩΡΗΘΗΚΕ :