ΕΓΣΑ 87

ΕΠΣΕ ΕΞΑΡΤΗΣΗ ΑΠΟ ΤΟ ΕΛΛΗΝΙΚΟ ΓΕΩΔΑΙΤΙΚΟ ΣΥΣΤΗΜΑ ΑΝΑΦΟΡΑΣ 1987 (Ε.Γ.Σ.Α. '87)

Ελλειψοειδές αναφοράς GRS 80 (a = 6.378.137 m, 1/f = 298.257222101)

Προβολή : Εγκάρσια Μερκατορική

Κεντρικός Μεσημβρινός λο = 24° 00' 00" με λο = 0.999600

Τετμημένη Κεντρικού Μεσημβρινού : +500.000

Γεωγραφική Πλάτος Αναφοράς : 0° 00' 00"

Δέκτης GPS: Stonex S9IIN GNSS,
Δίκτυο: CnOStop, Σταθμός Αναφοράς: TRIL/CMR
[WGS '84: E= 21.7916319848453, N= 39.4950436200092, Height= 144.294167994522]

ΑΠΟΣΠΑΣΜΑ ΦΩΤΟΧΑΡΤΗ ΚΤΗΜΑΤΟΛΟΓΙΟΥ
ΘΕΣΗ ΑΓΡΟΤΕΜΑΧΙΩΝ



ΑΠΟΣΠΑΣΜΑ ΧΑΡΤΗ ΓΥΣ
ΧΡΟΝΟΛΟΓΙΑ ΑΦ 1975
ΚΛΙΜΑΚΑ 1:5000
ΘΕΣΗ ΑΓΡΟΤΕΜΑΧΙΩΝ

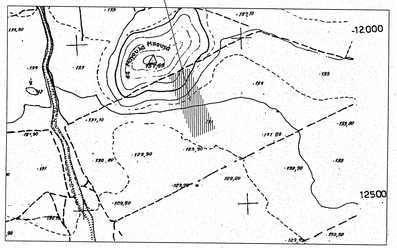

ΑΠΟΣΠΑΣΜΑ ΧΑΡΤΗ ΑΝΑΔΑΣΜΟΥ
ΑΡΔΑΝΙ ΕΤΟΣ "1968"
ΚΛΙΜΑΚΑ 1:5000
ΘΕΣΗ ΑΓΡΟΤΕΜΑΧΙΩΝ

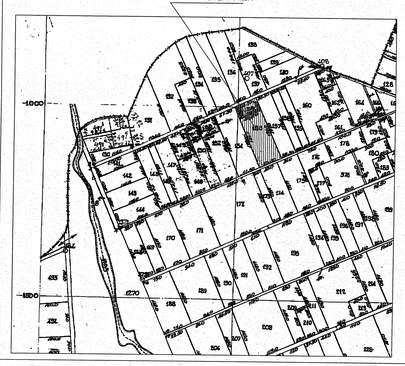

ΕΜΒΑΔΟΜΕΤΡΗΣΗ ΑΓΡΟΤΕΜΑΧΙΟΥ

Τα αγροτεμάχια υπ'αριθμ.155 και 156 ιδιοκτησίας **ΜΟΥΧΑΚΗ ΔΗΜΗΤΡΙΟΥ** και με στοιχεία τα: Α1-Α2-Α3-Α4 και Β1-Α4-Α3-Β4-Β5 αντίστοιχα .
βρίσκονται στον ΑΝΑΔΑΣΜΟ του αγροκτήματος του οικισμού " **ΑΡΔΑΝΙΟΥ**" του έτους **1968** και έχουν εμβαδά σύμφωνα με την παρούσα καταμέτρηση και τους κτηματολογικούς πίνακες του ανάδασμού:
Ε1(156) = 1930,00 τ.μ.
Ε2(155) = 8409,00 τ.μ. αντίστοιχα .

ΠΑΡΑΤΗΡΗΣΕΙΣ:
Οι μετρήσεις έγιναν στο σύστημα συν/νων ΕΓΣΑ '87 που αποτελεί και το εθνικό προβολικό σύστημα συν/νων.
Οι μετρήσεις του εν λόγω αγροτεμαχίου έγιναν με γεωδαιτικό σταθμό και η εξαρτήσεις έγιναν με δέκτη G.P.S..
Τα όρια της ιδιοκτησίας αποτελούνται απο φυσικά όρια του εδάφους.

ΠΙΝΑΚΕΣ ΣΥΝΤΕΤΑΓΜΕΝΩΝ

ΑΡ/ΚΑ	Χ	Υ
Α1	307818.01	4390112.12
Α2	307912.85	4390134.54
Α3	307924.7	4390104.06
Α4	307870.66	4390081.64

Ε1(156) = 1930,00 τ.μ.

ΑΡ/ΚΑ	Χ	Υ
Β1	307868.82	4390080.87
Α4	307870.66	4390081.64
Α3	307924.7	4390104.06
Β4	307977.97	4389973.48
Β5	307922.1	4389932.49

Ε2(155) = 8403,00 τ.μ.

ΥΠΕΥΘΥΝΗ ΔΗΛΩΣΗ ν. 651/77

Ο υπογεγραμμένος ΑΘΑΝΑΣΑΚΗΣ ΝΙΚΟΛΑΟΣ - Αγρ. Τοπογράφος Μηχ/κος, σύμφωνα με το Ν.Δ 651/27-7-77 του άρθρου 5 αυτού και των παραγράφων 1&2 περί ατομικής ευθύνης του δηλούνος ή βεβαιούντος, δηλώνω υπεύθυνα και εν γνώση των συνεπειών του νόμου ότι:
το αγροτεμάχιο υπ'αριθμ.156 (Α1-Α2-Α3-Α4, Ε1=1930,00 μ²), με στοιχεία αυτά του παραπάνω πίνακα, ευρίσκεται εκτός σχεδίου, εκτός Ζ.Ο.Ε, εκτός περιοχής του δικτύου NATURA 2000 και είναι άρτιο και οικοδομήσιμο κατα παρέκκλιση σύμφωνα με το άρθρο 1 παρ.δ του ΠΔ/24-5-85 όπως τροποποιήθηκε με το ν.3112/03 ,
Το αγροτεμάχιο υπ'αριθμ 155 (Β1-Α4-Α3-Β4-Β5, Ε2=8403,00 μ²), με στοιχεία αυτά του παραπάνω πίνακα, ευρίσκεται εκτός σχεδίου, εκτός Ζ.Ο.Ε, εκτός περιοχής του δικτύου NATURA 2000 και είναι άρτιο και οικοδομήσιμο κατα παρέκκλιση σύμφωνα με το άρθρο 1 παρ.1 του ΠΔ/24-5-85 όπως τροποποιήθηκε με το ν.3112/03.
Εντός των αγροτεμαχίων δεν διέρχονται εναέριες γραμμές μεταφοράς υψηλής τάσης της ΔΕΗ, αγωγός φυσικού αερίου, οδός προϋπαρχουσα του 1923 ή ρέμα.
Εντός των όμορων γειτνιαζων δεν υφίστανται διατηρητέα κτίσματα.

Ο δηλών Μηχανικός

ΑΘΑΝΑΣΑΚΗΣ Π. ΝΙΚΟΛΑΟΣ
ΔΙΠΛ. ΑΓΡΟΝΟΜΟΣ ΤΟΠΟΓΡΑΦΟΣ
ΜΗΧΑΝΙΚΟΣ
ΜΕΛΟΣ ΤΕΕ Α.Μ.ΤΕΕ 128477
ΒΑΣ. ΟΛΚΑΣ 25 - 42 100 ΤΡΙΚΑΛΑ
ΤΗΛ.2431350077 - ΚΙΝ. 6973985515
ΑΦΜ:136747446 - ΔΟΥ ΤΡΙΚΑΛΩΝ

ΟΡΟΙ κ. ΠΕΡΙΟΡΙΣΜΟΙ ΔΟΜΗΣΗΣ

Δ.Δ. ΑΡΔΑΝΙΟΥ - ΔΗΜΟΣ ΤΡΙΚΚΑΙΩΝ - ΠΕΡ.ΕΝΟΤ. ΤΡΙΚΑΛΩΝ
ΣΥΜΦΩΝΑ ΜΕ ΤΟ ΠΔ 24 - 05 - 85 (Εκτός σχεδίου δόμηση)
ΟΠΩΣ ΤΡΟΠΟΠΟΙΗΘΗΚΕ ΜΕ ΤΟ Ν.3212/03

	ΚΑΝΟΝΑΣ
1. Ελ. Προσαμο :	25 μ.
2. Ελ. Εμβαδό :	4000 τ.μ.
3. Συντελεστής Δόμησης Σ.Δ. :	0,2
4. Μέγιστο Επιτρ. ποσοστό κάλυψης (%):	10
5. Μεγιστο Επιτρεπόμενο ύψος Η :	7,5 μ.
6. Απόσταση απο πλάγια Ορια D :	15 μ.

ΔΗΛΩΣΗ ΥΛΟΠΟΙΗΣΗΣ ΟΡΙΩΝ

Ο κάτωθι υπογεγραμμένος ιδιοκτήτης
ΜΟΥΧΑΚΗΣ ΔΗΜΗΤΡΙΟΣ του ΦΩΤΙΟΥ σύμφωνα με το υπ'αριθμ. 98/27-06-2012 συμβόλαιο αγοραπωλησιας της Συμβολαιογράφου Τρικάλων ΦΑΝΗΣ ΣΕΡΑΦΕΙΜ ΧΡΙΣΤΟΔΟΥΛΟΥ
και γνωρίζοντας τις συνέπειες του νόμου περι δήλωσης ψευδών στοιχείων , δηλώνω υπευθύνως οτι τα όρια των ακινήτων που εμφαίνονται στο παρων τοπογραφικό υπεδείχθησαν απο εμένα και είναι αληθη και ορθά .

Ο ΙΔΙΟΚΤΗΤΗΣ

ΕΓΚΡΙΣΕΙΣ-ΘΕΩΡΗΣΕΙΣ

ΕΡΓΟΔΟΤΗΣ	ΜΟΥΧΑΚΗΣ ΔΗΜΗΤΡΙΟΣ
ΕΡΓΟ	ΑΠΟΤΥΠΩΣΗ ΑΓΡΟΤΕΜΑΧΙΟΥ, ΓΙΑ ΚΑΘΕ ΝΟΜΙΜΗ ΧΡΗΣΗ
ΘΕΣΗ	Δ.Δ. ΑΡΔΑΝΙΟΥ, ΔΗΜΟΣ ΤΡΙΚΚΑΙΩΝ , ΕΚΤΟΣ ΣΧΕΔΙΟΥ ΤΕΜ. ΥΠΑΡΘΜ. 155-156 ΑΝΑΔΑΣΜΟΥ "ΑΡΔΑΝΙΟΥ"
ΜΕΤΡΗΣΕΙΣ	ΝΙΚΟΛΑΟΣ Π. ΑΘΑΝΑΣΑΚΗΣ ΔΙΠΛ. ΑΓΡΟΝΟΜΟΣ ΤΟΠΟΓΡΑΦΟΣ ΜΗΧΑΝΙΚΟΣ ΑΡΙΣΤΟΤΕΛΟΥΣ ΠΑΝΕΠΙΣΤΗΜΙΟΥ ΘΕΣΣΑΛΟΝΙΚΗΣ ΚΑΡΔΙΤΣΑΣ 19 , ΤΡΙΚΑΛΑ Τηλ. 2431350077 ΚΙΝ. Τηλ. 6973985515 ΑΜ ΤΕΕ 128477

ΘΕΜΑ	ΤΟΠΟΓΡΑΦΙΚΟ ΔΙΑΓΡΑΜΜΑ	ΑΡ. ΣΧΕΔΙΟΥ T 1

ΚΛΙΜΑΚΑ	1:500	ΧΡΟΝΙΚΟ ΜΕΣΟΣΤΕΣ	ΙΑΝΟΥΑΡΙΟΣ 2016
ΤΟΠΟΓΡΑΦΗΘΗΚΕ-ΣΧΕΔΙΑΣΤΗΚΕ		Αντίγραφο Τοπογραφικού Διαγράμματος Αριθ. 1503/4133/11.3.2016 Εγκρίθηκε Τρίκαλα 11-3-2016	Ελέγχθηκε Τρίκαλα 11-3-2016

ΑΘΑΝΑΣΑΚΗΣ Π. ΝΙΚΟΛΑΟΣ
ΔΙΠΛ. ΑΓΡΟΝΟΜΟΣ ΤΟΠΟΓΡΑΦΟΣ ΜΗΧΑΝΙΚΟΣ
ΜΕΛΟΣ ΤΕΕ Α.Μ.ΤΕΕ 128477
ΒΑΣ. ΟΛΚΑΣ 25 - 42 100 ΤΡΙΚΑΛΑ
ΤΗΛ.2431350077 - ΚΙΝ. 6973985515
ΑΦΜ:136747446 - ΔΟΥ ΤΡΙΚΑΛΩΝ

ΤΣΙΛΙΦΗ ΑΝΝΑ
ΔΑΣΟΛΟΓΟΣ ΟΣ