

ΤΕΧΝΙΚΕΣ ΠΑΡΑΤΗΡΗΣΕΙΣ

ΣΥΣΤΗΜΑ ΑΝΑΦΟΡΑΣ ΣΥΝ/ΝΩΝ Χ, Υ, ΚΡΑΤΙΚΟ ΔΙΚΤΥΟ Ε.Γ.Σ.Α 87 Datum : GRS' 80

Ελληνικό Γεωδαιτικό Σύστημα Αναφοράς 1987 (Ε.Γ.Σ.Α. '87)
 Ελλειψοειδές αναφοράς GRS 80 (α = 6 378 137 m, 1/f = 298.257222101)
 Προβολή : Εγκάρσια Μερκατορική
 Κεντρικός Μεσημβρινός λο = 24° 00' 00" με Κο = 0.999600
 Τετμημένη Κεντρικού Μεσημβρινού : +500 .000
 Γεωγραφικό Πλάτος Αναφοράς : 0° 00' 00"

Η ΑΠΟΤΥΠΩΣΗ ΕΓΙΝΕ ΜΕ ΤΟ ΓΕΩΔΑΙΤΙΚΟ ΣΤΑΘΜΟ (Total Station) LEICA TCR - 703 ΑΚΡΙΒΕΙΑΣ

ΜΕΤΡΗΣΗΣ ΓΩΝΙΩΝ 10cc ΚΑΙ ΑΠΟΣΤΑΣΕΩΝ 2mm +2ppms

Η ΕΞΑΡΤΗΣΗ ΕΓΙΝΕ ΜΕ GPS ΔΙΠΛΗΣ ΣΥΧΝΟΤΗΤΑΣ THALES PROMARK 500 RTK ΜΕ ΜΕΤΡΗΣΕΙΣ

ΠΡΑΓΜΑΤΙΚΟΥ ΧΡΟΝΟΥ ΚΑΝΟΝΤΑΣ ΧΡΗΣΗ ΤΟΥ ΣΤΑΘΜΟΥ ΒΑΣΗΣ 043Α ΜΕ ΣΥΝΤΕΤΑΓΜΕΝΕΣ (Χ, Ψ, Ζ)

Χ=4642072,4560 Ψ=1947623,1283 Ζ=3903423,3863 3Δ ΓΕΩΚΕΝΤΡΙΚΕΣ ΚΑΡΤΕΣΙΑΝΕΣ ΣΥΝΤΕΤΑΓΜΕΝΕΣ ΩΣ ΠΡΟΣ ΤΟ HTRS07

ΤΟΥ ΔΥΚΤΙΟΥ ΗΕΡΟΣ (ΗΕΡΟΣ HTRS07) ΕΛΛΗΝΙΚΟΥ ΣΥΣΤΗΜΑΤΟΣ ΕΝΤΟΠΙΣΜΟΥ ΘΕΣΗΣ

ΟΙ ΜΕΤΡΗΣΕΙΣ ΔΙΕΞΗΧΘΗΣΑΝ ΤΗΝ 20/01/2015 ΚΑΙ ΣΤΟ ΧΡΟΝΙΚΟ ΔΙΑΣΤΗΜΑ 11:00 ΕΩΣ 12:00π.μ.

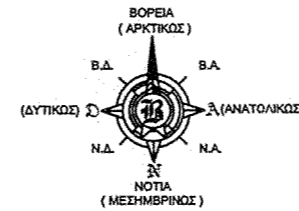
ΕΜΒΑΔΟΜΕΤΡΗΣΗ ΓΗΠΕΔΟΥ

Με τη βοήθεια των ορθογωνικών συντεταγμένων των κορυφών του

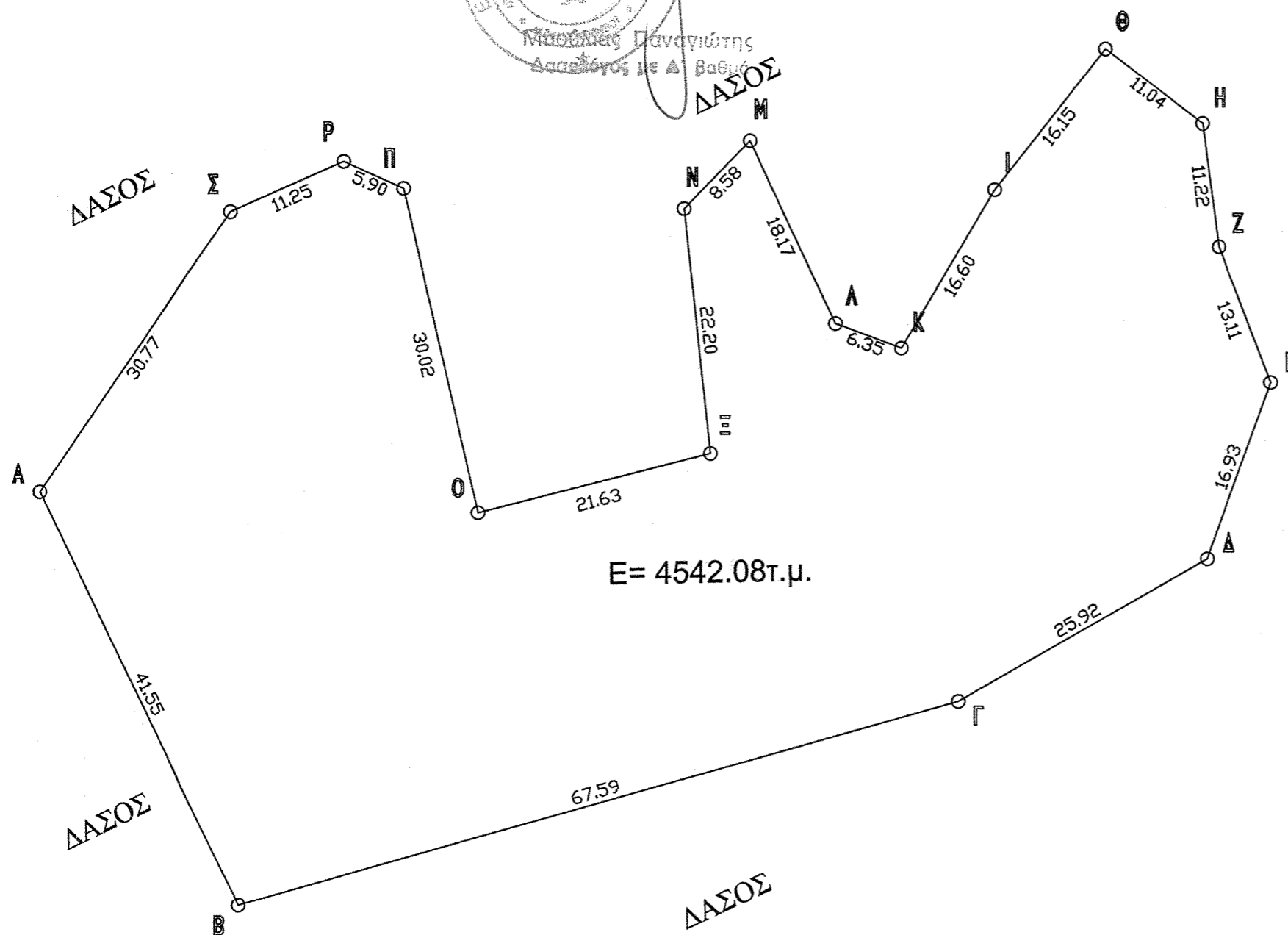
ΣΗΜΕΙΟ	Χ	Υ	ΜΗΚΟΣ
Α	409135.79	4208120.49	41.55
Β	409153.96	4208083.12	67.59
Γ	409219.04	4208101.37	25.92
Δ	409241.56	4208114.20	16.93
Ε	409247.36	4208130.10	13.11
Ζ	409242.73	4208142.37	11.22
Η	409241.29	4208153.49	11.04
Θ	409232.53	4208160.20	16.15
Ι	409222.51	4208147.53	16.60
Κ	409213.99	4208133.28	6.35
Λ	409208.05	4208135.51	18.17
Μ	409200.42	4208152.01	8.58
Ν	409194.43	4208145.87	22.20
Ξ	409196.70	4208123.79	21.63
Ο	409175.74	4208118.46	30.02
Π	409169.14	4208147.74	5.90
Ρ	409163.77	4208150.19	11.25
Σ	409153.46	4208145.68	30.77
Α	409135.79	4208120.49	

$$E = 1/2 \sum (X_i + X_{i+1})(Y_i - Y_{i+1})$$

$$E = 4542.08 \mu^2$$



Ανήκει στην υπ. αρ. 26154/1564
 του Δασαρχείου
 Κόρινθου
 Κόρινθος 28/03/2016
 ο Δασάρχης
 Μιχαήλης Παναγιώτης
 ΔΑΣΟΣ




Δήλωση Ορίων

Όρια και λοιπά στοιχεία υπέδειξε ο ιδιοκτήτης του εμφανιζόμενου αγροτεμαχίου.

Ο Ιδιοκτήτης

ΑΠΟΣΠΑΣΜΑ ΟΡΘΟΡΤΗ ΕΚΧΑ ΙΔΙΟΚΤΗΣΙΑ ΔΟΣΧΟΡΗ ΑΝΤΩΝΙΟΥ ΤΟΥ ΓΕΩΡΓΙΟΥ



ΤΟΠΟΓΡΑΦΙΚΟ ΔΙΑΓΡΑΜΜΑ

ΙΔΙΟΚΤΗΣΙΑΣ

ΔΟΣΧΟΡΗΣ ΑΝΤΩΝΙΟΣ ΤΟΥ ΓΕΩΡΓΙΟΥ

ΘΕΣΗ : ΑΓΙΑ ΤΡΙΑΔΑ

Τ.Κ. ΠΙΣΙΩΝ ΔΗΜΟΥ ΛΟΥΤΡΑΚΙΟΥ - ΑΓΙΩΝ ΘΕΟΔΩΡΩΝ

E = 4542.08τ.μ.

Κλίμακα 1:500

ΚΟΡΙΝΘΟΣ 20/01/2015
 Ο ΜΗΧΑΝΙΚΟΣ

