



ΦΩΤΟΓΡΑΦΙΑ ΑΠΟ ΒΕΣΗ ΛΗΘΗΣ 1




ΦΩΤΟΓΡΑΦΙΑ ΑΠΟ ΒΕΣΗ ΛΗΘΗΣ 2



ΦΩΤΟΓΡΑΦΙΑ ΑΠΟ ΒΕΣΗ ΛΗΘΗΣ 3

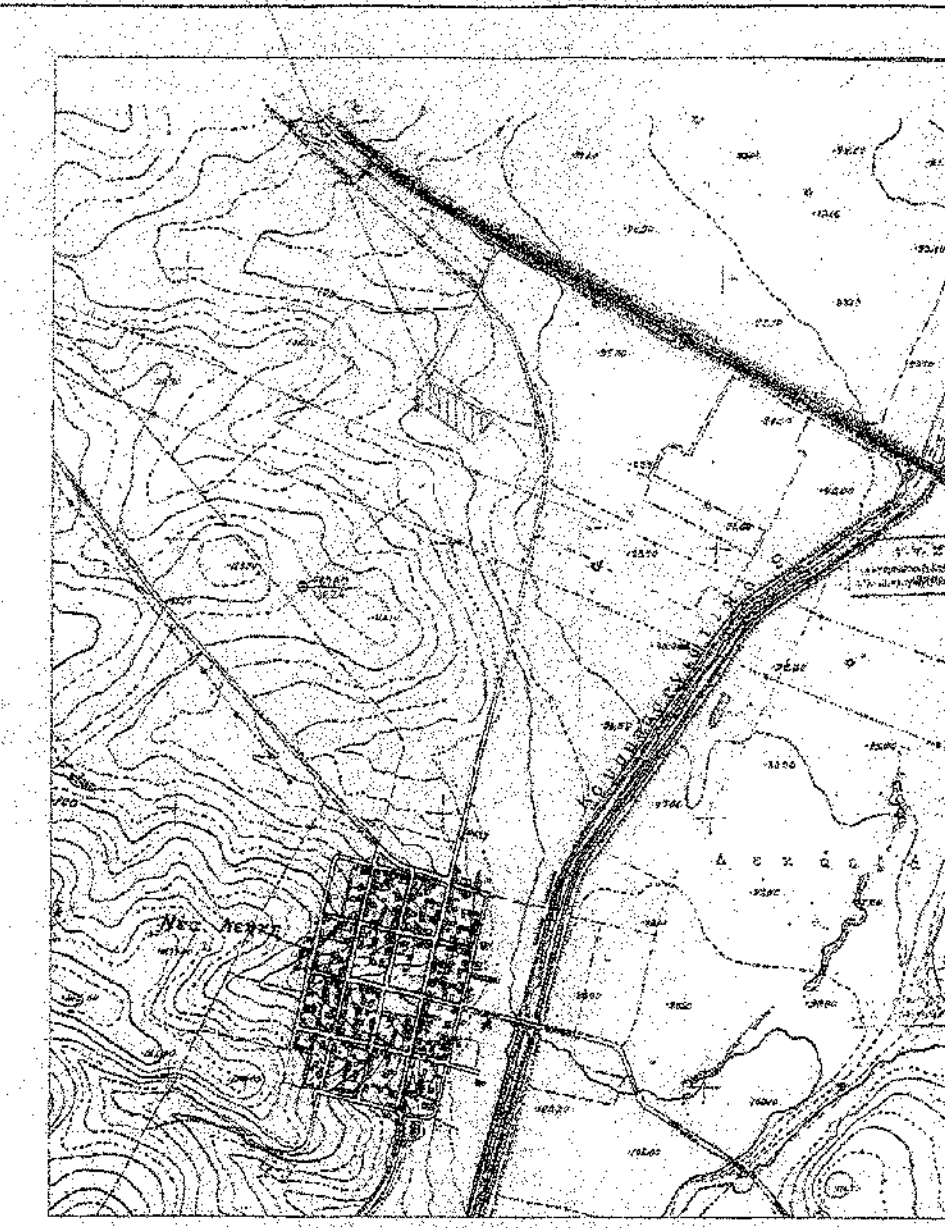


ΟΔΟΠΟΡΙΚΟ ΣΧΗΜΑΤΙΣΜΑ

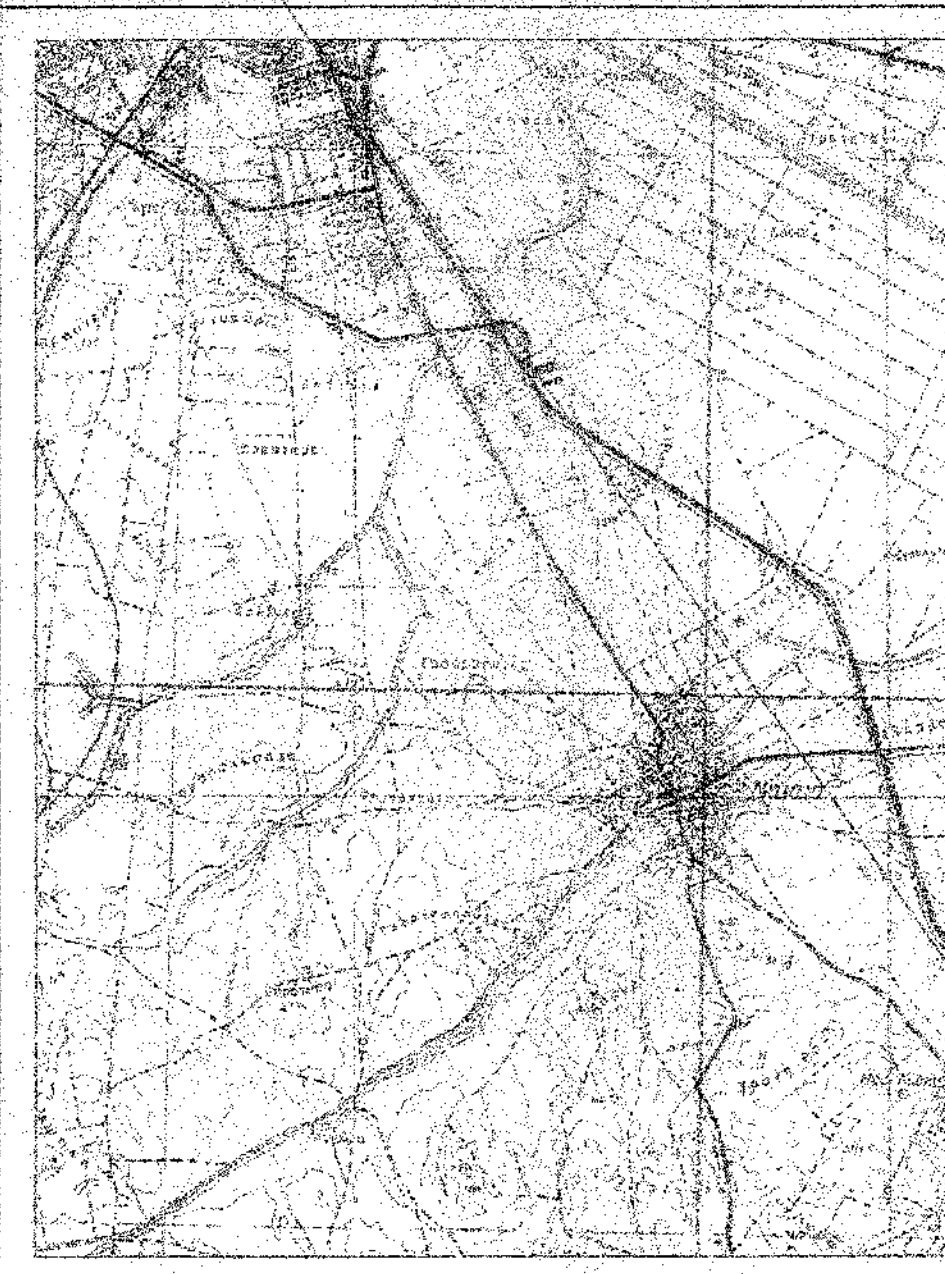


ΑΠΟΣΠΑΣΜΑ ΧΑΡΤΗ Γ.Υ.Σ. ΠΕΡΙΟΧΗΣ ΚΛΙΜΑΚΑ 1 : 10000

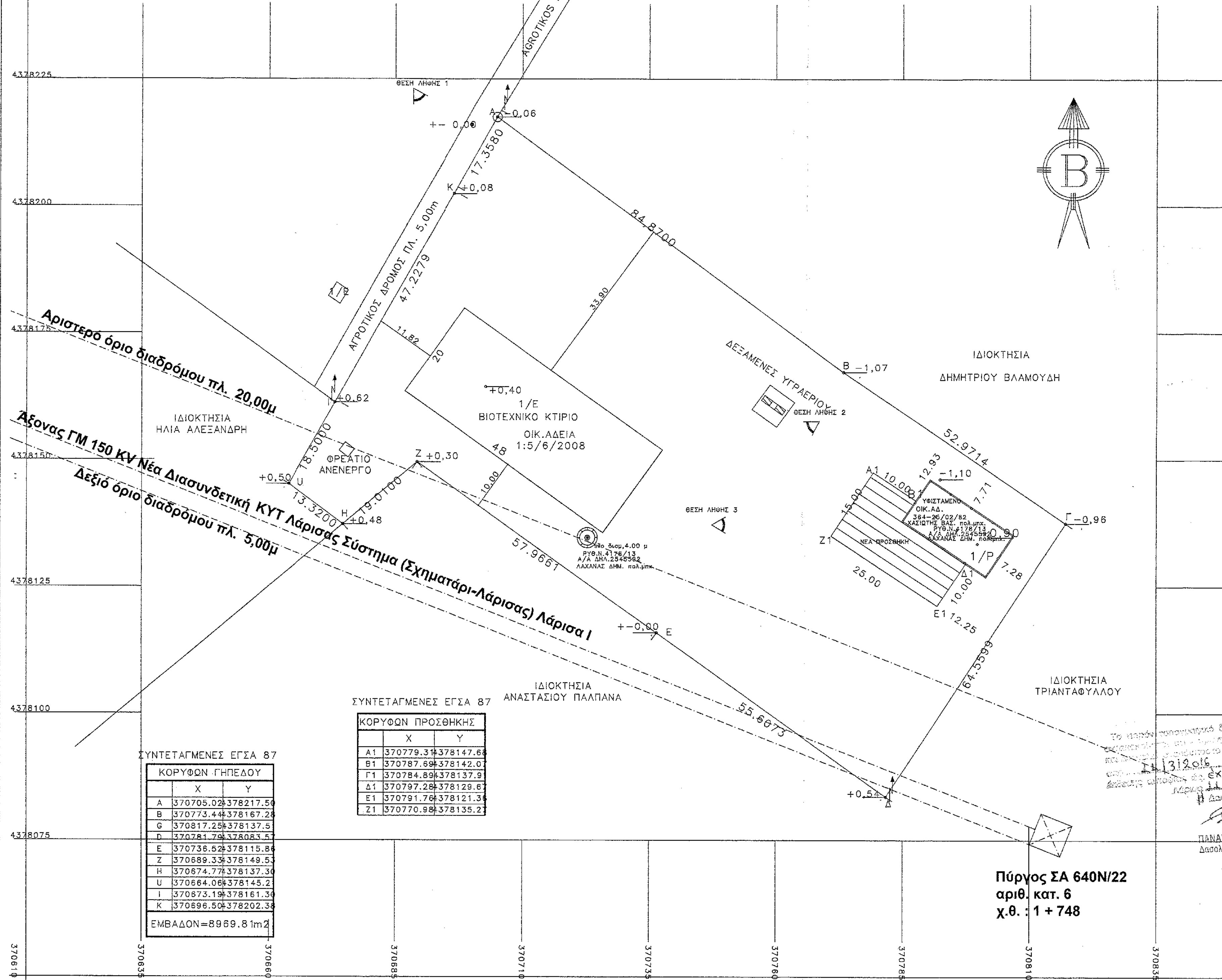
ΑΠΟΣΠΑΣΜΑ ΑΠΟ ΔΙΑΓΡΑΜΜΑ Γ.Υ.Σ. ΚΛΙΜΑΚΑ 1:10.000 ΒΕΣΗ ΑΓΡΟΤΕΜΑΧΙΟΥ



ΑΠΟΣΠΑΣΜΑ ΑΠΟ ΧΑΡΤΗ Γ.Υ.Σ. ΚΛΙΜΑΚΑ 1:50000 ΒΕΣΗ ΑΓΡΟΤΕΜΑΧΙΟΥ



ΤΟΠΟΓΡΑΦΙΚΟ ΔΙΑΓΡΑΜΜΑ ΑΓΡΟΤΕΜΑΧΙΟΥ ΚΛΙΜΑΚΑ 1 : 500



ΣΥΝΤΕΤΑΓΜΕΝΕΣ ΕΓΣΑ 87

ΚΟΡΥΦΩΝ ΓΗΠΕΔΟΥ	X	Y
A	370705.02	378217.50
B	370773.44	378167.28
G	370817.25	378137.5
D	370781.7	378083.67
E	370735.62	378115.84
Z	370889.39	378149.53
H	370874.79	378137.34
U	370864.06	378145.2
I	370873.19	378161.34
K	370896.50	378202.38

ΕΜΒΑΔΟΝ=8969.81m<sup>2</sup>

ΣΥΝΤΕΤΑΓΜΕΝΕΣ ΕΓΣΑ 87

ΚΟΡΥΦΩΝ ΠΡΟΣΘΗΚΗΣ	X	Y
A1	370779.34	378147.68
B1	370787.69	378142.0
G1	370784.89	378137.9
Δ1	370797.28	378129.6
E1	370791.76	378121.34
Z1	370770.98	378135.2

ΕΜΒΑΔΟΝ ΑΓΡΟΤΕΜΑΧΙΟΥ Περιγραφή : Α, Β, Γ, Δ, Ε, Ζ, Η, Θ, Ι, Κ, Λ, Εμβαδόν : Ε = 8.969.81 μ<sup>2</sup>

- ΠΑΡΑΤΗΡΗΣΕΙΣ :
1. Το διάγραμμα είναι ενταγμένο στο κρατικό σύστημα συντεταγμένων ΕΓΣΑ 87.
  2. Οι διαστάσεις και τα εμβαδά υπολογίσθηκαν αναλυτικά από τις συν/νες των κορυφών.
  3. Η εξάρτηση από το ΕΓΣΑ 87 πραγματοποιήθηκε με σύστημα GPS και κάνοντας χρήση του συστήματος εντοπισμού HEPOS.

ΟΡΟΙ ΔΟΜΗΣΗΣ ΠΕΡΙΟΧΗΣ

- Εκτός Ορίων Οικισμού : Π.Δ./24-5-85 Άρθρο 4 για ΒΙΟΜΗΧΑΝΙΑ(ΦΕΚ-270Δ/31-5-85) και Ν.3212/2003 - ΦΕΚ 308Α/31-12-2003.
1. ΑΡΤΙΟΤΗΤΑ : (για πρόσωπο σε κοινόχρηστο δρόμο) Ε = 4000,00μ<sup>2</sup> - Προσωπο = 25,00μ
  2. ΚΑΛΥΨΗ : 30%
  3. Σ. Δ. : 0,9
  4. ΑΠΟΣΤΑΣΕΙΣ : Από πλάγια Όρια Δ >= 10,00μ : Από Αγροτικό Δρόμο Δ >= 10,00μ : Από Επαρχιακό Δρόμο Δ >= 10,00μ
  5. ΥΨΟΣ : 7,50 μ + 1,20 μ. στέγη
  6. Σ.05,5ΧΣ.Δ.

ΥΠΕΥΘΥΝΗ ΔΗΛΩΣΗ ΙΔΙΟΚΤΗΤΟΥ (Ν.4030/2011)


Ο υπογεγραμμένος Αλεξανδρής Ηλιάς εκπρόσωπος της ΓΕΩΝΑΤΣ ΜΕΠΕ ιδιοκτήτης του αγροτεμαχίου με στοιχεία Α,Β,Γ,Δ,Ε,Ζ,Η,Θ,Ι,Κ,Α ΔΗΛΩΝΩ ΥΠΕΥΘΥΝΑ ότι τα όρια που υπέδειξα για αποτύπωση είναι υλοποιημένα στο έδαφος και τα ορθά, και ευθύνομαι για την ακρίβεια των δηλουμένων ορίων του παρόντος και για την ύπαρξη και την αιτία του δικαιώματός μου να ζητήσω την έκδοση άδειας δόμησης.

ΒΕΒΑΙΩΣΗ - ΔΗΛΩΣΗ Ν. 651/77

Η υπογεγραμμένη Λαχανά Σταυρούλα Πολτικός Μηχανικός ΒΕΒΑΙΩΝΩ ότι το αγροτεμάχιο με στοιχεία Α, Β, Γ, Δ, Ε, Ζ, Η, Θ, Ι, Κ, Α που βρίσκεται στην κτηματική περιφέρεια Τ.Κ.Ν.Λεύκης Δ.Ε. Νίκαιας Δ. Κιλκελέρ και εκτός ορίων οικισμού Ν.Λεύκης στην θέση Σαραντάρια η Γκουσμπασάν και είναι : α. ΑΡΤΙΟ και ΟΙΚΟΔΟΜΗΣΙΜΟ κατά κανόνα σύμφωνα με τις πολεοδομικές διατάξεις που ισχύουν σήμερα. β. Δεν οφείλει εισφορά σε γη και χρήμα διότι δεν υπάγεται στις διατάξεις του Ν. 1337/83, ερμηνεύεται εντός Γ.Π.Σ. Δήμου Κιλκελέρ σύμφωνα με την υπ αρ4153/42375/28-9-2009 απόφαση Γ.Γ.Περιφ. Θεσσαλίας (ΦΕΚ 68/Α/15) γ. Εντός του αγροτεμαχίου δεν διέρχεται αγωγός φυσικού αερίου. δ. Εντός αυτού ή σε απόσταση μικρότερη των 20μ δεν διέρχεται ρέμα. δ. Εντός αυτού και κατά μήκος του προσώπου δεν υπάρχουν δέντρα. ε. Εντός των όμορων οικοπέδων δεν υφίστανται διατηρητέα κτίσματα. ζ. Βρίσκεται εκτός σχεδίου, εκτός Γ.Π.Σ., εκτός Ζ.Ο.Ε. και εντός NATURA.

Λάρισα, Μάιος 2015 Ο Μηχανικός Σταυρούλα Λαχανά

Περιική τεχνική α.ε.



εργοδότης ΓΕΩΝΑΤΣ ΕΠΕ-ΣΠΑΣΤΗΡΙΟ ΞΗΡΩΝ ΚΑΡΠΩΝ

έργο ΚΤΙΡΙΑΚΗ ΕΠΕΚΤΑΣΗ ΣΠΑΣΤΗΡΙΟΥ ΞΗΡΩΝ ΚΑΡΠΩΝ & ΕΓΚΑΤΑΣΤΑΣΗ ΔΕΞΑΜΕΝΩΝ ΠΡΟΠΑΝΙΟΥ & ΦΩΤΟΒΟΛΤΑΙΚΟΥ ΣΥΣΤΗΜΑΤΟΣ & ΞΩΤ, ΔΙΑΡΡΥΘΜΙΣΕΙΣ

τοποθεσία "ΣΑΡΑΝΤΑΡΙΑ ή ΓΚΟΥΣΜΠΑΣΑΝ" Τ.Κ. Ν. ΛΕΥΚΗΣ Δ.Ε. ΝΙΚΑΙΑΣ ΔΗΜΟΥ ΚΙΛΚΕΛΕΡ

μελετητής ΣΤΑΥΡΟΥΛΑ ΛΑΧΑΝΑ ΠΟΛΙΤΙΚΟΣ ΜΗΧΑΝΙΚΟΣ

θέμα σχεδίου ΤΟΠΟΓΡΑΦΙΚΟ ΔΙΑΓΡΑΜΜΑ

αριθμός σχεδίου T1

κλίμακα	1:500
ημερομηνία	2/2016
κωδικός μελέτης	ΑΔ ΔΟΜ 2/16