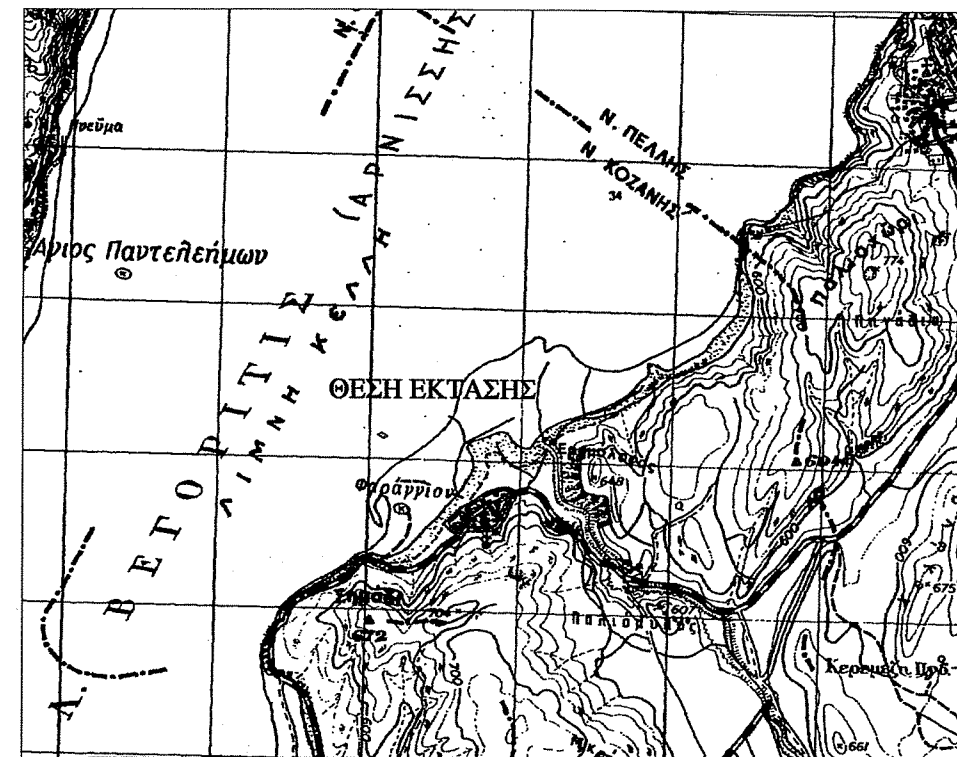
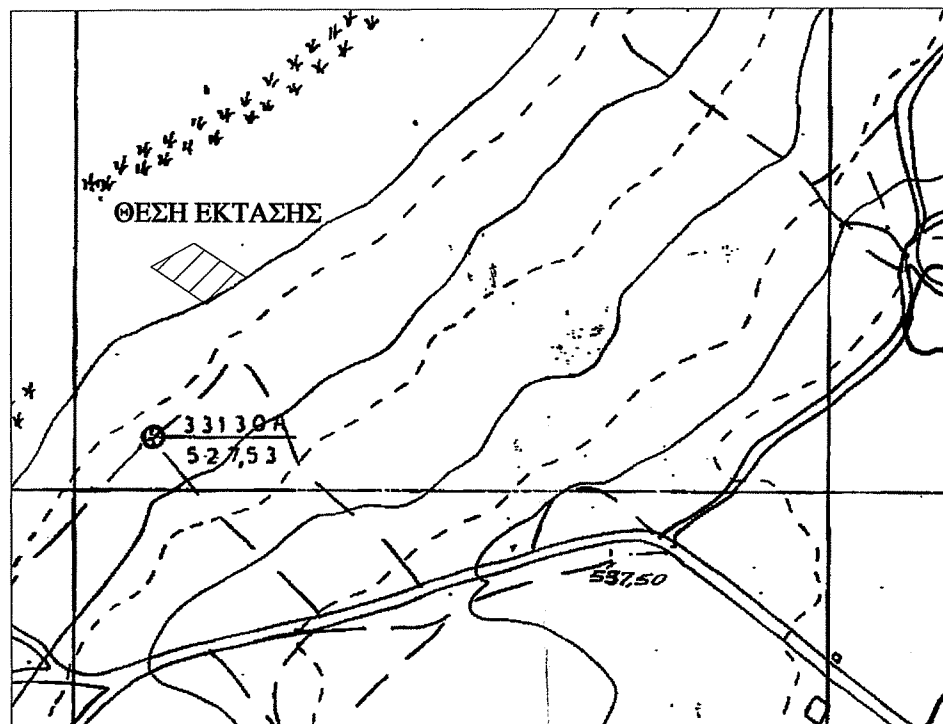
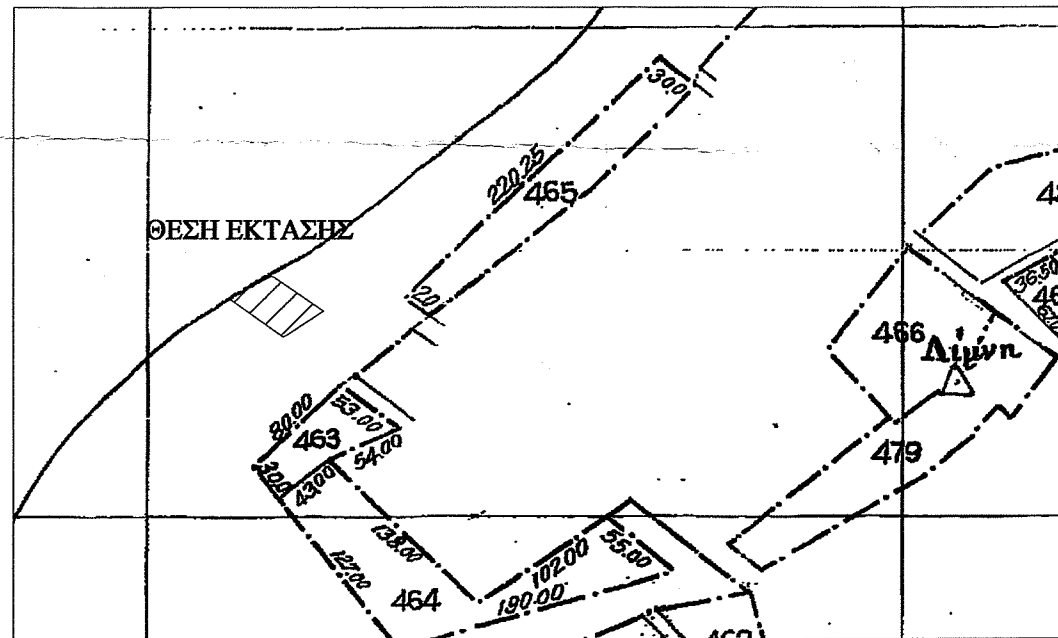




ΑΠΟΣΠΑΣΜΑ ΔΙΑΝΟΜΗΣ ΦΑΡΑΓΓΙΟΥ - ΑΝΑΜΟΡΦΩΣΗ 1983
ΚΛΙΜΑΚΑ 1:5000



ΥΠΕΥΘΥΝΗ ΔΗΛΩΣΗ ΥΠΟΔΕΙΞΗΣ ΟΡΙΩΝ

Ο υπογράφων Τσουτσογιάννης Χρήστος δηλώνω υπεύθυνα ότι τα όρια που υπέδειξα προς αποτύπωση είναι αληθή και ορθά.

Ο Δηλών

ΟΡΟΙ ΔΟΜΗΣΗΣ:

Π.Δ. /24-05-85 (ΦΕΚ270Δ /31-05-85),
όπως τροποποιήθηκε και ισχύει.

ΑΡΤΙΟΤΗΤΑ: Εμβαδόν 10000 τ.μ. ή κατά παρέκλιση 4000 τ.μ.

για προ 31-3-2011

ΚΑΛΥΨΗ: 10% της επιφ του γηπέδου

ΣΥΝΤΕΛΕΣΤΗΣ ΔΟΜΗΣΗΣ: 0.2

ΜΕΓΙΣΤΟΣ ΑΡΙΘΜΟΣ ΟΡΟΦΩΝ: 2

ΜΕΓΙΣΤΟ ΥΨΟΣ ΟΡΟΦΩΝ: 7.5 μ.

ΑΠΟΣΤΑΣΕΙΣ ΑΠΟ ΟΡΙΑ: 15μ

Στοιχεία έκτασης με κορυφές ΑΒΓΔΕΑ

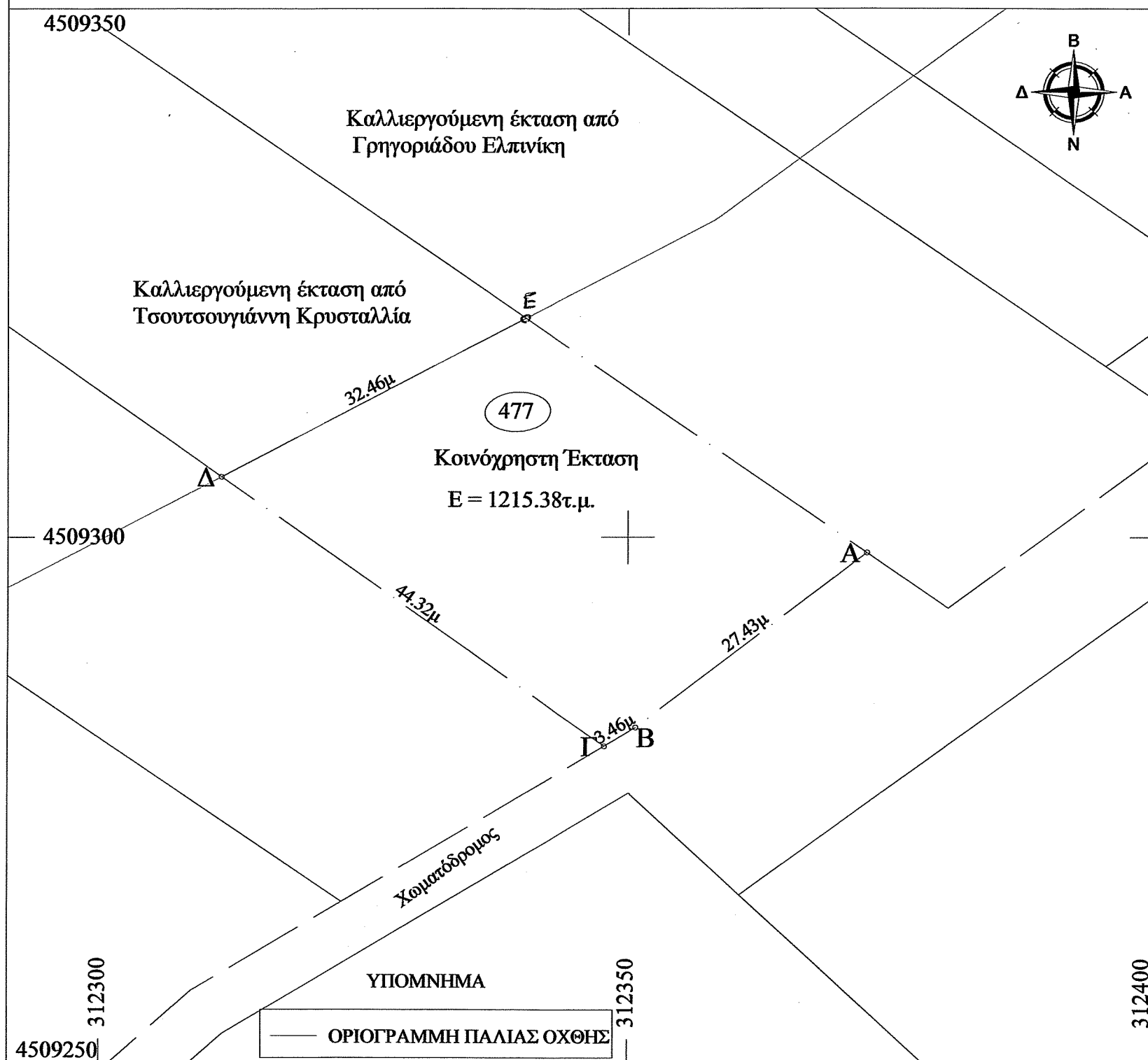
α/α	ΕΓΣΑ '87		HATT (40.45,-1.45)		S (m)
	X (m)	Y (m)	X (m)	Y (m)	
A	312372.63	4509298.54	-15886.88	-3856.19	27.43
B	312350.74	4509281.99	-15908.37	-3873.23	3.46
Γ	312347.77	4509280.23	-15911.31	-3875.07	44.32
Δ	312311.52	4509305.74	-15948.14	-3850.40	32.46
E	312340.32	4509320.71	-15919.69	-3834.76	39.19
A	312372.63	4509298.54	-15886.88	-3856.19	
E = 1215.38τ.μ.					

- Οι συντεταγμένες που αναφέρονται στο τοπογραφικό διάγραμμα είναι στο Ελληνικό Γεωδαιτικό σύστημα Αναφοράς 1987 (Ε.Γ.Σ.Α.87)
- Η εξάρτηση από το Ε.Γ.Σ.Α. '87 πραγματοποιήθηκε κάνοντας χρήση του δικτύου URANUS της TOPCON.

ΒΕΒΑΙΩΣΗ Ν.651/77

- Βεβαιώνεται ότι τα όρια της έκτασης, με στοιχεία Α,Β,Γ,Δ,Ε,Α η οποία αποτελεί τμήμα του 477 αγροτεμαχίου της Αναμόρφωσης Διανομής Φαραγγίου 1983, προκύπτουν από υπόδειξη του Τσουτσογιάννη Χρήστου.
- Βρίσκεται εκτός ορίων του οικισμού Φαραγγίου και είναι μη άρτιο σύμφωνα με τις ισχύουσες πολεοδομικές διατάξεις.
- Δεν υπάγεται στις διατάξεις του Ν.1337/83 και συνεπώς δεν οφείλει εισφορά σε γη και χρήση.
- Δεν διέρχονται γραμμές μεταφοράς ρεύματος υψηλής τάσης σε απόσταση 20.00μ.
- Δεν διέρχεται ρέμα σε απόσταση 20.00 μ.
- Η περιοχή δεν τελεί υπό σύνταξη κτηματολογίου.
- Είναι εντός περιοχών NATURA 2000 των λιμνών Βεγορίτιδας - Πετρών με κωδικό GR.1340004

Ο Μηχανικός
Χρήστος Τσουτσογιάννης



ΕΡΓΟΔΟΤΗΣ :	ΤΣΟΥΤΣΟΥΓΙΑΝΝΗΣ ΧΡΗΣΤΟΣ
ΘΕΣΗ :	Τ.Κ. ΦΑΡΑΓΓΙΟΥ - Δ.Ε. ΦΙΛΩΤΑ ΔΗΜΟΣ ΑΜΥΝΤΑΙΟΥ- Π.Ε. ΦΛΩΡΙΝΑΣ -Π.ΕΡ. ΔΥΤ. ΜΑΚΕΔΟΝΙΑΣ <small>Ο ενθάρτυχος την αυτοψία</small>
ΜΕΛΕΤΗΤΗΣ :	ΙΩΑΝΝΗΣ ΣΤ. ΜΠΡΟΣ ΑΓΡΟΝΟΜΟΣ ΤΟΠΟΓΡΑΦΟΣ ΜΗΧΑΝΙΚΟΣ Α.Π.Θ. <small>ΠΑΡΑΣΚΟΥ Ζ. ΠΑΝΑΓΙΩΤΗΣ Μετσόβιος - Περιβαλλοντολόγος Α.Π.Θ.</small>
ΘΕΜΑ :	ΑΠΟΤΥΠΩΣΗ ΕΚΤΑΣΗΣ ΔΗΜΟΣΙΟΥ - ΤΜΗΜΑ 477 ΚΟΙΝΟΧΡΗΣΤΟΥ ΑΓΡΟΤΕΜΑΧΙΟΥ ΑΝΑΜΟΡΦΩΣΗΣ ΔΙΑΝΟΜΗΣ ΦΑΡΑΓΓΙΟΥ 1983
ΗΜΕΡΟΜΗΝΙΑ:	ΑΠΡΙΛΙΟΣ 2015 ΚΛΙΜΑΚΑ 1 : 500
ΥΠΟΓΡΑΦΗ-ΣΦΡΑΓΙΔΑ:	ΘΕΩΡΗΣΗ ΥΠΗΡΕΣΙΑΣ: ΘΕΩΡΗΘΗΚΕ στην αριθ. 35006 εγγράφου Φλώρινας 22/03/2016 Ο ΔΙΝΤΗΣ ΔΑΣΩΝ 9.2.