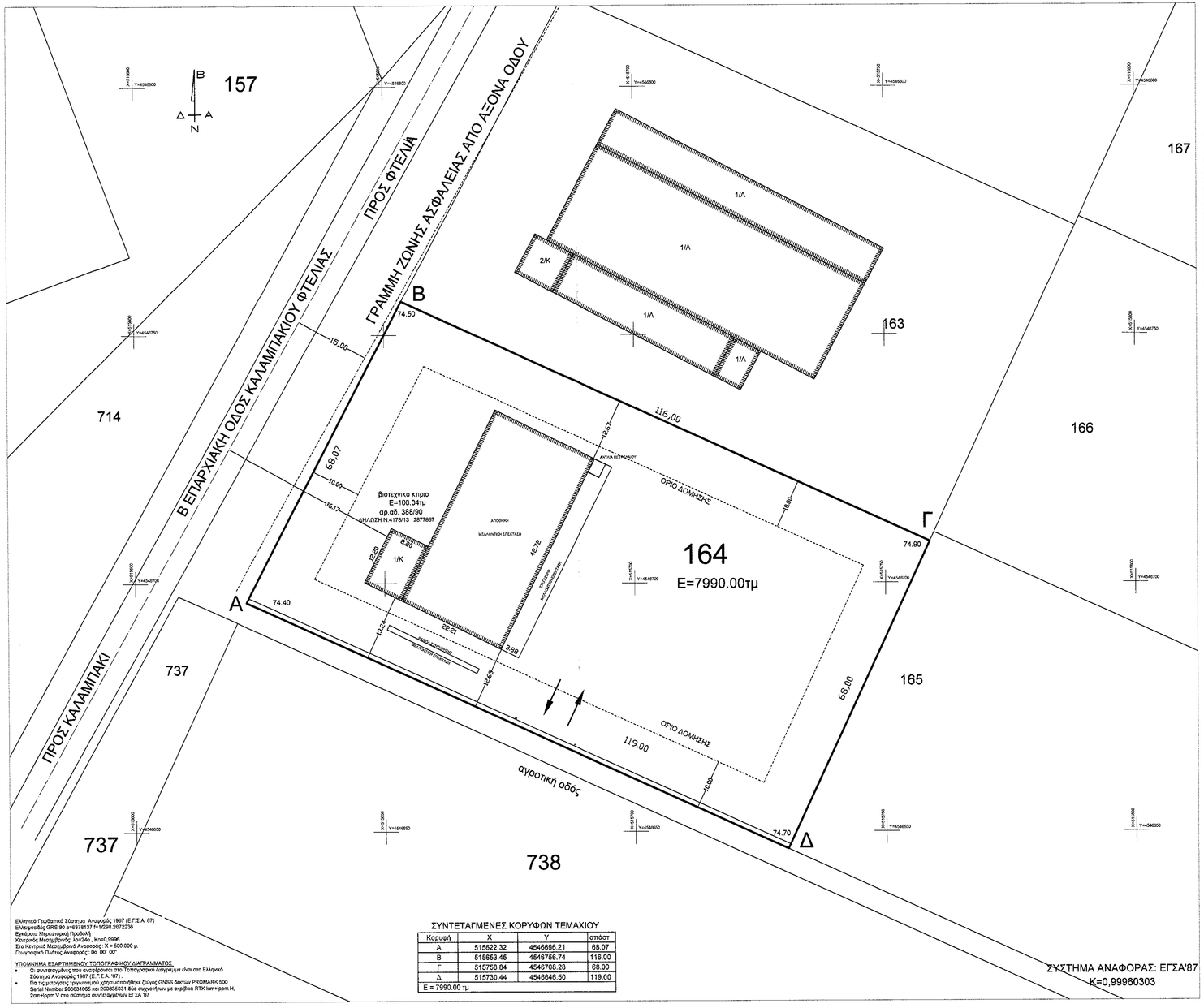

ΣΥΝΤΕΤΑΓΜΕΝΕΣ ΚΟΡΥΦΩΝ ΤΕΜΑΧΙΟΥ

Κορυφή	X	Y	απόστ
A	515622.32	4546696.21	68.07
B	515653.45	4546756.74	116.00
Γ	515758.84	4546708.28	68.00
Δ	515730.44	4546646.50	119.00

Ε = 7990.00 τμ

ΣΥΣΤΗΜΑ ΑΝΑΦΟΡΑΣ: ΕΓΣΑ'87
Κ=0,99960303

Ελληνικό Γεωδαιτικό Σύστημα Αναφοράς 1987 (Ε.Γ.Σ.Α. 87)
Ελλειψοειδές GRS 80 a=6378137 f=1/298.2672236
Ενιαία Μηκατορική Προβολή
Κεντρικός Μεσημβρινός λο=24ο , Κο=0,9996
Στα Κεντρικό Μεσημβρινό Αναφοράς : X = 500.000 μ
Γεωγραφικό Πλάτος Αναφοράς : 0ο 00' 00"

ΥΠΟΜΝΗΜΑ ΕΞΑΡΤΗΜΕΝΟΥ ΤΟΠΟΓΡΑΦΙΚΟΥ ΔΙΑΓΡΑΜΜΑΤΟΣ

- Οι συντεταγμένες του ανερχόνται στο Τοπογραφικό Διάγραμμα είναι στο Ελληνικό Σύστημα Αναφοράς 1987 (Ε.Γ.Σ.Α. '87) .
- Για τις μετρήσεις τρισυναλμού χρησιμοποιήθηκε ζεύγος GNSS δεκτών PROMARK 500 Serial Number 200851065 και 200855031 δύο σαγκοπτήων με ακρίβεια RTK τσπ<0,03 Η, 2σπ<0,05 V στο σύστημα συντεταγμένων ΕΓΣΑ '87

ΑΠΟΣΠΑΣΜΑ ΔΙΑΝΟΜΗΣ ΦΤΕΛΙΑΣ ΚΛ 1:5000

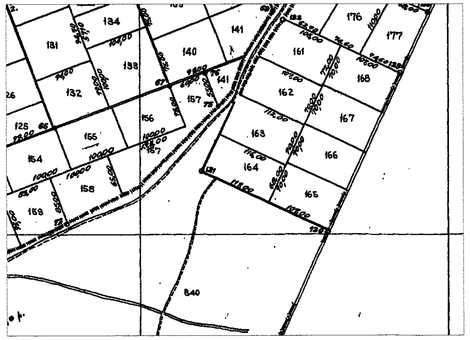

ΧΑΡΤΗΣ ΓΥΣ & ΟΔΟΙΠΟΡΙΚΟ ΚΛ. 1:50000

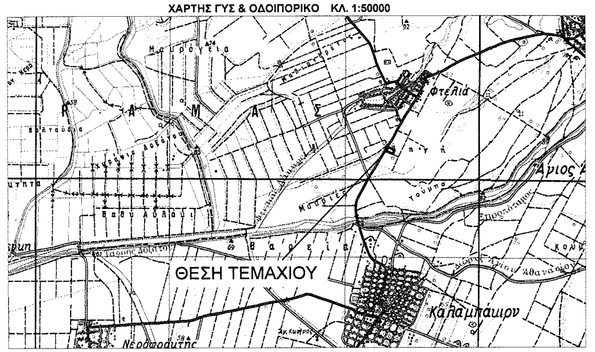

ΟΡΟΙ ΔΟΜΗΣΗΣ - ΑΓΡΟΚΤΗΜΑ

ΕΚΤΟΣ ΣΧΕΔΙΟΥ - ΕΚΤΟΣ ΖΩΝΗΣ - ΠΡΟΣΩΠΟ ΣΕ Β ΕΠΑΡΧΙΑΚΗ ΟΔΟ

ΚΑΤΑ ΚΑΝΟΝΑ ΟΡΟΙ ΔΟΜΗΣΗΣ

Βάση του αρθ. 4 του Π.Δ. 24/31-5-85 (ΦΕΚ 270/Δ)
(Βιομηχανικά κτίρια) έχουμε
ΕΜΒΑΔΟΝ = 4000 τμ
ΠΡΟΣΩΠΟ = 45 μ
ΒΑΘΟΣ = 50μ
ΚΑΛΥΨΗ = 30%
ΣΥΝΤΕΛ. ΔΟΜΗΣΗΣ = 0,9
ΟΡΟΦΟΙ = 3
ΥΨΟΣ = 11,0 μ
Σ. ΟΓΚΟΥ = 4,05 (παρ.8, αρ. 7, Ν2831/2000)
ΑΠΟΣΤΑΣΗ ΑΠΟ ΟΡΙΑ = 10.00 μ
Επιτρέπονται πολλά κτίρια κατόπιν έγκρισης από ΕΠΑΕ

ΔΗΛΩΣΗ ΙΔΙΟΚΤΗΤΗ

Ο κάτωθι υπογεγραμμένος δηλώνω ότι τα όρια του αγροτεμαχίου (Α,Β,Γ,Δ,Α), όπως απεικονίζονται στο τοπογραφικό , είναι σωστά και έχουν υποδειχθεί από μένα επί τόπου.

Ο ιδιοκτήτης

ΔΗΛΩΣΗ ΜΗΧΑΝΙΚΟΥ

Ο κάτωθι υπογεγραμμένος Αγρ. Τοπογράφος Μηχ. ΒΑΣΙΛΕΙΑΔΗΣ ΙΩΑΝΝΗΣ δηλώνω υπεύθυνα (Ν. 651/77) ότι, το αγροτεμάχιο 164 (Α,Β,Γ,Δ,Α)

- ανήκει στην οριστική διανομή του 1928 του αγροκτήματος Φτελιάς,
- προέρχεται απο αγροτική αποκατάσταση
- έχει εμβαδόν Ε=7990,00τμ
- εντός του τεμαχίου υπαρχει βιοτεχνικο κτίριο εμβαδού 100.04 τμ με οικ.αδεία 388/90 και δήλωση υπ' αριθμού 2877867 του Ν.4178/13
- συνορεύει βόρεια με 163, νότια με αγροτική οδό, δυτικά με Β' Επαρχιακή οδό Καλαμπακίου Φτελιάς και ανατολικά με 165,
- είναι άρτιο και οικοδομήσιμο κατα κανόνα, σύμφωνα με τις κείμενες πολεδομικές διατάξεις.
- δεν εμπίπτει στις διατάξεις του Ν.1337/83 και δεν οφείλει εισφορές σε γη και χρήμα,
- δεν υφίσταται και δεν εκκρεμεί καμία πράξη προσκύρωσης -τακτοποίησης και αναλογισμού,
- δεν βρίσκεται σε υπό κτηματογράφηση περιοχή
- δεν υπόκειται στις διατάξεις του Ν. 2308/1995 περί σύνταξης του Εθνικού Κτηματολογίου
- δεν διέρχεται μέσα από το οικόπεδο κανένα ρέμα,
- δεν διέρχεται γραμμή υψηλής τάσης της ΔΕΗ από πάνω ή πλησίον του τεμαχίου,
- απέχει από τη θάλασσα περισσότερο από 800μ.

Ο Μηχανικός

ΒΑΣΙΛΕΙΑΔΗΣ Χ. ΙΩΑΝΝΗΣ
ΑΓΡ. ΤΟΠΟΓΡ. ΜΗΧΑΝΙΚΟΣ Ε.Μ.Π.
ΜΕΛΟΣ Τ.Ε.Ε. ΑΡ. ΜΗΤΡΩΟΥ 74453
ΚΥΠΡΟΥ 1 - ΤΚ 66100 ΔΡΑΜΑ
ΤΗΛ. 25210 31921
ΑΦΜ 047151118 - ΔΟΥ ΔΡΑΜΑΣ

ΤΕΧΝΙΚΟ ΓΡΑΦΕΙΟ

ΒΑΣΙΛΕΙΑΔΗΣ Χ. ΙΩΑΝΝΗΣ
ΑΓΡ. ΤΟΠΟΓΡΑΦΟΣ ΜΗΧΑΝΙΚΟΣ
ΚΥΠΡΟΥ 1, ΔΡΑΜΑ
ΤΗΛ: 25210 31921 ΚΙΝ: 6932 951745

Δράμα 4/4/16
Ο εκτιμητής

ΤΣΑΟΥΣΗΣ ΑΛΕΞΑΝΔΡΟΣ
ΔΑΣΟΛΟΓΟΣ

ΕΡΓΟΔΟΤΗΣ	**ΙΣΑΑΚΙΔΗΣ ΑΒΕΕ**
ΕΡΓΟ	**ΒΙΟΤΕΧΝΕΙΑ ΞΥΛΕΙΑΣ και ΙΔΙΩΤΙΚΟ ΠΡΑΤΗΡΙΟ ΚΑΥΣΗΜΩΝ**
ΘΕΣΗ	**ΔΗΜΟΣ ΔΟΞΑΤΟΥ ΑΓΡΟΚΤΗΜΑ ΦΤΕΛΙΑΣ ΤΕΜΑΧΙΟ 164**
ΜΕΛΕΤΗ	**ΤΟΠΟΓΡΑΦΙΚΗ ΜΕΛΕΤΗ**
ΜΕΛΕΤΗΤΗΣ	**ΒΑΣΙΛΕΙΑΔΗΣ ΙΩΑΝΝΗΣ. Α.Τ.Μ.**
ΘΕΜΑ	**ΤΟΠΟΓΡΑΦΙΚΟ ΔΙΑΓΡΑΜΜΑ**
ΗΜΕΡ/ΝΙΑ:	**ΜΑΡΤΙΟΣ 2016**
ΑΡ. ΣΧΕΔΙΟΥ	**Α - 01**
ΚΛΙΜΑΚΑ	**1:500**

ΥΠΟΓΡΑΦΗ - ΣΦΡΑΓΙΔΑ

ΒΑΣΙΛΕΙΑΔΗΣ Χ. ΙΩΑΝΝΗΣ
ΑΓΡ. ΤΟΠΟΓΡ. ΜΗΧΑΝΙΚΟΣ Ε.Μ.Π.
ΜΕΛΟΣ Τ.Ε.Ε. ΑΡ. ΜΗΤΡΩΟΥ 74453
ΚΥΠΡΟΥ 1 - ΤΚ 66100 ΔΡΑΜΑ
ΤΗΛ. 25210 31921
ΑΦΜ 047151118 - ΔΟΥ ΔΡΑΜΑΣ

ΘΕΩΡΗΣΗ

ΘΕΩΡΗΘΗΚΕ
Συνοδεύει αναφορά της με αριθμό 4541 / 4-4-16 πράξη χαρακτηρισμού μας.
Δράμα 4-4-2016
Ε.Γ.Γ.
Ελληνική Δημοκρατία Δράμας