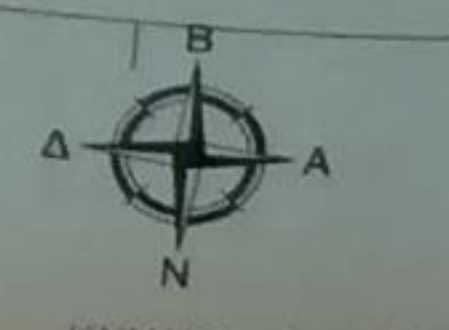


ΑΡΧΕΙΟ



ΚΛΙΜΑΚΑ 1 : 1000

ΤΟΠΟΓΡΑΦΙΚΟ ΔΙΑΓΡΑΜΜΑ ΑΓΡΟΤΕΜΑΧΙΩΝ ΑΒΓΔΕΖΗΘΙΑ
 ΔΙΑΣΙΑΣ ΔΙΑΜΑΝΤΗΣ Δ ΔΗΜΗΤΡΙΟΣ
 ΒΕΣΗ ΤΡΙΠΟΔΑΡΟΣ Κτημ Παραφ ΒΑΤΟΠΕΔΙ Αριθμ κτηματολ 1254
 ΟΡΙΣΤΙΚΗ ΔΙΑΝΟΜΗ 1971 Εμβαδόν(ΑΒΓΔΕΖΗΘΙΑ)=4937 00 Τ.Μ.

ΕΓΣΑ ,87

a/a	X (m)	Y (m)	S (m)
A	462813.71	4457221.17	99.72
B	462913.06	4457314.56	40.33
Γ	462906.93	4457174.70	45.65
Δ	462951.42	4457164.48	3.68
E	462950.09	4457160.88	13.14
Z	462937.72	4457158.80	81.64
H	462856.21	4457163.33	13.21
Θ	462848.87	4457174.31	14.16
I	462834.90	4457172.05	55.34
A	462813.71	4457221.17	

Ε = 4930.41 μ.

ΗΑΤΤ 40 15' -0 09"

Εμβαδό οικοπέδου

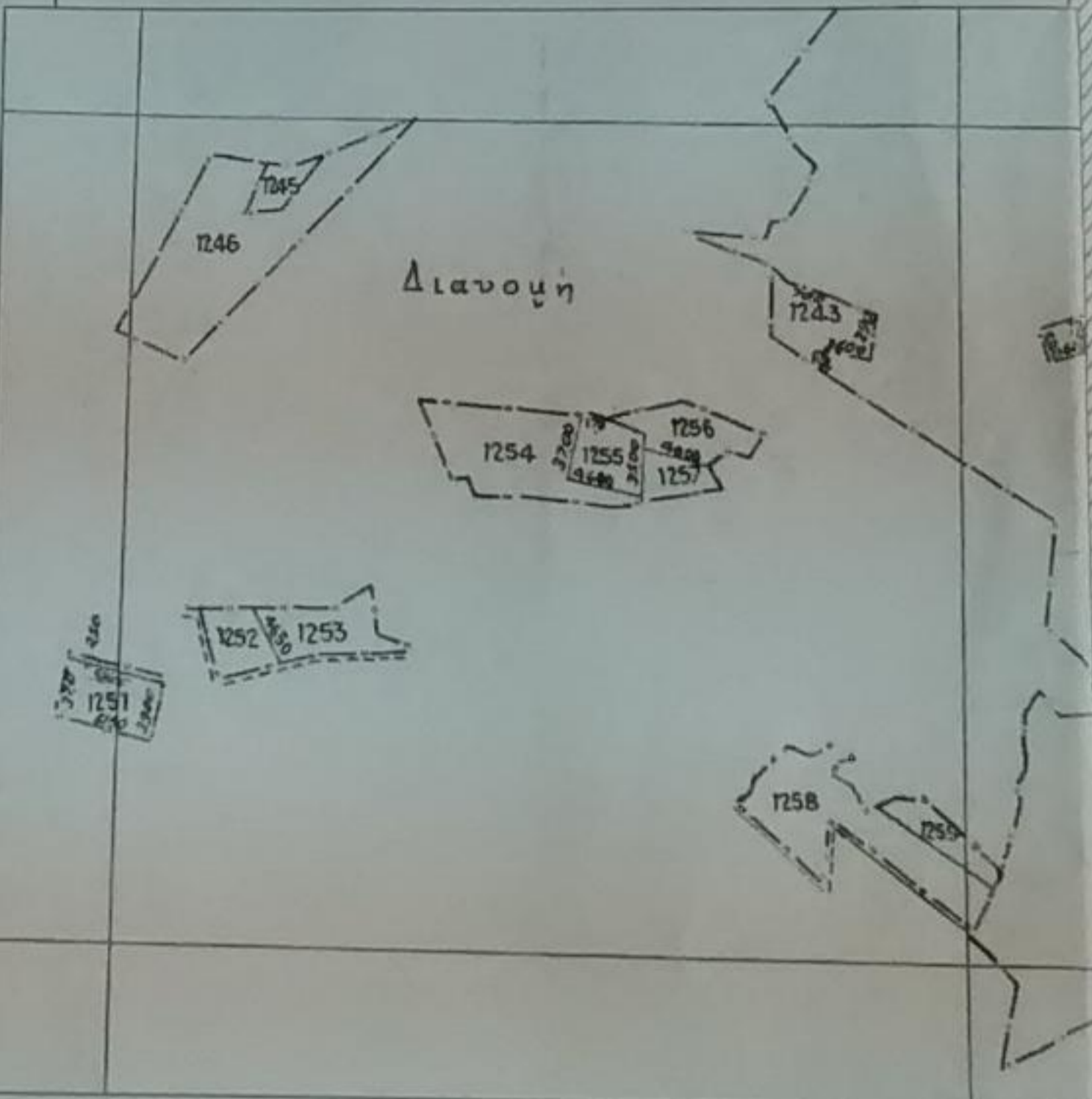
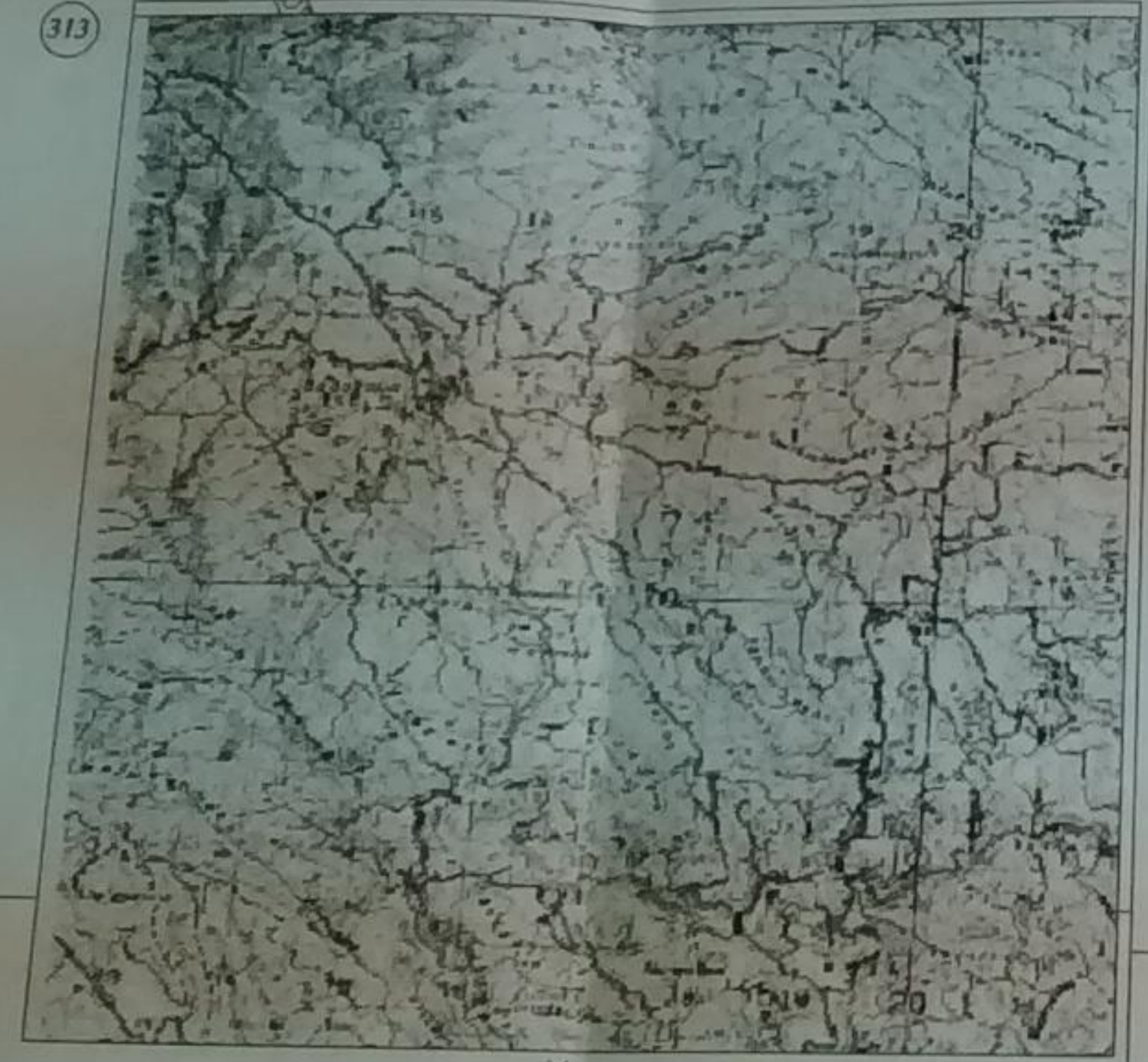
a/a	X (m)	Y (m)	S (m)
A	-327.98	1828.12	99.79
B	-228.53	1819.92	40.36
Γ	-234.50	1780.00	45.68
Δ	-189.93	1769.96	3.68
E	-190.64	1766.34	13.15
Z	-203.62	1764.21	81.70
H	-285.20	1768.41	13.22
Θ	-292.59	1779.37	14.17
I	-306.57	1777.05	55.38
A	-327.98	1828.12	

Ε = 4937.69 μ.

ΤΟ ΑΓΡΟΤΕΜΑΧΙΟ ΑΒΓΔΕΖΗΘΙΑ με κτημ αριθμ 1254 βρίσκεται εκτός ζώνης & οικισμός απέχει πάνω από 800 μ από θάλασσα είναι εντός ΓΠΣ και χαρακτηρίζεται η περιοχή ως Λοιπή Γεωργική γη. Είναι Άρτιο και Οικοδομήσιμο Βάσει του Ν 651/77 και των ισχυοντων Πολεοδομικών Διατάξεων. Δεν οφείλει εισφορά σε τίπο και χρήση ούτε υπόκειται στις υποχρεώσεις του Ν 1337/83 η περιοχή δεν έχει επιλεγεί στον Ν 2308/95 για το Εθνικό Κτηματολόγιο
 ΝΟΕΜ 2015
 Ο ΣΥΝΤΑΞΑΣ

ΚΛΙΜΑΚΑ 1 50000

ΚΛΙΜΑΚΑ 1 5000
 ΑΠΟΣΠΑΣΜΑ ΧΑΡΤΗ ΤΠΟΤΡΓ, ΓΕΩΡΓΙΑΣ



Εργοδότης	ΔΙΑΜΑΝΤΗΣ ΔΗΜΗΤΡΙΟΣ	
Έργο	ΤΟΠΟΓΡΑΦΙΚΗ ΑΠΟΤΥΠΩΣΗ	
Θέση	ΤΡΙΠΟΔΑΡΟΣ Δ.Δ. ΒΑΤΟΠΕΔΙ ΠΟΛΥΤΥΡΟΥ ΧΑΛΚΙΔΙΚΗΣ	
Μελετητής	ΝΙΚΟΛΑΟΥ ΔΗΜΗΤΡΙΟΣ (Αγρ. Τοπογράφος Μηχανικός) ΟΡΜΥΛΙΑ ΧΑΛΚΙΔΙΚΗΣ	
Θέμα Σχεδίου	ΠΟΛΥΤΥΡΟΣ 18-5-2016	Αριθμός Σχεδίου
ΤΟΠΟΓΡΑΦΙΚΟ		T1
Κλίμακα	1: 1000	
Χρόνος Μελέτης	5.../09.../2015....	
Ο συντάξας	Θεώρηση Υπηρεσίας	
ΝΙΚΟΛΑΟΥ Ι. ΔΗΜΗΤΡΙΟΣ ΑΠΛ. ΑΓΡ. ΤΟΠΟΓΡΑΦΟΣ ΜΗΧΑΝΙΚΟΣ ΠΟΛΥΤΕΧΝΙΚΗΣ ΣΧΟΛΗΣ Α.Π.Θ. Α.Μ. Τ.Π. 52108 ΟΡΜΥΛΙΑ ΧΑΛΚΙΔΙΚΗΣ Τ.Κ. 63071 ΤΗΛ. 23710 41917 ΚΙΝ. 6944 604 525		1000 / 12-5-2016 12-5-16

