Το παρόν σχεδιάγραμμα αποτελεί φωτοσμίκρυνση του πρωτοτύπου σε μέγεθος Α3.

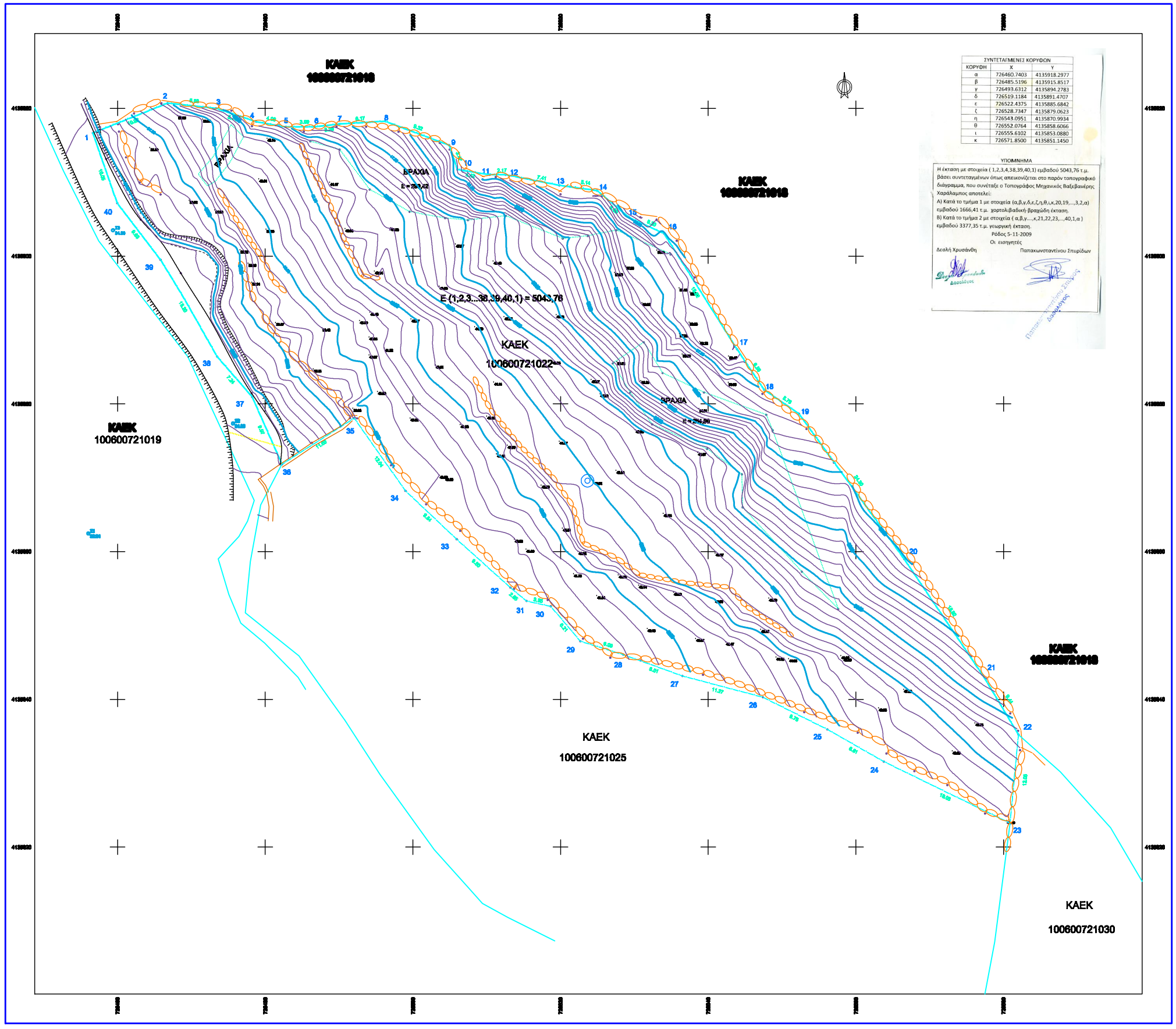

ΣΥΝΤΕΤΑΓΜΕΝΕΣ ΚΟΡΥΦΩΝ		
ΚΟΡΥΦΗ	Χ	Υ
α	726460.7403	4135918.2977
β	726485.5196	4135915.8537
γ	726493.6312	4135894.2783
δ	726519.1184	4135891.4707
ε	726522.4375	4135885.6842
ζ	726528.7347	4135879.0623
η	726543.0951	4135870.9934
θ	726552.0764	4135858.6066
ι	726555.6102	4135853.0880
κ	726571.8500	4135851.1450

ΥΠΟΜΝΗΜΑ

Η έκταση με στοιχεία (1,2,3,4,38,39,40,1) εμβαδού 5043,76 τ.μ. βάσει συντεταγμένων όπως απεικονίζεται στο παρόν τοπογραφικό διάγραμμα, που συνέταξε ο Τοπογράφος Μηχανικός Βαξεβανέρης Χαράλαμπος αποτελεί:

Α) Κατά το τμήμα 1 με στοιχεία (α,β,γ,δ,ε,ζ,η,θ,ι,κ,20,19,....3,2,α) εμβαδού 1666,41 τ.μ. χορτολιβαδική-βραχώδη έκταση.

Β) Κατά το τμήμα 2 με στοιχεία (α,β,γ,....κ,21,22,23,....40,1,α) εμβαδού 3377,35 τ.μ. γεωργική έκταση.

Ρόδος 5-11-2009

Οι εισηγητές

Δεληλή Χρυσάνθη — Παπακωνσταντίνου Σπυρίδων

ΥΠΟΜΝΗΜΑ



ΥΠΟΛΟΓΙΣΜΟΣ ΕΜΒΑΔΟΥ

Ο υπολογισμός του εμβαδού της ιδιοκτησίας με στοιχεία 1,2,3,4,5,6,7,8,9,10,11,12,13,14,15,16,17,18,19,20,21,22,23,24,25, 26,27,28,29,30,31,32,33,34,35,36,37,38,39,40,1 έγινε με βάση τις αναλυτικές συντεταγμένες των κορυφών της και βρέθηκε :

Ε (1,2,3 ... 38,39,40,1) = 5043,76 τ.μ. ΚΑΕΚ 100600721022

Με τον ίδιο τρόπο υπολογίστηκαν και τα μήκη των πλευρών της

ΔΗΛΩΣΗ ΥΛΟΠΟΙΗΣΗΣ ΟΡΙΩΝ

Ο υπογράφων ιδιοκτήτης του ακινήτου που φαίνεται στο διάγραμμα αυτό με στοιχεία 1,2,3,4 ...39,40,1 και ΚΑΕΚ 100600721022 δηλώνω ότι τα όρια που έχω υλοποιήσει σ' αυτό είναι σωστά.

Ο ΔΗΛΩΝ

ΔΗΛΩΣΗ ΤΟΥ Ν. 651/77

Ο υπογράφων τοπογράφος μηχανικός Χαράλαμπος Β αξιβεβαιώνει δηλώνει ότι το αγροτεμάχιο με ΚΑΕΚ 100600721022 που φαίνεται στο παρόν τοπογραφικό διάγραμμα με στοιχεία 1,2,3,4 ...38,39,40,1 εμβαδού 5043,76 τ.μ. βρίσκεται στην θέση "ΑΓΡΙΟΛΙΒΑΔΟ" εκτός σχεδίου οικισμού της Νήσου Πάτμου και είναι άρτιο και οικοδομήσιμο σύμφωνα με τις ισχύουσες Πολεοδομικές διατάξεις

(Π.Δ.24-6-85, Φ.Ε.Κ. 270/Δ/1-8-85)

Το οικόπεδο δεν υπάγεται στις διατάξεις του Ν.1337/83 και δεν οφείλει εισφορά σε γη και χρήμα.

Τα όρια της παραπάνω ιδιοκτησίας υποδείχθηκαν από τον ιδιοκτήτη.

ΜΑΙΟΣ 2009

Ο ΔΗΛΩΝ ΜΗΧΑΝΙΚΟΣ

ΧΑΡΑΛΑΜΠΟΣ Χ. ΒΑΞΕΒΑΝΕΡΗΣ
ΔΙΠΛΩΜ. ΤΟΠΟΓΡΑΦΟΣ ΜΗΧΑΝΙΚΟΣ Ε.Μ.Π.
ΜΗΧΑΝΙΚΟΣ Α.Ε.
Αγ. Παύλου 3 - Καλλιθέα 17672
ΑΦΜ: 042810487 - ΔΟΥ: Δ' Καλλιθέας
ΤΗΛ. 210.9571986 , 210.9581941
FAX: 210.9571984

Χ. ΒΑΞΕΒΑΝΕΡΗΣ

ΠΑΡΑΤΗΡΗΣΕΙΣ

Οι συντεταγμένες αναφέρονται στο Κρατικό σύστημα συντεταγμένων (ΕΓΣΑ'87).

Το απόσπασμα του Τοπογραφικού Διαγράμματος της Γ.Υ.Σ. κλίμακας 1:5000 ανήκει στο διάγραμμα με φύλλο 7713_5.

Η δήλωση που περιγράφεται στην αίτηση είναι αυτή αναβάς του απεικονίζεται στο χαρτη Γ.Υ.Σ. Αρ. Φυλ. 7713_5 κλίμακας 1:5000.

Ο ΔΗΛΩΝ ΜΗΧΑΝΙΚΟΣ

ΧΑΡΑΛΑΜΠΟΣ Χ. ΒΑΞΕΒΑΝΕΡΗΣ
ΔΙΠΛΩΜ. ΤΟΠΟΓΡΑΦΟΣ ΜΗΧΑΝΙΚΟΣ Ε.Μ.Π.
ΜΗΧΑΝΙΚΟΣ Α.Ε.
Αγ. Παύλου 3 - Καλλιθέα 17672
ΑΦΜ: 042810487 - ΔΟΥ: Δ' Καλλιθέας
ΤΗΛ. 210.9571986 , 210.9581941
FAX: 210.9571984

Χ. ΒΑΞΕΒΑΝΕΡΗΣ

ΠΙΝΑΚΑΣ ΣΥΝΤΕΤΑΓΜΕΝΩΝ ΚΟΡΥΦΩΝ ΑΓΡΟΤΕΜΑΧΙΟΥ ΜΕ ΚΑΕΚ 100600721022

Σημείο	X (m)	Y (m)	Σημείο	X (m)	Y (m)	Σημείο	X (m)	Y (m)
1	726460.740	4135918.298	15	726555.610	4135853.088	29	726528.735	4135879.062
2	726478.770	4135915.853	16	726552.076	4135858.607	30	726522.438	4135885.684
3	726485.520	4135894.278	17	726543.095	4135870.993	31	726519.118	4135891.471
4	726493.631	4135891.471	18	726528.706	4135879.062	32	726493.631	4135894.278
5	726519.118	4135885.684	19	726522.438	4135885.684	33	726485.520	4135915.853
6	726522.438	4135879.062	20	726543.095	4135870.993	34	726478.770	4135918.298
7	726528.706	4135870.993	21	726552.076	4135858.607	35	726460.740	4135918.298
8	726543.095	4135858.607	22	726555.610	4135853.088	36	726460.740	4135918.298
9	726552.076	4135853.088	23	726571.850	4135851.145	37	726460.740	4135918.298
10	726555.610	4135853.088	24	726573.409	4135838.489	38	726460.740	4135918.298
11	726571.850	4135851.145	25	726573.409	4135838.489	39	726460.740	4135918.298
12	726573.409	4135838.489	26	726573.409	4135838.489	40	726460.740	4135918.298
13	726573.409	4135838.489	27	726573.409	4135838.489	1	726460.740	4135918.298
14	726573.409	4135838.489	28	726573.409	4135838.489	2	726478.770	4135915.853

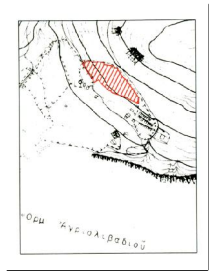

ΓΡΑΦΕΙΟ ΜΗΧΑΝΙΚΟΥ

ΧΑΡΑΛΑΜΠΟΣ ΒΑΞΕΒΑΝΕΡΗΣ
ΤΟΠΟΓΡΑΦΟΣ ΜΗΧΑΝΙΚΟΣ

ΑΓ. ΠΑΥΛΟΥ 3 - ΚΑΛΛΙΘΕΑ 17672
ΤΗΛ.210.9571986, FAX. 2109571984

ΜΕΛΕΤΗΤΗΣ

ΜΙΧΑΛΑΚΗΣ ΜΙΧΑΛΗΣ

ΑΝΗΚΕΙ ΣΤΟ ΤΟΠΟΓΡΑΦΙΚΟ ΔΙΑΓΡΑΜΜΑ ΤΗΣ ΔΙΕΥΘΥΝΣΗΣ ΤΟΠΟΓΡΑΦΙΚΩΝ ΕΡΓΑΣΙΩΝ ΔΩΔΕΚΑΝΗΣΟΥ

ΘΕΣΗ

ΤΟΠΟΓΡΑΦΙΚΗ ΑΠΟΤΥΠΩΣΗ ΑΓΡΟΤΕΜΑΧΙΟΥ ΜΕ ΣΤΟΙΧΕΙΑ 1,2,3,4.....38,39,40,1 ΕΜΒΑΔΟΥ 5043,76τ.μ. ΚΑΕΚ 100600721022

ΝΗΣΟΣ

ΑΓΡΙΟΛΙΒΑΔΟ - ΠΑΤΜΟΣ
ΝΗΣΟΣ ΠΑΤΜΟΥ ΝΟΜΟΣ ΔΩΔΕΚΑΝΗΣΟΥ

ΟΙΚΟΔ. ΚΑΛΥΨΗ: 0.00%
ΚΑΛΥΨΗ: 0.00%

ΚΛΙΜΑΚΑ
1:200

ΧΑΡΤΗΣ ΜΕΛΕΤΗΣ: ΕΜΠΕΙΡΙΚΟ

ΥΠΟΓΡΑΦΗ

ΣΦΡΑΓΙΣ

ΧΑΡΑΛΑΜΠΟΣ Χ. ΒΑΞΕΒΑΝΕΡΗΣ
ΔΙΠΛΩΜ. ΤΟΠΟΓΡΑΦΟΣ ΜΗΧΑΝΙΚΟΣ Ε.Μ.Π.
ΜΗΧΑΝΙΚΟΣ Α.Ε.
Αγ. Παύλου 3 - Καλλιθέα 17672
ΑΦΜ: 042810487 - ΔΟΥ: Δ' Καλλιθέας
ΤΗΛ. 210.9571986 , 210.9581941
FAX: 210.9571984