ΑΠΟΣΠΑΣΜΑ ΧΑΡΤΗ ΓΥΣ 1:50000
ΚΑΣΤΟΡΙΑ

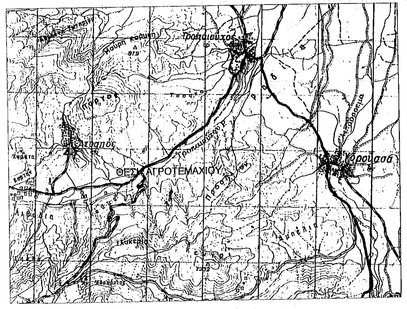

ΑΠΟΣΠΑΣΜΑ ΧΑΡΤΗ ΓΥΣ 1:5000
3272.7



ΒΕΒΑΙΩΣΗ Ν.651/77

-Βεβαιώνεται ότι τα όρια των αγροτεμαχίων, με στοιχεία Α,Β,Γ,Δ,Ε,Ζ,Η,Θ,Ι,Κ,Λ,Μ,Ν,Ξ,Ο,Π,Α και Ρ,Σ,Τ,Υ,Φ,Χ,Ψ,Ω,Α',Β',Γ',Δ',Ε',Ρ, προκύπτουν από υπόδειξη του ιδιοκτήτη και εφαρμογή των τίτλων ιδιοκτησίας.
-Βρίσκονται εκτός ορίων του οικισμού Ατραπού και το Α,Β,Γ,Δ,Ε,Ζ,Η,Θ,Ι,Κ,Λ,Μ,Ν,Ξ,Ο,Π,Α είναι άρτιο , ενώ το Ρ,Σ,Τ,Υ,Φ,Χ,Ψ,Ω,Α',Β',Γ',Δ',Ε',Ρ μη άρτιο, σύμφωνα με τις ισχύουσες πολεοδομικές διατάξεις.
-Δεν υπάγονται στις διατάξεις του Ν.1337/83 και συνεπώς δεν οφείλουν εισφορά σε γη και χρήμα.
-Δεν διέρχονται γραμμές μεταφοράς ρεύματος υψηλής τάσης σε απόσταση 20.00μ.
Διέρχεται ρέμα σε απόσταση μικρότερη των 20.00 μ .
-Η περιοχή δεν τελεί υπό σύνταξη κτηματολογίου.
-Είναι εκτός περιοχών NATURA.

Μηχανικός

ΟΔΟΙΠΟΡΙΚΟ ΣΚΑΡΙΦΗΜΑ - ΑΕΡΟΦΩΤΟΓΡΑΦΙΑ



ΣΤΟΙΧΕΙΑ ΑΓΡΟΤΕΜΑΧΙΟΥ
ΡΣΤΥΦΧΨΩΑ'Β'Γ'Δ'Ε'Ρ

	ΕΙΣΑ '87		ΗΑΤΤ (40.45,-2.15)		
α/α	X (m)	Y (m)	X (m)	Y (m)	S (m)
Ρ	282331.00	4510057.24	-3691.50	-3935.12	16.39
Σ	282344.81	4510066.07	-3677.96	-3925.90	18.16
Τ	282362.39	4510061.49	-3660.26	-3929.98	39.50
Υ	282376.45	4510024.58	-3645.14	-3966.46	12.92
Φ	282381.95	4510012.88	-3639.31	-3977.99	11.09
Χ	282391.94	4510008.07	-3629.18	-3982.51	13.71
Ψ	282399.25	4509996.47	-3621.54	-3993.89	6.97
Ω	282400.23	4509989.58	-3620.37	-4000.75	3.79
Α'	282401.91	4509986.18	-3618.59	-4004.10	27.90
Β'	282387.21	4509962.46	-3632.60	-4028.23	24.17
Γ'	282372.46	4509981.62	-3647.88	-4009.51	21.62
Δ'	282357.40	4509997.12	-3663.39	-3994.44	13.70
Ε'	282349.47	4510008.30	-3671.63	-3983.51	52.31
Ρ	282331.00	4510057.24	-3691.50	-3935.12	
Ε = 3097.89τ.μ.					

ΧΑΡΑΚΤΗΡΙΣΜΟΣ ΑΓΡΟΤΕΜΑΧΙΟΥ
ΡΣΤΥΦΧΨΩΑ'Β'Γ'Δ'Ε'Ρ

ΤΜΗΜΑ Ε3 - ΜΗ ΔΑΣΙΚΟΥ ΧΑΡΑΚΤΗΡΑ

α/α	X (m)	Y (m)
5	282382.31	4509968.83
Γ'	282372.46	4509981.62
Δ'	282357.40	4509997.12
Ε'	282349.47	4510008.30
Ρ	282331.00	4510057.24
Σ	282344.81	4510066.07
1	282356.81	4510062.94
2	282369.61	4510019.44
3	282384.33	4510006.17
4	282393.62	4509986.88
5	282382.31	4509968.83
Ε3 = 2336.89τ.μ.		

ΤΜΗΜΑ Ε4- ΔΑΣΟΣ

α/α	X (m)	Y (m)
1	282356.81	4510062.94
Τ	282362.39	4510061.49
Υ	282376.45	4510024.58
Φ	282381.95	4510012.88
Χ	282391.94	4510008.07
Ψ	282399.25	4509996.47
Ω	282400.23	4509989.58
Α'	282401.91	4509986.18
Β'	282387.21	4509962.46
5	282382.31	4509968.83
4	282393.62	4509986.88
3	282384.33	4510006.17
2	282369.61	4510019.44
1	282356.81	4510062.94
Ε4 = 761 τ.μ.		

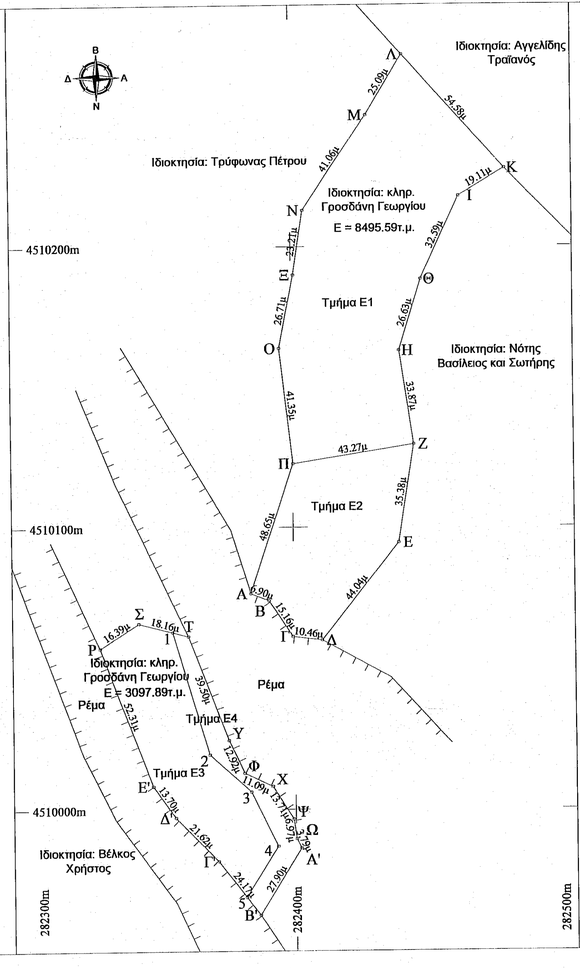

ΣΤΟΙΧΕΙΑ ΑΓΡΟΤΕΜΑΧΙΟΥ
ΑΒΓΔΕΖΗΘΙΚΛΜΝΞΟΠΑ

	ΕΙΣΑ '87		ΗΑΤΤ (40.45,-2.15)		
α/α	X (m)	Y (m)	X (m)	Y (m)	S (m)
Α	282384.80	4510076.45	-3638.29	-3914.37	6.90
Β	282391.20	4510073.88	-3631.82	-3916.76	15.16
Γ	282399.61	4510061.26	-3623.06	-3929.13	10.46
Δ	282409.97	4510059.90	-3612.66	-3930.19	44.04
Ε	282437.37	4510094.38	-3586.27	-3894.94	35.38
Ζ	282442.97	4510129.31	-3581.68	-3859.87	33.87
Η	282438.13	4510162.83	-3587.49	-3826.51	26.63
Θ	282445.97	4510188.28	-3580.39	-3800.84	32.59
Ι	282459.80	4510217.79	-3567.42	-3770.95	19.11
Κ	282476.22	4510227.57	-3551.29	-3760.70	54.58
Λ	282440.09	4510268.48	-3588.58	-3720.86	25.09
Μ	282427.11	4510247.01	-3600.93	-3742.69	41.06
Ν	282404.38	4510212.82	-3622.66	-3777.52	23.21
Ξ	282400.80	4510189.88	-3625.57	-3800.55	26.71
Ο	282395.59	4510163.69	-3630.03	-3826.88	41.35
Π	282400.23	4510122.60	-3624.20	-3867.81	48.65
Α	282384.80	4510076.45	-3638.29	-3914.37	
Ε = 8495.59τ.μ.					

ΧΑΡΑΚΤΗΡΙΜΟΣ ΑΓΡΟΤΕΜΑΧΙΟΥ
ΑΒΓΔΕΖΗΘΙΚΛΜΝΞΟΠΑ

ΤΜΗΜΑ Ε1 - ΜΗ ΔΑΣΙΚΟΥ ΧΑΡΑΚΤΗΡΑ

α/α	X (m)	Y (m)
Ζ	282442.97	4510129.31
Η	282438.13	4510162.83
Θ	282445.97	4510188.28
Ι	282459.80	4510217.79
Κ	282476.22	4510227.57
Λ	282440.09	4510268.48
Μ	282427.11	4510247.01
Ν	282404.38	4510212.82
Ξ	282400.80	4510189.88
Ο	282395.59	4510163.69
Π	282400.23	4510122.60
Ζ	282442.97	4510129.31
Ε1 = 5993.59τ.μ.		

ΤΜΗΜΑ Ε2 - ΔΑΣΟΣ

α/α	X (m)	Y (m)
Α	282384.80	4510076.45
Β	282391.20	4510073.88
Γ	282399.61	4510061.26
Δ	282409.97	4510059.90
Ε	282437.37	4510094.38
Ζ	282442.97	4510129.31
Π	282400.23	4510122.60
Α	282384.80	4510076.45
Ε2 = 2502.00τ.μ.		

- Οι συντεταγμένες που αναφέρονται στο τοπογραφικό διάγραμμα είναι στο Ελληνικό Γεωδαιτικό σύστημα Αναφοράς 1987 (Ε.Γ.Σ.Α.87)
- Η εξάρτηση από το Ε.Γ.Σ.Α. '87 πραγματοποιήθηκε κάνοντας χρήση του δικτύου URANUS της TOPCON.

ΥΠΕΥΘΥΝΗ ΔΗΛΩΣΗ ΙΔΙΟΚΤΗΤΗ

Η υπογράφουσα Γροσδάνη Ζωή δηλώνω υπεύθυνα ότι τα όρια που υπέδειξα προς αποτύπωση είναι αληθή και ορθά.

Η Δηλούσα

ΓΡΟΣ

ΕΡΓΟΔΟΤΗΣ:
ΓΡΟΣΔΑΝΗ ΖΩΗ

ΕΡΓΟ:
ΑΠΟΤΥΠΩΣΗ ΑΓΡΟΤΕΜΑΧΙΩΝ

ΘΕΣΗ:
ΘΕΣΗ "ΛΕΙΒΑΔΙΣΤΣΑΤΑ"
Τ.Κ. ΑΤΡΑΠΟΥ
Δ.Ε ΠΕΡΑΣΜΑΤΟΣ
Δ. ΦΛΩΡΙΝΑΣ
Π.Ε. ΦΛΩΡΙΝΑΣ

ΜΕΛΕΤΗΤΕΣ:
ΙΩΑΝΝΗΣ ΣΤ. ΜΠΙΡΟΣ
Αγρονόμος & Τοπογράφος Μηχανικός

ΘΕΜΑ:
ΤΟΠΟΓΡΑΦΙΚΟ ΔΙΑΓΡΑΜΜΑ

ΑΡ. ΣΧΕΔΙΟΥ:
T1

ΚΛΙΜΑΚΑ:
1 : 1000

Ο ενεργήσας την αυτοψία
ΠΑΠΑΣΤΑΝΚΟΥ ΠΑΝΑΓΙΩΤΗΣ
ΔΑΣΟΛΟΓΟΣ

ΗΜΕΡΟΜΗΝΙΑ:
ΟΚΤΩΒΡΙΟΣ 2015

ΣΦΡΑΓΙΔΑ-ΥΠΟΓΡΑΦΗ:
ΙΩΑΝΝΗΣ ΣΤΕΦ. ΜΠΙΡΟΣ
ΑΓΡΟΝΟΜΟΣ ΤΟΠΟΓΡΑΦΟΣ ΜΗΧΑΝΙΚΟΣ
ΔΙΠΛ. ΑΓΡΟ. ΑΜ. ΤΕΕ 128489
ΔΗΜ. ΑΝΑΣΤ. ΤΟΥΛΑ 4 - ΦΛΩΡΙΝΑ ΤΗΛ. 2385502443
Α.Φ.Μ.: 129096090 - Δ.Ο.Υ.: ΦΛΩΡΙΝΑΣ

ΘΕΩΡΗΣΗ ΥΠΗΡΕΣΙΑΣ:
ΘΕΩΡΗΘΗΚΕ
Ανήκει στο αριθ. 53704
έγγραφό μας
Φλώρινα 18/04/2016
Ο ΑΝΤΗΣ ΔΑΣΩΝ
Α.Φ.Μ.
ΠΑΠΑΣΤΑΝΚΟΥ ΠΑΝΑΓΙΩΤΗΣ
ΔΑΣΟΛΟΓΟΣ