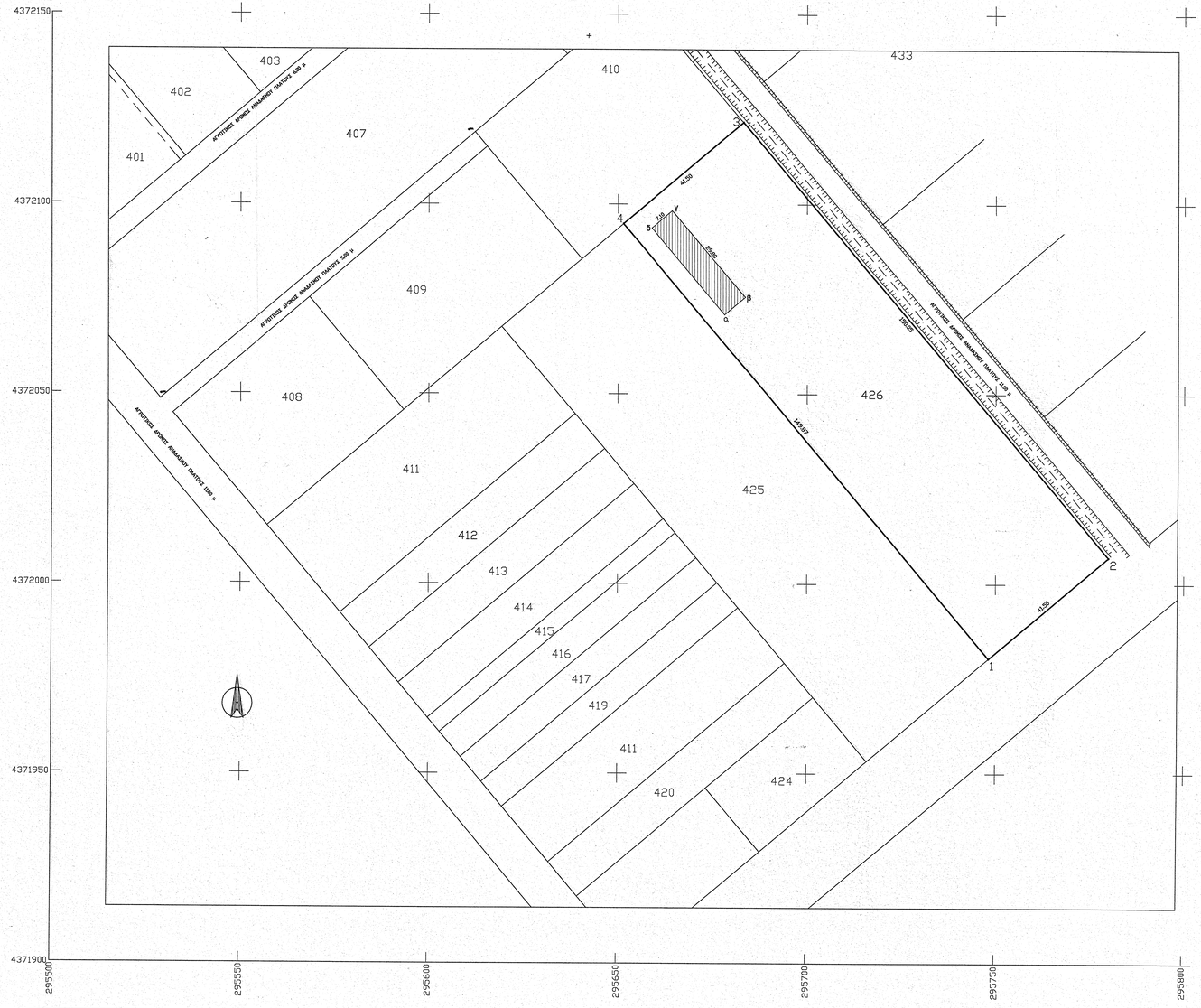

1.ΟΡΟΙ ΔΟΜΗΣΗΣ ΣΕ ΕΚΤΟΣ ΟΡΙΩΝ ΟΙΚΙΣΜΟΥ
(ΠΔ 24.5.1985 ΦΕΚ 270/Δ /31.05.1985 & Ν.3212-ΦΕΚ 308Α/31.12.2003)
-Αρτιότητα κατά κανόνα: (για πρόσωπο σε κοινόχρηστο δρόμο)
Εμβαδόν=4000,00 τμ - Πρόσωπο=25,00 μ
(για πρόσωπο σε Διεθνείς, Εθνικές, Επαρχιακές, Δημοτικές και Κοινοτικές οδούς
ως και σε εγκαταλειμένα τμήματά τους και σε σιδηροδρομικές γραμμές)
Εμβαδόν =4000,00 τμ - Πρόσωπο=45,00 μ Βάθος =50,00 μ.
-Αρτιότητα κατά παρέκκλιση: (χωρίς πρόσωπο σε δρόμο).
Εμβαδόν =4000,00 τμ (από 13.12.2003)
(για πρόσωπο σε Διεθνείς, Εθνικές, Επαρχιακές, Δημοτικές και Κοινοτικές οδούς
ως και σε εγκαταλειμένα τμήματά τους και σε σιδηροδρομικές γραμμές)
Εμβαδόν=2000.00 τμ -Πρόσωπο=25,00 μ -Βάθος=40,00 μ (από 17.10.1998)
Εμβαδόν=1200.00 τμ -Πρόσωπο=20,00 μ -Βάθος=35,00 μ (από 12.09.1964)
Εμβαδόν= 750.00 τμ -Πρόσωπο=10,00 μ -Βάθος=15,00 μ (από 12.11.1962)
(εντός ζώνης πόλεων και οικισμών & από 24.04.1977)
Εμβαδόν=2000,00 τμ.

ΕΜΒΑΔΟΝ ΑΓΡΟΤΕΜΑΧΙΟΥ Ε(1,2,3,4,1)=6 223,29 τμ

ΠΑΡΑΤΗΡΗΣΕΙΣ
1.Το διάγραμμα είναι ενταγμένο στο κρατικό σύστημα συντεταγμένων ΕΓΣΑ 87
2. Οι διαστάσεις και το εμβαδό υπολογίστηκαν αναλυτικά από τις συντεταγμένες των κορυφών
3.Τα όρια του αγροτεμαχίου είναι τα τελικά όρια της ιδιοκτησίας όπως καθορίζονται από τα υλοποιημένα όρια της ιδιοκτησίας.
4. Βάσει των ανάκαων του Αναδασμού Αγιος Βησσαρίων 1991
o αγρός με αριθμ 426 έχει εμβαδόν 6223,29 τμ
5. Η εξάρτηση από το ΕΓΣΑ 87 πραγματοποιήθηκε με σύστημα GPS και κάνοντας χρήση του Τριγωνομετρικού Σημείου ΓΥΣ 224095 με συντεταγμένες(x,y,H)=
X= 296958,471
Y=4372483,778
H= 242,890 Μ.

2. ΔΗΛΩΣΗ ΜΗΧΑΝΙΚΟΥ (Ν. 651/77)

Δηλώνω σύμφωνα με το νόμο ότι το αγροτεμάχιο με τα στοιχεία: (1,2,3,4,5,1) και με εμβαδόν 6 223,29 τμ, βρίσκεται εκτός σχεδίου της Τ.Κ. Αγίου Βησσαρίωνος στην θέση "ΞΑΝΟΙΓΜΑΤΑ" με αριθμ. αγρος. 4.26 του αναδασμού Αγ. Βησσαρίων του έτους 1991.
α) Το παραπάνω αναφερόμενο αγροτεμάχιο είναι άρτιο και οικοδομήσιμο
β) βρίσκεται εκτός σχεδίου , εκτός ορίων οικισμού Αγιου Βησσαρίωνα του Δήμου Πόλης και εκτός ΖΟΕ
γ) Δεν εμπίπτει στις διατάξεις του Ν. 1337/83 και δεν ορεύει εισφορά σε γή και χρήμα.
δ) εντός του αγροτεμαχιου δεν διέρχονται εναέριες γραμμές μεταφοράς υψηλής τάσης της ΔΕΗ ή αγωγός φυσικού αερίου,
ε) εντός αυτού και κατά μήκος του προσάντου του εν λόγω αγροτεμαχίου δεν υπάρχουν δένδρα και
στ) εντός αυτού ή σε απόσταση των 20 μ από αυτό δεν διέρχεται ρέμα.

Ο ΜΗΧΑΝΙΚΟΣ

3.ΤΙΤΛΟΙ ΙΔΙΟΚΤΗΣΙΑΣ Αρ.Δ 3.734/2002

4. ΔΗΛΩΣΗ ΙΔΙΟΚΤΗΤΗ (Ν. 4030/2011)

Ο κάτωθι υπογεγραμμένος ΑΡΓΥΡΙΟΣ ΒΛΑΧΟΣ δηλώνω ότι: τα αρχικά και ολοποιημένα όρια του Αγροτεμαχίου με τα στοιχεία: (1,2,3,4,1) και με εμβαδόν 6223,29 τμ, βρίσκεται εκτός σχεδίου, στην κτηματική περιφέρεια της Τ.Κ. Αγίου Βησσαρίωνα στο Δήμο Πόλης Νομού Τρικάλων, ευθύνομαι για την ακρίβεια των δηλουμένων ορίων του οικοπέδου και για την ύπαρξη και την αιτία του δικαιώματός μου να ζητήσω την έκδοση Άδειας Δόμησης.

Ο ΔΗΛΩΝ

ΑΠΟΣΠΑΣΜΑ ΔΙΑΓΡΑΜΜΑΤΩΝ ΑΝΑΔΑΣΜΟΥ 1991 ΚΛΙΜΑΚΑ 1 : 2000

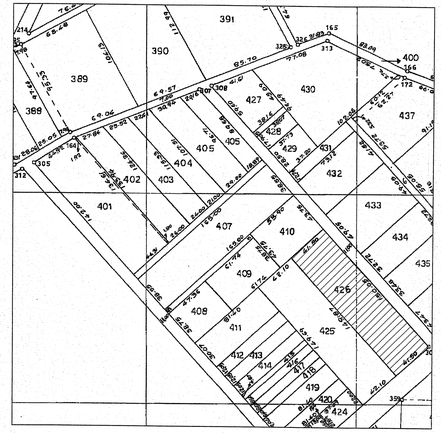

ΑΠΟΣΠΑΣΜΑ ΔΙΑΓΡΑΜΜΑΤΩΝ ΓΥΣ ΚΛΙΜΑΚΑ 1 : 5000

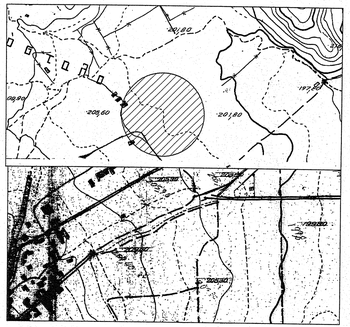

ΑΠΟΣΠΑΣΜΑ ΔΙΑΓΡΑΜΜΑΤΩΝ ΓΥΣ ΚΛΙΜΑΚΑ 1 : 50000

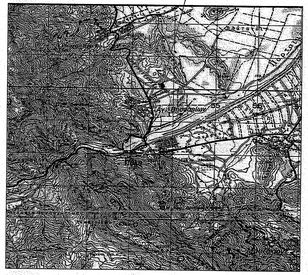

5.ΕΜΒΑΔΟΜΕΤΡΗΣΗ ΓΗΠΕΔΟΥ

Με τη διάθεια των ορθογωνικών συντεταγμένων των κορυφών του.

ΠΙΝΑΚΑΣ ΕΜΒΑΔΟΜΕΤΡΗΣΗΣ ΚΑΙ ΣΤΟΙΧΕΙΑ ΚΟΡΥΦΩΝ ΑΓΡΟΤΕΜΑΧΙΟΥ ΕΓΣΑ 87

Κορυφή	X	Y	ΔΙΑΡΕ
1	295748.19	4371980.39	41.50
2	295779.99	4372007.66	150.05
3	295683.08	4372121.46	41.50
4	295631.29	4372094.18	149.87
1	295748.19	4371980.39	

Ε = 6223,29 μ2

5.1. ΣΥΝΤΕΤΑΓΜΕΝΕΣ ΑΠΟΘΗΚΗΣ

Εμβαδόν 211.58 τμ

α	X=295678.14	Y=4372070.94
β	X=295683.56	Y=4372075.52
γ	X=295664.31	Y=4372098.27
δ	X=295658.89	Y=4372093.69

ΕΡΓΟΔΟΤΗΣ : ΑΡΓΥΡΙΟΣ ΒΛΑΧΟΣ

ΕΡΓΟ:

ΘΕΣΗ ΕΡΓΟΥ : "ΞΑΝΟΙΓΜΑΤΑ" ΕΚΤΟΣ ΣΧΕΔΙΟΥ ΑΝΑΔΑΣΜΟΣ ΑΓΙΟΥ ΒΗΣΣΑΡΙΩΝΑ

ΜΕΛΕΤΗΤΗΣ :

ΘΕΜΑ ΣΧΕΔΙΟΥ : ΤΟΠΟΓΡΑΦΙΚΟ ΔΙΑΓΡΑΜΜΑ

ΧΡΟΝΟΣ ΜΕΛΕΤΗΣ
ΙΟΥΝΙΟΣ 2016

ΑΡΙΘΜΟΣ – ΣΧΕΔΙΟΥ
Τ1

ΚΛΙΜΑΚΑ ΣΧΕΔΙΟΥ :1/500

ΣΦΡΑΓΙΔΑ – ΥΠΟΓΡΑΦΗ ΜΗΧΑΝΙΚΟΥ

ΑΘΑΝΑΣΙΟΣ Λ. ΝΤΟΥΒΑΛΗΣ
ΔΙΠΛ. ΑΡΧΙΤΕΚΤΟΝΑΣ ΜΗΧΑΝΙΚΟΣ Ε.Μ.Π.
ΠΤΥΧΙΟΥΧΟΣ ΠΟΛΙΤΙΚΟΣ ΜΗΧΑΝΙΚΟΣ Ε.Μ.Π.
ΜΕΛΟΣ Τ.Ε.Ε. ΑΡΙΘ. ΜΗΤΡΩΟΥ: 38713
ΠΥΛΟΣ: ΤΡΙΚΑΛΩΝ

ΣΦΡΑΓΙΔΑ
Υπηρεσία?

3159/9631/3.6.16 Ελέγχθηκε
Αριθμ. Πρωτ.: 3.6.16 Τρικαλα 3-6-16
Ο Προϊστάμενος
Κωνσταντίνος Χρήστος
Αρχιτέκτων Μηχ. Β' Βαθμού

ΤΣΙΛΙΦΗ ΑΝΝΑ
ΔΑΣΟΛΟΓΟΣ