ΑΠΟΣΠΑΣΜΑ ΧΑΡΤΗ ΔΙΑΝΟΜΗΣ 1930-ΑΝΑΜΟΡΦΩΣΗ 1966
ΑΓΡΟΚΤΗΜΑΤΟΣ ΑΡΓΟΥΣ ΟΡΕΣΤΙΚΟΥ
ΚΛΙΜΑΚΑΣ 1/5.000

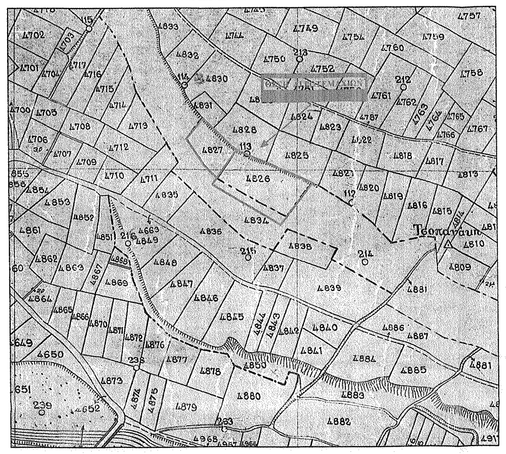

ΑΠΟΣΠΑΣΜΑ ΧΑΡΤΗ Γ.Υ.Σ.
ΚΛΙΜΑΚΑΣ 1/5.000

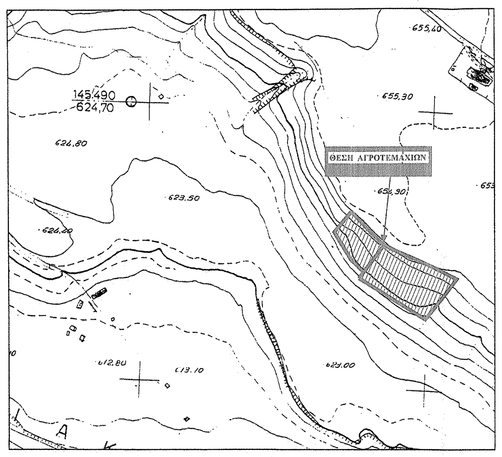

ΑΠΟΣΠΑΣΜΑ ΧΑΡΤΗ Γ.Υ.Σ.
ΚΛΙΜΑΚΑΣ 1/50.000

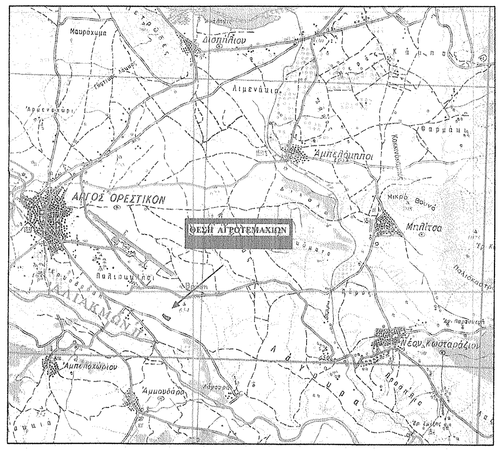

ΑΠΟΣΠΑΣΜΑ ΟΡΘΟΦΩΤΟΧΑΡΤΗ
1/5.000 - ΠΗΓΗ ΕΘΝΙΚΟ
ΚΤΗΜΑΤΟΛΟΓΙΟ



ΥΠΟΜΝΗΜΑ

Όριο ιδιοκτησίας (Σε εφαρμογή του συμβολαίου αγοράς)	
(Αριθμός Κ.Α.Ε.Κ.)	230511801005
Εφαρμογή Κτηματολογίου	
Συρματοπερίφραξη	
Τοιχίο	
Κτίριο	
Υπόστεγο	
Αριθμός τεμαχίου Αναμόρφωσης Αγροκτήματος	4867
Ψηφιάμενη Κατάσταση	

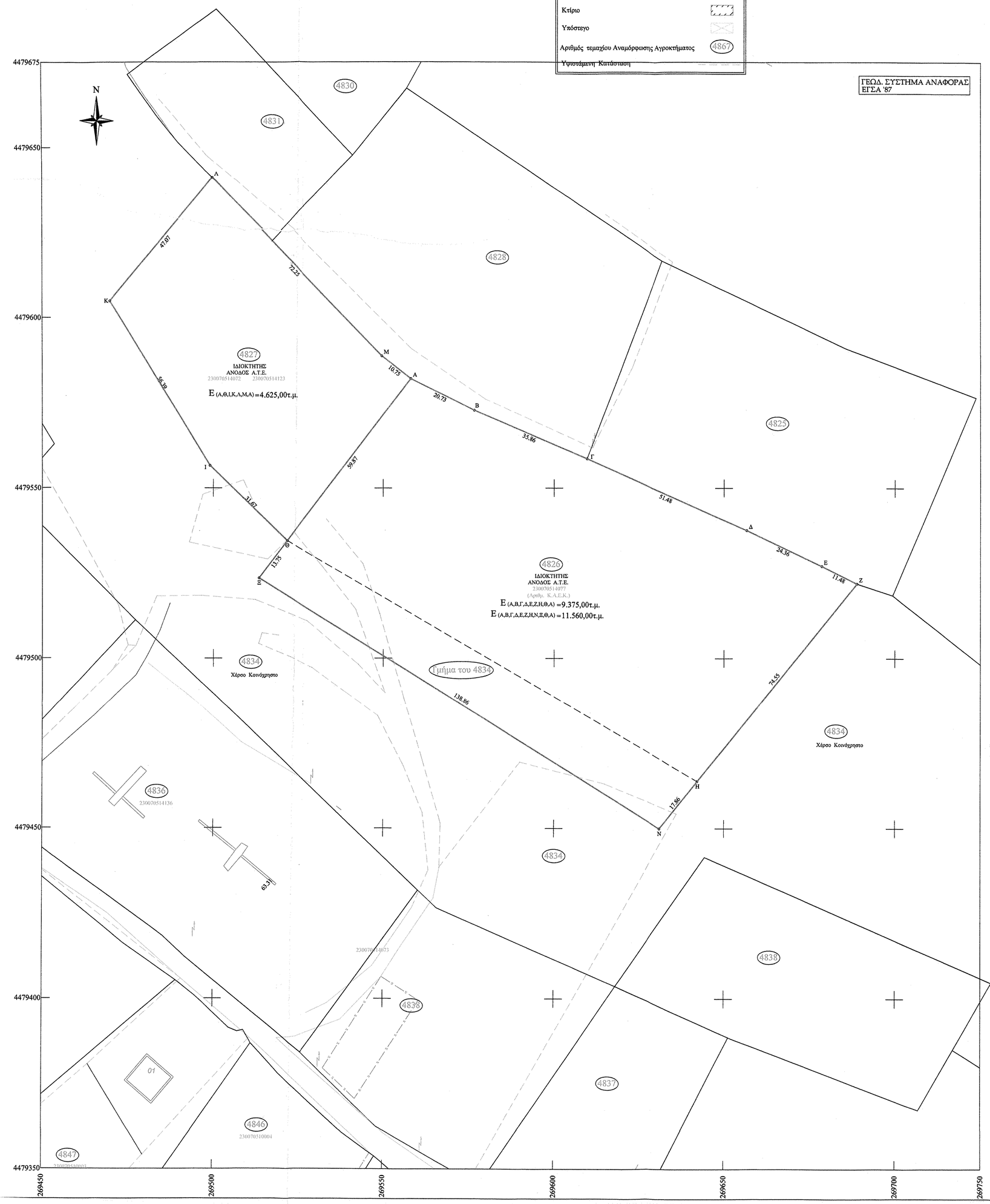

Ε.Γ.Σ.Α. 87'
Συντεταγμένες Κορυφών Αγροτεμαχίου

α/α	X	Y
Α	269499.91	4479641.18
Μ	269549.72	4479588.84
Α	269558.18	4479582.2
Θ	269521.79	4479534.65
Ι	269499.08	4479556.72
Κ	269469.85	4479604.95

Ε.Γ.Σ.Α. 87'
Συντεταγμένες Κορυφών Αγροτεμαχίου

α/α	X	Y
Α	269558.18	4479582.2
Β	269576.71	4479572.92
Γ	269609.64	4479558.75
Δ	269656.65	4479537.75
Ε	269678.63	4479527.26
Ζ	269688.91	4479522.14
Η	269642.29	4479463.96
Θ	269521.79	4479534.65
Ν	269631.03	4479469.92
Ξ	269513.39	4479523.59

ΔΗΛΩΣΗ ΜΗΧΑΝΙΚΟΥ (Ν.651/77)

Δηλώνω συμφώνα με το νόμο για το γεωτεμάχιο με στοιχεία Α-Β-Γ-Δ-Ε-Ζ-Η-Ν-Ξ-Θ-Α και Α-Θ-Ι-Κ-Λ-Μ-Α που βρίσκΟΝΤΑΙ στο αγρόκτημα Αργους Ορεστικού του Δήμου Αργους Ορεστικού της Π.Ε. Καστοριάς ότι:

1. Είναι άρτιο και οικοδομήσιμο κατ΄παρέκκλιση προς το εμβαδόν και τις διαστάσεις συμφώνα με τις πολεοδομικές διατάξεις που ισχύουν σήμερα,
2. Βρίσκεται εκτός σχεδίου, εκτός ορίων οικισμού και εκτός ΖΟΕ,
3. Δεν εμπίπτει στις διατάξεις του νομού 1337/83 περί εισφορών σε γη και χρήμα,
4. εντός αυτού δεν διέρχονται εναέριες γραμμές μεταφοράς υψηλής τάσης της ΔΕΗ ή αγωγός φυσικού αερίου,
5. εντός αυτού και κατά μήκος του προσώπου του εν λόγω γεωτεμαχίου υπάρχουν μικρά δέντρα & θάμνοι,
6. εντός αυτού ή σε απόσταση μικρότερη των 20μ. από αυτό δεν διέρχεται ρέμα
7. Βρίσκεται εκτός περιοχής NATURA

ΔΗΛΩΣΗ ΙΔΙΟΚΤΗΤΗ (4030/2011)

Ο κάτωθι υπογεγραμμένος Προεδρος Παναγιώτης δηλώνω ότι:

τα όρια του αγροτεμάχων με κορυφές Α,Β,Γ,Δ,Ε,Ζ,Η,Ν,Ξ,Θ,Α και Α,Θ,Ι,Κ,Λ,Μ,Α που βρίσκεται στο αγρόκτημα Αργους Ορεστικού του Δήμου Αργους Ορεστικού της Π.Ε. Καστοριάς υποδείχτηκαν από έμενα, και

ευθύνομαι για την ακρίβεια των δηλούμενων ορίων του γεωτεμαχίου και για την ύπαρξη και την αίτια του δικαιώματος μου να ζητήσω την έκδοση άδειας δόμησης

ΠΑΡΑΤΗΡΗΣΕΙΣ

1. Το διάγραμμα είναι ενταγμένο στο κρατικό σύστημα συντεταγμένων Ε.Γ.Σ.Α. '87
2. Οι διαστάσεις και τα εμβαδά υπολογίστηκαν αναλυτικά από τις συντεταγμένες των κορυφών
3. Η εξάρτηση από το Ε.Γ.Σ.Α.'87 πραγματοποιήθηκε με σύστημα total station Sokkia SET630R και κάνοντας χρήση των Τριγωνομετρικών σημείων Γ.Υ.Σ.

ΜΕΛΕΤΗΤΗΣ

ΕΛΕΓΧΘΗΚΕ ΚΑΙ ΔΙΟΡΘΩΘΗΚΕ
Καστοριά 28-1-2016
Αφ.τ. που ενέκρινε την αυτοψία
Ιάκωβος Χαριζάνος
Διοτολόγος
Βαθμό Γ'

ΕΡΓΟΔΟΤΗΣ ΑΝΟΔΟΣ Α.Τ.Ε.

ΕΡΓΟ ΤΟΠΟΓΡΑΦΙΚΟ ΔΙΑΓΡΑΜΜΑ ΓΕΩΤΕΜΑΧΙΩΝ ΜΕ ΑΡΙΘΜΟ ΔΙΑΝΟΜΗΣ 4826 ΚΑΙ 4827

ΘΕΜΑ ΤΟΠΟΓΡΑΦΙΚΟ ΔΙΑΓΡΑΜΜΑ

ΘΕΣΗ ΑΓΡΟΚΤΗΜΑ ΑΡΓΟΥΣ ΟΡΕΣΤΙΚΟΥ
ΔΗΜΟΤΙΚΗ ΕΝΟΤΗΤΑ ΑΡΓΟΥΣ ΟΡΕΣΤΙΚΟΥ
ΔΗΜΟΣ ΑΡΓΟΥΣ ΟΡΕΣΤΙΚΟΥ Π.Ε. ΚΑΣΤΟΡΙΑΣ

ΕΜΒΑΔΟΝ Ε (Α,Β,Γ,Δ,Ε,Ζ,Η,Ν,Ξ,Θ,Α) =11.560,00τ.μ.
Ε (Α,Θ,Ι,Κ,Λ,Μ,Α) =4.625,00τ.μ.

Το παρόν συνοδεύει την 157/31-1-16 απόφασή μας
Καστοριά 31-1-16
Ο Προϊστάμενος Δ/νσης Δασών
ΚΩΝΣΤΑΝΤΙΝΟΣ ΣΥΛΑΙΑΝΗ
ΔΑΣΟΛΟΓΟΣ

ΚΛΙΜΑΚΑ 1/500

ΗΜΕΡΟΜΗΝΙΑ ΑΠΡΙΛΙΟΣ 2016

ΥΠΟΓΡΑΦΗ

ΣΦΡΑΓΙΔΑ

ΠΑΝΑΓΙΩΤΗΣ Σ. ΑΠΟΣΤΟΛΙΑΝ..
ΔΙΠΛ. ΤΟΠΟΓΡΑΦΟΣ ΜΗΧΑΝΙΚΟΣ Α.Π.Θ
ΑΡΙΘΜΟΣ ΜΗΤΡΟΥ Τ.Ε.Ε. 28592
Α.Φ.Μ. 175040528 Δ.Ο.Υ. ΚΑΣΤΟΡΙΑΣ
ΚΕΛΕΤΡΟΥ 6 ΚΑΣΤΟΡΙΑ
☎ 02632 - FAX 28250