ΕΞΑΣΦΑΛΙΣΕΙΣ ΠΟΛΥΓΩΝΙΚΩΝ ΣΗΜΕΙΩΝ		
ΣΤΑΣΗ	ΣΗΜΑΝΣΗ	ΣΚΑΡΙΦΗΜΑ - ΕΞΑΣΦΑΛΙΣΗΣ
ΣΤΑΣΗ 1	ΣΙΔΕΡΕΝΙΟΣ ΠΑΣΑΛΟΣ ΟΠΩΣ ΠΑΡΑΚΑΤΩ	E1=8.91m E2=6.30m E3=9.30m

ΕΞΑΣΦΑΛΙΣΕΙΣ ΠΟΛΥΓΩΝΙΚΩΝ ΣΗΜΕΙΩΝ		
ΣΤΑΣΗ	ΣΗΜΑΝΣΗ	ΣΚΑΡΙΦΗΜΑ - ΕΞΑΣΦΑΛΙΣΗΣ
ΣΤΑΣΗ 2	ΣΙΔΕΡΕΝΙΟΣ ΠΑΣΑΛΟΣ ΟΠΩΣ ΠΑΡΑΚΑΤΩ	E1=7.42m E2= 6.58m E3=8.46m

ΑΠΟΣΠΑΣΜΑ ΧΑΡΤΗ 1:50000 "ΜΟΛΑΟΙ"

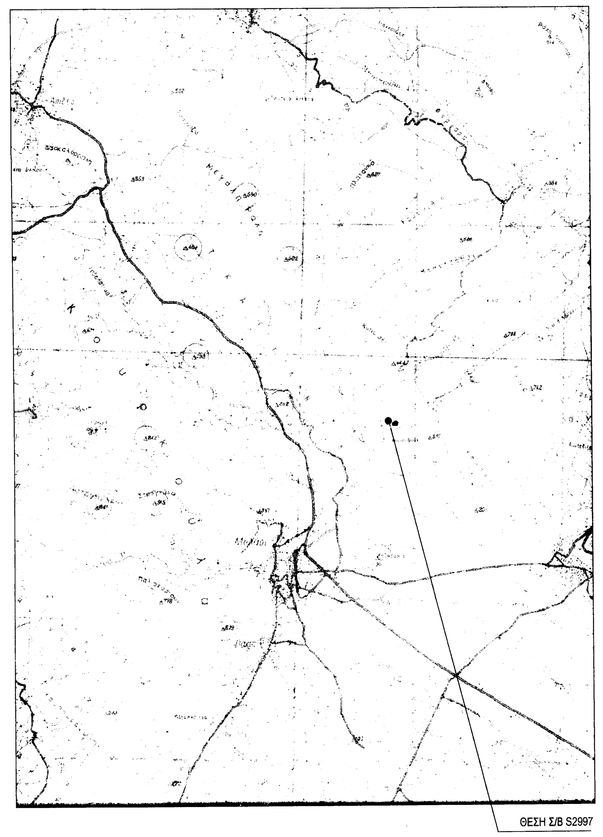

ΑΠΟΣΠΑΣΜΑ ΔΙΑΓΡΑΜΜΑΤΟΣ 1:5000 7366/6

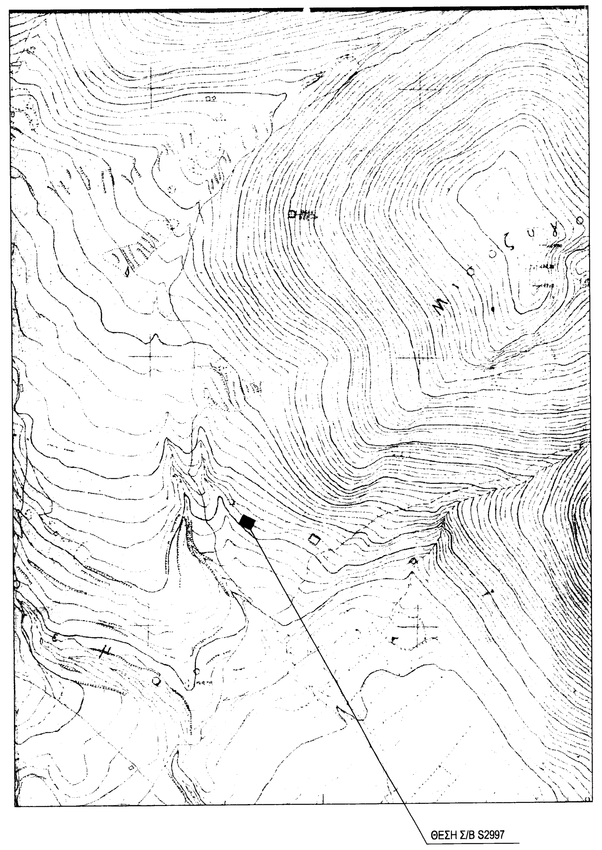

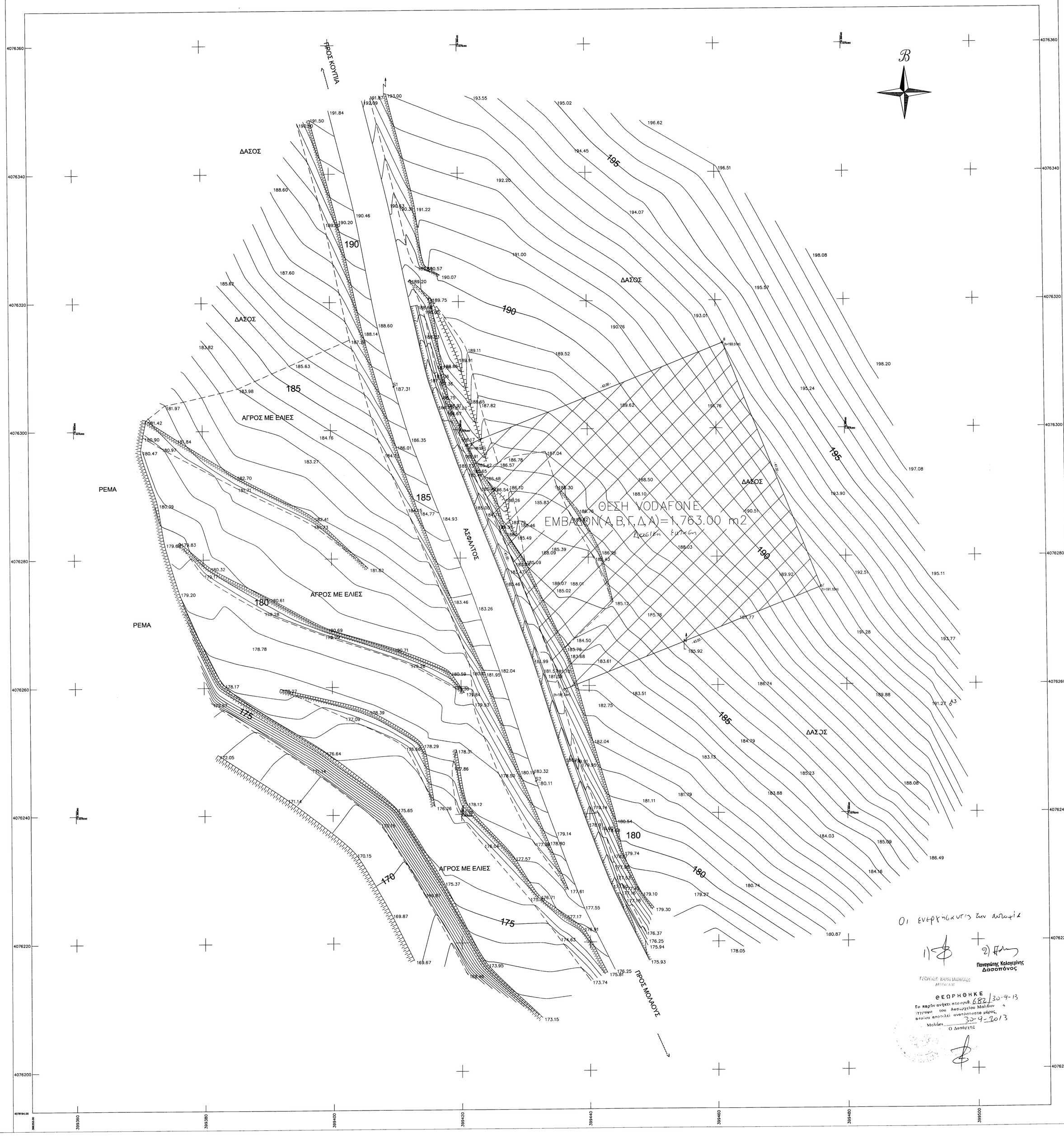

ΟΡΟΙ ΔΟΜΗΣΗΣ ΚΕΡΑΙΩΝ

ΝΟΜΟΙ N 2075/92 N 3431/06
N 2145/93 N 4053/12
N 2867/00 N 4070/12
N 2801/00

ΕΓΚΥΚΛΙΟΙ ΕΓΚ. 12/94
ΕΓΚ. 34/93
ΕΓΚ. (32342) /93

ΓΙΑ ΣΤΑΘΜΟΥΣ ΕΠΙ ΕΔΑΦΟΥΣ

1. ΕΠΙΤΡΕΠΕΤΑΙ Η ΚΑΤΑΣΚΕΥΗ Σ.Β.Κ.Τ. ΚΑΙ ΣΕ ΜΗ ΑΡΤΙΑ ΟΙΚΟΠΕΔΑ ΜΕ ΕΛΑΧΙΣΤΟ ΕΜΒΑΔΟΝ 500 τ.μ.
2. ΜΕΓΙΣΤΟ ΕΜΒΑΔΟΝ ΟΙΚΙΣΚΟΥ 35.00 τ.μ.
3. ΜΕΓΙΣΤΟ ΥΨΟΣ ΟΙΚΙΣΚΟΥ 3.50 μ.
(ΠΡΟΣΑΥΞΗΣΗ +15% ΓΙΑ ΚΑΦΕ ΦΙΛΟΞΕΝΟΥΜΕΝΟ ΚΑΙ ΣΥΝΟΛΙΚΗ ΠΡΟΣΑΥΞΗΣΗ < 35%)
4. ΠΛΑΓΙΕΣ ΑΠΟΣΤΑΣΕΙΣ ΠΥΛΩΝΑ ΚΑΙ ΟΙΚΙΣΚΟΥ 5.00 μ. ΑΠΟ ΤΑ ΟΡΙΑ ΤΟΥ ΟΙΚΟΠΕΔΟΥ.

ΣΥΝΤΕΤΑΓΜΕΝΕΣ ΟΡΙΩΝ

Ε= 1763μ²

ΚΟΡΥΦΕΣ	Χ	Υ	ΠΛΕΥΡΕΣ
Α	399421.10	4076297.56	43.00
Β	399461.09	4076313.38	41.00
Γ	399476.17	4076275.25	43.00
Δ	399436.18	4076259.44	41.00

ΣΥΝΤΕΤΑΓΜΕΝΕΣ ΣΤΑΣΕΩΝ

ΣΤΑΣΗ	Χ	Υ	Η
Σ1	399409.89	4076306.80	187.31
Σ2	399431.66	4076245.15	180.11
Γ.Υ.Σ.40	391421.18	4076628.34	251.84

ΠΑΡΑΔΟΧΕΣ

1. Σύστημα συντεταγμένων ΕΓΣΑ' 87 (Κ=0.9997246).
2. Υψομετρική αφετηρία 0.00 από μ. στ. θάλασσας.
3. Ισοδάσπαση ισοϋψών καμπυλών 0.50 m.
4. Η τοπογραφική αποτύπωση έγινε με γεωδαιτικό σταθμό.
5. Το εμβαδόν υπολογίσθηκε με την μέθοδο του Gauss.

ΥΠΟΜΝΗΜΑ

-----	Αξονική Ορίων Οικοπέδου	$O_{\Delta\Gamma\Sigma}^{\Sigma\Sigma}$	Σημείο Στάσης
A (ή) σ	Κορυφή Οικοπέδου	Δ Τi	τριγωνομετρικό Γ.Υ.Σ.
h	Απόλυτο υψόμετρο (από Μ.Σ.Θ)	Η	Σχετικό υψόμετρο
———	Άσφαλτος	— —	Όριο καλλιέργειας
- - - -	Πρανές		Στύλος ΔΕΗ
═══	Επενδυμένη τάφρος		

ΓΕΩΓΡΑΦΙΚΕΣ ΣΥΝΤΕΤΑΓΜΕΝΕΣ ΘΕΣΗΣ Σ/Β

Τα φ,λ αναφέρονται στο ελλειψοειδές αναφοράς GRS 80 των συστημάτων Ε.Γ.Σ.Α '87, W.G.S. '84.

Ε.Γ.Σ.Α. '87 φ : 36° 49' 37" 59 λ : 22° 52' 20" 91
W.G.S. '84 φ : 36° 49' 47" 00 λ : 22° 52' 26" 79

ΟΔΟΙΠΟΡΙΚΟ ΣΚΑΡΙΦΗΜΑ

ΣΤΑΘΜΟΣ ΒΑΣΗΣ 1002997 MOLAOI

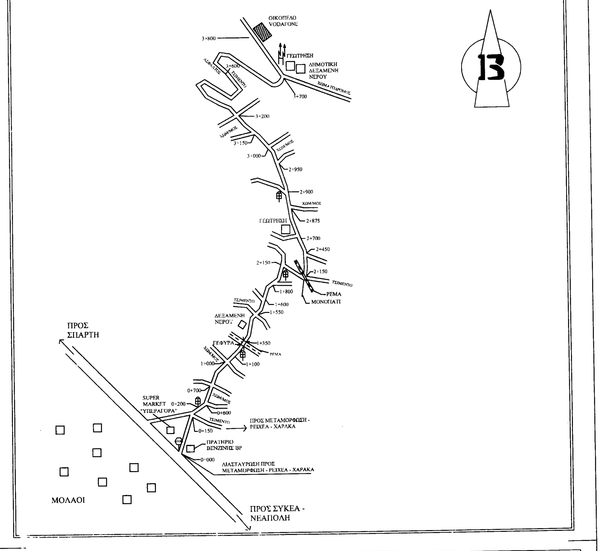

ΑΝΑΘΕΩΡΗΣΗ REVISION	ΗΜΕΡΟΜΗΝΙΑ DATE	ΠΑΡΑΤΗΡΗΣΕΙΣ REMARKS	ΑΠΟ BY

vodafone PANAFON — TELECOMMUNICATIONS COMPANY

vodafone PANAFON — ΕΛΛΗΝΙΚΗ ΕΤΑΙΡΕΙΑ ΤΗΛΕΠΙΚΟΙΝΩΝΙΩΝ

PROJECT	SITE 1002997 MOLAOI	ΕΡΓΟ	ΣΤΑΘΜΟΣ 1002997 ΜΟΛΑΟΙ
ADDRESS	"MAVROVOUNI", L.C. MOLAON	ΔΙΕΥΘΥΝΣΗ	ΘΕΣΗ "ΜΑΥΡΟΒΟΥΝΙ", ΔΗΜ. ΚΟΙΝ. ΜΟΛΑΩΝ
MUNICIPALITY	MONEMVASIA - M.S. MOLAON	ΔΗΜΟΣ	ΜΟΝΕΜΒΑΣΙΑΣ, ΔΗΜ. ΕΝ. ΜΟΛΑΩΝ
REGIONAL SECTION	LAKONIAS	ΠΕΡΙΦΙΚΗ ΕΝΟΤΗΤΑ	ΛΑΚΩΝΙΑΣ
REGION	PELOPONISSOU	ΠΕΡΙΦΕΡΕΙΑ	ΠΕΛΟΠΟΝΝΗΣΟΥ
TOPOGRAPHICAL DESIGN		ΤΟΠΟΓΡΑΦΙΚΗ ΜΕΛΕΤΗ	
I N T R 1 0 0 2 9 9 7 A 0 0 1 A			
DRAWING TITLE	SITE PLAN	ΣΧΕΔΙΟ	ΤΟΠΟΓΡΑΦΙΚΟ ΔΙΑΓΡΑΜΜΑ
SCALE	1 : 200	ΚΛΙΜΑΚΑ	1 : 200
CONTRACTOR	INTRAKAT	ΜΕΛΕΤΗΤΗΣ	INTRAKAT
Ο ΣΥΝΤΑΞΑΣ ΜΗΧΑΝΙΚΟΣ		ΣΦΡΑΓΙΔΑ	ΑΝΤΩΝΗΣ Ι. ΣΟΥΡΕΤΗΣ ΠΟΛΙΤΙΚΟΣ ΜΗΧΑΝΙΚΟΣ Α.Π.Θ.
SURVEYING DATE		ΗΜΕΡΟΜΗΝΙΑ ΑΠΟΤΥΠΩΣΗΣ	
DRAWING DATE	02/04/2013	ΗΜΕΡΟΜΗΝΙΑ ΣΧΕΔΙΑΣΗΣ	02/04/2013

Οι ενδιαφερόμενοι

Παναγιώτης Καλογεράκης Δασοπόνος

ΕΛΛΗΝΙΚΗ ΔΑΣΙΚΗ ΥΠΗΡΕΣΙΑ
ΜΟΛΑΩΝ

ΘΕΩΡΗΘΗΚΕ

Το παρόν ανήκει στο φακ. 682/30-9-13 σύμφωνα του Δασαρχείου Μολάων στοιχείο αποτελεί αναπόσπαστο αυτού.

Μολάοι 30-9-2013

Ο Δασάρχης