ΔΙΑΧΩΡΙΣΜΟΣ ΕΜΒΑΔΩΝ ΕΝΤΟΣ ΤΩΝ Π.Ε ΡΟΔΟΠΗΣ

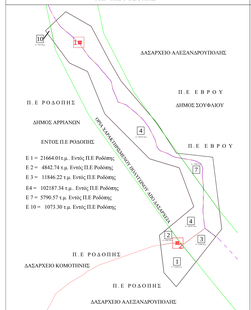

ΔΙΑΧΩΡΙΣΜΟΣ ΕΜΒΑΔΩΝ ΕΝΤΟΣ ΤΩΝ ΟΡΙΩΝ ΕΥΘΥΝΗΣ ΔΑΣΑΡΧΕΙΟΥ ΡΟΔΟΠΗΣ

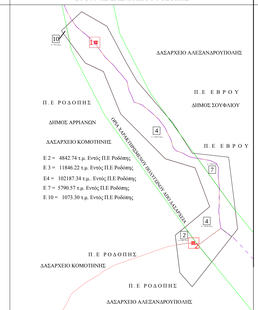

ΠΙΝΑΚΑΣ ΣΥΝΤΕΤΑΓΜΕΝΩΝ Ε Γ Σ Α Ά 87

α/α	X (m)	Y (m)
K1	66131.07	4553304.99
K2	66121.65	4553320.77
K3	66120.42	4553322.85
K4	66139.52	4553497.35
K5	66138.01	4553497.50
K6	66165.10	4554775.09
K7	66160.01	4554721.36
K8	66163.6	4554633.72
K9	66163.88	4554632.88
K10	66163.94	4554631.13
K11	66.890.61	4554560.43
K12	66187.49	4554273.50
K13	66184.62	4554140.19
K14	66184.13	4554127.43
K15	66174.48	4553747.53
K16	66163.94	4553399.50
K17	66150.12	4553066.27
K18	66141.19	4552748.10
K19	66127.63	4552344.05
K20	66121.94	4552256.21
K21	66118.79	4552204.19
K22	66669.90	4545654.01
K23	66128.80	4545608.84
K24	66138.18	4545820.29
K25	66134.45	4545821.47
K26	66148.37	4555061.34
K27	66148.37	4555061.34
K28	66035.09	4555143.41
K29	66086.28	4555262.31
K30	66108.67	4555327.06
K31	66106.04	4555334.38
K32	66105.42	4555336.10
K33	66139.19	4555154.95
K34	66142.18	4555089.70
K35	66.285.00	4554048.54
K36	66.285.00	4554048.54
K37	66130.37	4555024.39
K38	66119.87	4555007.24
K39	66136.64	4554996.24
K40	66.140.34	4554974.88
K41	66.154.43	4554935.11
K42	66.368.99	4554903.76
K43	66.379.14	4554875.55
K44	66416.01	4554863.58
K45	66.462.32	4554862.07
K46	66.499.04	4554875.19
K47	66526.49	4554734.53
K48	66.535.29	4554696.82
K49	66.560.85	4554639.42
K50	66.615.70	4554463.95
K51	66623.95	4554421.75
K52	66628.00	4554263.75
K53	66.664.23	4554016.25
K54	66.681.09	4553948.07
K55	66687.75	4553907.89
K56	66.693.92	4553867.13
K57	66.770.89	4554566.56
K58	66.781.58	4554564.78
K59	66.778.73	4554538.53
K60	66.784.88	4554469.67
K61	66.784.88	4554466.21
K62	66.784.88	4554376.28
K63	66.781.81	4554361.66
K64	66.787.74	4554301.75
K65	66.792.13	4554276.60
K66	66.740.25	4554273.27
K67	66.745.30	4554276.60
K68	66.745.30	4554246.47
K69	66.745.30	4554204.48
K70	66.745.30	4554200.53
K71	66.745.30	4554200.53
K72	66.745.30	4554200.53
K73	66.745.30	4554200.53
K74	66.745.30	4554200.53

ΠΙΝΑΚΑΣ ΣΥΝΤΕΤΑΓΜΕΝΩΝ - Ν Ε Ο Η Α Τ Τ 41 15 2 15

α/α	X (m)	Y (m)
K1	-3902.00	-12767.00
K2	-3783.01	-12838.93
K3	-3609.00	-13007.00
K4	-3647.00	-13102.00
K5	-3506.38	-13273.78
K6	-3480.00	-13306.00
K7	-3446.32	-13361.11
K8	-3392.00	-13450.00
K9	-3384.50	-13451.00
K10	-3220.00	-13473.00
K11	-3193.92	-13727.84
K12	-3185.00	-13811.00
K13	-3212.00	-13847.71
K14	-3214.07	-13850.22
K15	-3311.05	-13967.74
K16	-3407.00	-14084.00
K17	-3464.00	-14016.00
K18	-3476.95	-13883.84
K19	-3481.47	-13837.77
K20	-3434.54	-13800.55
K21	-3315.15	-13705.85
K22	-3388.00	-13520.00
K23	-3520.00	-13474.00
K24	-3727.86	-13255.69
K25	-3805.00	-13053.00
K26	-3898.00	-13011.00
K27	-3961.67	-12909.37
K29	-4000.00	-12851.00
K30	-3975.82	-12833.29
K31	-3947.73	-12808.07
K32	-3928.62	-12837.04
K33	-3870.50	-12888.34
K34	-3841.30	-12918.46
K35	-3795.77	-12984.76
K36	-3753.88	-13026.88
K37	-3736.16	-13051.44
K371	-3719.91	-13068.36
K38	-3703.66	-13090.33
K39	-3694.02	-13101.92
K40	-3686.65	-13141.86
K41	-3675.18	-13173.52
K42	-3663.65	-13200.96
K43	-3627.07	-13214.76
K44	-3581.62	-13252.39
K45	-3545.68	-13288.01
K46	-3519.08	-13326.28
K47	-3491.52	-13384.63
K48	-3481.87	-13422.26
K49	-3468.95	-13436.69
K50	-3432.60	-13450.85
K51	-3419.74	-13459.30
K52	-3404.21	-13467.20
K53	-3387.58	-13471.65
K54	-3367.79	-13475.31
K55	-3361.17	-13476.53
K56	-3307.73	-13486.89
K57	-3278.62	-13501.33
K58	-3268.32	-13521.75
K59	-3271.98	-13527.55
K60	-3267.17	-13616.92
K61	-3267.35	-13621.37
K62	-3270.81	-13710.26
K63	-3272.68	-13724.84
K64	-3268.10	-13784.86
K65	-3264.27	-13810.11
K66	-3316.47	-13845.27
K67	-3330.22	-13853.99
K68	-3364.11	-13880.66
K69	-3379.90	-13879.64
K70	-3427.86	-13876.53
K71	-3233.45	-13670.60
K72	-3290.08	-13588.31
K73	-3195.66	-13725.42
K74	-3284.75	-13872.43

ΑΠΟΣΠΑΣΜΑ ΧΑΡΤΗ ΓΥΣ ΚΑΙΜΑΚΑ 1: 5.000

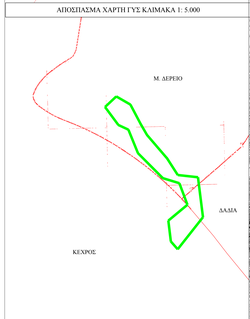

ΑΠΟΣΠΑΣΜΑ ΧΑΡΤΗ ΓΥΣ ΚΑΙΜΑΚΑ 1: 5.000

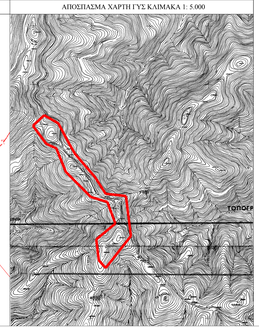

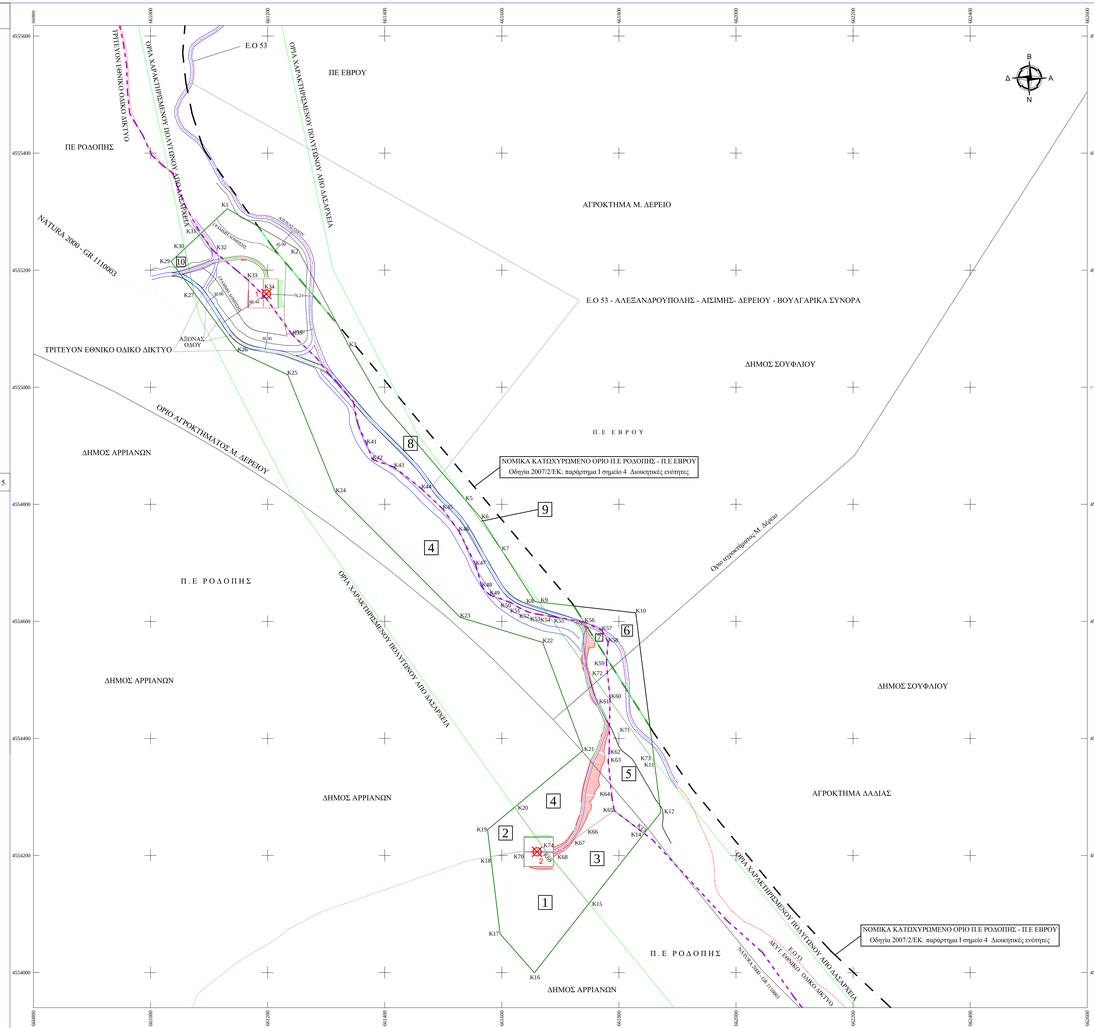

ΣΥΝΟΛΙΚΟ ΕΜΒΑΔΟ ΓΗΠΕΔΟΥ Α/Π Ε= 227213,30 μ2

ΑΗΜΗ ΜΕΤΡΟΗ ΓΙΑ ΤΗΝ ΑΞΙΟΛΟΓΗΣΗ ΤΗΣ ΥΠΕΡΑΣΤΙΚΗΣ ΣΥΓΚΟΙΝΩΝΙΑΣ

Π.Δ 209/98 ΦΕΚ 160/Α/98

ΕΛΑΧΙΣΤΕΣ ΑΠΟΣΤΑΣΕΙΣ ΚΤΙΡΙΩΝ ΑΠΟ ΤΟΥΣ ΑΞΟΝΕΣ ΤΩΝ ΟΔΩΝ ΚΑΙ ΤΑ ΟΡΙΑ ΤΟΥΣ ΣΕ ΕΚΤΟΣ ΕΓΚΕΚΡΙΜΕΝΟΥ ΣΧΕΔΙΟΥ ΚΑΙ ΕΚΤΟΣ ΟΡΙΩΝ ΟΙΚΙΣΜΩΝ.

ΑΡΘΡΟ 2 ΠΔΡ. 1α
ΣΤΟ ΒΑΣΙΚΟ ΕΘΝΙΚΟ ΟΔΙΚΟ ΔΙΚΤΥΟ ΧΩΡΙΣ ΠΑΡΑΛΛΕΛΥΡΟΥΣ ΟΔΟΥΣ (SR90) μ. ΑΠΟ ΤΟΝ ΑΞΟΝΑ ΤΗΣ ΟΔΟΥ ΚΑΙ ΟΧΙ ΛΙΓΟΤΕΡΟ ΤΟΝ 40 μ. ΑΠΟ ΤΟ ΟΡΙΟ ΑΥΤΗΣ.

Παρ. 1 β
ΣΕ ΠΕΡΙΠΤΩΣΗ ΠΟΥ ΑΠΟ ΤΗΝ ΕΦΑΡΜΟΓΗ ΤΩΝ ΔΙΑΤΑΞΕΩΝ ΕΚΤΟΣ ΣΧΕΔΙΟΥ ΔΟΜΗΣΗΣ ΠΡΟΚΥΠΤΟΥΝ ΜΕΓΑΛΥΤΕΡΕΣ ΑΠΟΣΤΑΣΕΙΣ ΚΤΙΡΙΩΝ ΚΑΙ ΕΚΑΤΑ-ΣΤΑΣΕΩΝ ΑΠΟ ΤΟΝ ΑΞΟΝΑ Η ΤΟ ΟΡΙΟ ΤΗΣ ΟΔΟΥ, ΕΦΑΡΜΟ-ΖΟΝΤΑΙ ΟΙ ΔΙΑΤΑΞΕΙΣ ΑΥΤΕΣ ΑΠΟ ΤΙΣ ΟΠΟΙΕΣ ΠΡΟΚΥΠΤΟΥΝ ΟΙ ΜΕΓΑΛΥΤΕΡΕΣ ΑΠΟΣΤΑΣΕΙΣ

ΑΡΘΡΟ 2 ΠΔΡ. 1β
ΣΤΟ ΔΕΥΤΕΡΕΥΟΝ ΕΘΝΙΚΟ ΟΔΙΚΟ ΔΙΚΤΥΟ 45 μ. ΑΠΟ ΤΟΝ ΑΞΟΝΑ ΤΗΣ ΟΔΟΥ ΚΑΙ ΟΧΙ ΛΙΓΟΤΕΡΟ ΤΟΝ 30 μ. ΑΠΟ ΤΟ ΟΡΙΟ ΑΥΤΗΣ.

ΑΡΘΡΟ 2 ΠΔΡ. 1δ
ΣΤΟ ΤΡΙΤΕΥΟΝ ΕΘΝΙΚΟ ΟΔΙΚΟ ΔΙΚΤΥΟ 30 μ. ΑΠΟ ΤΟΝ ΑΞΟΝΑ ΤΗΣ ΟΔΟΥ .

ΚΑΤΑΤΑΞΗ ΕΠΑΤΛΑΣ ΟΔΟΥ ΣΤΟ ΒΑΣΙΚΟ ΕΘΝΙΚΟ ΟΔΙΚΟ ΔΙΚΤΥΟ
(ΑΠΟΦΑΣΗ ΔΕΜΕΟ/ΟΥ/130/95 ΦΕΚ /Β/19.01.1996)
ΚΑΙ ΟΣ ΑΥΤΟΚΙΝΗΤΟΔΡΟΜΟΣ (ΑΠΟΦ. ΔΕΜΕΟ/ΟΥ/568/04 ΦΕΚ 505/Δ/15.06.2004)

ΤΕΧΝΙΚΗ ΠΕΡΙΓΡΑΦΗ

Στο τοπογραφικό διάγραμμα φαίνονται οι περοχές στις οποίες εμπίπτει το γήπεδο σχετικά με τη θέση του στο συγκοτήμα και σχετικά με τη θέση του εντός των Περιφερειακών Ενοτήτων. Ο διαχωρισός αυτός γίνεται επειδή τα όρια των Περιφερειακών Ενοτήτων δεν συμπίπτουν με αυτά των συγκοινωνιών.
Το όριο των Π.Ε προέρχονται στο τον ΟΚΧΕ.

Το γήπεδο που θα εγκατασταθεί το Α/Π εμπίπτει στις κάτωθι περοχές :

Εντός των Περιφερειακών Ενοτήτων :

Ροδόπης τμήμα Ε1 με εμβαδόν **21664.01 τ.μ.**
τμήμα Ε2 με εμβαδόν **4842.74 τ.μ.**
τμήμα Ε3 με εμβαδόν **11846.22 τ.μ.**
τμήμα Ε4 με εμβαδόν **102187.34 τ.μ.**
τμήμα Ε7 με εμβαδόν **5790.57 τ.μ.**
τμήμα Ε10 με εμβαδόν **1073.30 τ.μ.**

Έβρου : τμήμα Ε5 με εμβαδόν **1970.34 τ.μ.**
τμήμα Ε6 με εμβαδόν **14910.27 τ.μ.**
τμήμα Ε8 με εμβαδόν **52400.07 τ.μ.**
τμήμα Ε9 με εμβαδόν **184.21 τ.μ.**

Σύμφωνα με τα όρια των Δασοχωρών Αλεξανδροπούπολης - Κομοτηνής

Κομοτηνής : τμήμα Ε2, τμήμα Ε4, τμήμα Ε7, τμήμα Ε10

Αλεξανδρούπολης : τμήμα Ε1, τμήμα Ε3, τμήμα Ε5, τμήμα Ε6, τμήμα Ε8 τμήμα Ε9

Σύμφωνα με το χαρακτηρισθέντο πολεογωνιο εκτός είναι :

Εμπίπτουν εντός ορίου Δασοχωρίου Κομοτηνής : τμήμα Ε2, τμήμα Ε7, τμήμα Ε10

εντός ορίου Δασοχωρίου Αλεξανδρούπολης : τμήμα Ε1, τμήμα Ε6, τμήμα Ε9

Εμβαδό Τμήματος 1 - Εντός Π.Ε Ροδόπης - Εντός ορίων Δασοχωρίου Αλεξανδρούπολης
Εντός Χαρακτηρισμένου πολεοτόπου

α/α	X (m)	Y (m)	S (m)
K69	66178.11	4554204.48	
K70	66178.11	4554200.53	111.81
K16	66163.94	4553399.50	108.74
K15	66174.48	4553747.53	88.19
K14	66184.13	4554127.43	110.79
K70	66163.10	4554200.53	49.61
K69	66178.11	4554204.48	48.06
			49.61

Σ = 21664.01 μ.

Εμβαδό Τμήματος 10 - Εντός Π.Ε Ροδόπης - Εντός ορίων Δασοχωρίου Κομοτηνής
Εντός Χαρακτηρισμένου πολεοτόπου

α/α	X (m)	Y (m)	S (m)
K30	66108.67	4555327.06	72.38
K29	66035.09	4555143.41	52.50
K27	66107.63	4555327.06	66.50

Σ = 1073. 30μ.

Εμβαδό Τμήματος 9 - Εντός Π.Ε Έβρου - Εντός ορίων Δασοχωρίου Αλεξανδρούπολης
Εντός Χαρακτηρισμένου πολεοτόπου

α/α	X (m)	Y (m)	S (m)
K1	66131.07	4553304.99	41.64
K2	66160.05	4553271.96	64.58
K3	66130.01	4553007.30	195.98

Σ = 184.21 μ.

Εμβαδό Τμήματος 8 - Εντός Π.Ε Έβρου - Εντός ορίων Δασοχωρίου Αλεξανδρούπολης
Εντός Χαρακτηρισμένου πολεοτόπου

α/α	X (m)	Y (m)	S (m)
K34	66141.00	4554908.96	33.12
K35	66.285.00	4554048.54	855.97
K37	66144.13	4554916.25	17.42
K38	66.119.87	4554907.24	33.50
K39	66.119.35	4554874.89	39.00
K40	66.140.34	4554875.19	21.00
K41	66.154.43	4554935.11	61.60
K42	66.368.99	4554903.76	28.00
K43	66.379.14	4554875.55	29.90
K44	66416.01	4554863.58	38.40
K45	66.462.32	4554862.07	46.30
K46	66.499.04	4554875.19	39.00
K47	66.535.29	4554696.82	182.00
K48	66.560.85	4554639.42	62.50
K49	66.615.70	4554463.95	184.00
K50	66623.95	4554421.75	43.00
K51	66628.00	4554263.75	163.00
K52	66.664.23	4554016.25	250.00
K53	66.681.09	4553948.07	70.00

Σ = 32400.07τ.μ.

Εμβαδό Τμήματος 7 - Εντός Π.Ε Ρόδοπης - Εντός ορίων Δασοχωρίου Κομοτηνής
Εντός Χαρακτηρισμένου πολεοτόπου

α/α	X (m)	Y (m)	S (m)
K54	66.687.89	4554566.56	6.24
K55	66687.75	4554567.89	54.42
K56	66741.39	4554558.74	54.42
K57	66770.82	4554564.56	29.60
K58	66.781.58	4554564.77	10.78
K59	66.778.73	4554538.53	26.50
K60	66.784.88	4554469.67	70.00
K61	66.784.88	4554466.21	4.46
K62	66.784.88	4554376.28	90.00
K63	66.781.81	4554361.66	15.00
K64	66787.74	4554301.75	60.19
K65	66.792.13	4554276.60	25.53
K66	66.740.25	4554273.27	52.93
K67	66.745.30	4554276.60	17.44
K68	66.745.30	4554246.47	41.91
K69	66178.11	4554204.48	15.83
M1	66187.51	4554219.59	7.99
K20	66121.70	4554282.31	88.25
K21	66118.52	4554379.58	97.00
K22	66669.90	4554564.01	196.83
K23	66128.90	4554606.84	147.35
K24	66138.18	4554820.39	214.00
K25	66134.45	4554821.47	44.00
K26	66148.37	4555061.34	240.00
K27	66107.63	4555262.31	202.00
K28	66035.09	4555143.41	139.00
K29	66086.28	4555262.31	37.75

Σ = 10217.75τ.μ.

Εμβαδό Τμήματος 2 - Εντός Π.Ε Ρόδοπης - Εντός ορίων Δασοχωρίου Κομοτηνής
Εντός Χαρακτηρισμένου πολεοτόπου

α/α	X (m)	Y (m)	S (m)
K15	66138.18	4554108.09	
K19	66127.63	4554344.05	46.29
K20	66121.70	4554282.31	59.89
K70	66178.11	4554200.53	88.19
K69	66178.11	4554204.48	7.95
K68	66178.11	4554204.48	48.06
K18	66181.19	4554198.09	49.63

Σ = 4842.74τ.μ.

Εμβαδό Τμήματος 3 - Εντός Π.Ε Ρόδοπης - Εντός ορίων Δασοχωρίου Κομοτηνής
Εντός Χαρακτηρισμένου πολεοτόπου

α/α	X (m)	Y (m)	S (m)
K15	66174.48	4554108.09	
K14	66184.13	4554127.43	111.81
K68	66993.93	4554203.81	33.83
K67	66.745.30	4554276.60	41.91
K66	66.740.25	4554273.27	7.44
K65	66792.13	4554276.60	52.93
K64	66.787.74	4554301.75	64.26
K15	66174.48.53	4554117.97	152.35

Σ = 11846.22 μ.

Εμβαδό Τμήματος 4- Εντός Π.Ε Ρόδοπης - Εντός ορίων Δασοχωρίου Κομοτηνής
Εντός Χαρακτηρισμένου πολεοτόπου

α/α	X (m)	Y (m)	S (m)
K31	66.086.28	4555262.91	34.70
K30	66.108.67	4555327.06	77.52
K29	66.035.09	4555143.41	41.96
K34	66.142.18	4555089.70	80.42
K35	66.285.00	4554048.54	59.40
K37	66.383.27	4554024.39	33.26
K371	66.119.92	4555007.24	23.90
K38	66.136.64	4554996.24	21.07
K39	66.146.34	4554974.88	40.62
K40	66.154.43	4554935.11	34.41
K41	66.368.99	4554903.76	29.04
K42	66.379.14	4554875.55	29.90
K43	66416.01	4554863.58	38.84
K44	66.462.31	4554826.99	59.01
K45	66.499.04	4554792.19	50.60
K46	66.526.49	4554734.53	46.51
K47	66.535.35	4554696.82	38.74
K48	66.560.85	4554639.42	62.50
K49	66.615.70	4554463.95	184.00
K50	66.615.70	4554463.95	15.39
K51	66623.95	4554421.75	43.00
K52	66628.00	4554263.75	17.21
K53	66.664.23	4554016.25	250.00
K54	66681.09	4554008.96	20.73
K72	66.761.33	4554497.75	137.14
K73	66.784.80	4554465.21	40.12
K62	66.783.35	4554376.27	88.95
K63	66.781.81	4554361.66	15.00
K64	66787.74	4554301.75	60.19
K65	66.792.13	4554276.60	25.53
K66	66.740.25	4554240.27	52.93
K67	66.745.30	4554276.60	17.44
K68	66.745.30	4554203.81	41.91
K69	66178.11	4554204.48	15.83
M1	66187.51	4554219.59	7.99
K20	66121.70	4554282.31	88.25
K21	66118.52	4554379.58	196.83
K22	66669.90	4554564.01	147.35
K23	66128.90	4554606.84	301.42
K24	66138.18	4554820.39	216.86
K25	66134.45	4554821.47	44.00
K26	66148.37	4555061.34	240.00
K27	66107.63	4555262.31	124.35
K28	66.035.09	4555143.41	139.00
K29	66.086.28	4555262.91	37.75

Σ = 10217.75τ.μ.

Εμβαδό Τμήματος 5 - Εντός Π.Ε Έβρου - Εντός ορίων Δασοχωρίου Αλεξανδρούπολης
Εντός Χαρακτηρισμένου πολεοτόπου

α/α	X (m)	Y (m)	S (m)
K14	66.843.23	4554277.63	
K13	66.843.23	4554254.21	64.26
K64	66787.74	4554301.75	25.53
K63	66.781.81	4554361.66	60.19
K62	66.783.35	4554376.27	14.70
K61	66.784.80	4554465.21	88.95
K60	66.784.88	4554469.67	40.12
K59	66.778.73	4554538.53	68.85
K58	66.781.58	4554564.77	26.60
K57	66.770.82	4554564.56	10.78
K56	66741.39	4554558.74	32.50
K55	66687.75	4554567.89	54.42
K54	66681.09	4554608.96	6.24
K3	66160.84	4554632.88	29.49

Σ = 14910.27τ.μ.

Εμβαδό Τμήματος 6 - Εντός Π.Ε Έβρου - Εντός ορίων Δασοχωρίου Αλεξανδρούπολης
Εντός Χαρακτηρισμένου πολεοτόπου

α/α	X (m)	Y (m)	S (m)
K9	66160.84	4554632.88	
K10	66163.8 79	4554614.61	165.96
K11	66.860.61	4554360.43	258.18
K73	66.858.82	4554362.61	66.60
K71	66919.80	4554419.70	59.82
K61	66.784.80	4554465.21	4.46
K60	66.784.88	4554469.67	30.56
K59	66778.73	4554538.53	35.98
K58	66.781.58	4554564.77	26.60
K57	66.770.82	4554564.56	22.87
K56	66741.39	4554558.74	32.50
K55	66687.75	4554567.89	54.42
K54	66681.09	4554608.96	6.24
K3	66160.84	4554632.88	29.49

Σ = 14910.27τ.μ.

ΟΡΙΖΟΝΤΙΟΓΡΑΦΙΚΗ ΘΕΣΗ ΑΝΕΜΟΓΕΝΝΗΤΡΙΩΝ

Α / Γ 1 : X = 661197.93 Y = 4555159.37
Α / Γ 2 : X = 661660.25 Y = 4554206.32

Υπηρεσιακά Δεικτα

- Αποσταση στις Συνοικισμενες Ζωνες - Οικισμοι: Ελαχιστη 0ΔΙ
- Εθνικος Δρομος : Απο Δομια Οικισμο 322 Κ.ΜΑ
- Ζωνα Δ1 - ΦΕΚ 811/13.10.2008 - Κωδικος 0Δ1
- Ζωνα Δ1 - ΦΕΚ 811/13.10.2008 - Κωδικος 0Δ1 αποσταση 12 Κ.ΜΑ
- Ζωνα Δ3 - ΦΕΚ 811/13.10.2008 - Κωδικος 0Δ3 αποσταση 11.8 Κ.ΜΑ
- Λιιθοτοπος Δ(ιος) : Χαλικα αποσταση 38.8 Κ.ΜΑ
- Λιστες περιοχες περιβαλλοντικου ενδιαφεροντος
- Natura 2000 - Ενιαιος Φορεας Διαχειρισης : Λιμνη Ισκανιστης
- Ακτιονι αποσταση 199 Κ.ΜΑ
- Φυσικων Δασοβιοτοπων - Φ.Δ.Δ(ιος) αποσταση 16.7 Κ.ΜΑ
- Natura 2000 - Ενιαιος Φορεας Δ(ιος) με κωδικο GR1110003 Τριες Βρυσες η Α/Γ 1 και ανοιξη κ Α/Γ 2.
- Ορεινος Δασικος Χαρτης προστασιας - Λιμνη Βατνιουθα 58.5 Κ.ΜΑ
- Δρυα Εξαιρετο 32.8 Κ.ΜΑ
- Γενικοτερα 0ΔΙ 22.8 Κ.ΜΑ

ΑΠΟΣΤΑΣΕΙΣ ΑΠΟ ΟΡΙΑ ΟΔΩΝ

ΑΗΜΗ ΜΕΤΡΟΗ ΓΙΑ ΤΗΝ ΑΞΙΟΛΟΓΗΣΗ ΤΗΣ ΥΠΕΡΑΣΤΙΚΗΣ ΣΥΓΚΟΙΝΩΝΙΑΣ
Π.Δ 209/98 ΦΕΚ 160/Α/98

ΕΛΑΧΙΣΤΕΣ ΑΠΟΣΤΑΣΕΙΣ ΚΤΙΡΙΩΝ ΑΠΟ ΤΟΥΣ ΑΞΟΝΕΣ ΤΩΝ ΟΔΩΝ ΚΑΙ ΤΑ ΟΡΙΑ ΤΟΥΣ ΣΕ ΕΚΤΟΣ ΕΓΚΕΚΡΙΜΕΝΟΥ ΣΧΕΔΙΟΥ ΚΑΙ ΕΚΤΟΣ ΟΡΙΩΝ ΟΙΚΙΣΜΩΝ

ΑΡΘΡΟ 2 ΠΔΡ. 1α
ΣΤΟ ΒΑΣΙΚΟ ΕΘΝΙΚΟ ΟΔΙΚΟ ΔΙΚΤΥΟ ΧΩΡΙΣ ΠΑΡΑΛΛΕΛΥΡΟΥΣ ΟΔΟΥΣ (SR) 90 μ. ΑΠΟ ΤΟΝ ΑΞΟΝΑ ΤΗΣ ΟΔΟΥ ΚΑΙ ΟΧΙ ΛΙΓΟΤΕΡΟ ΤΟΝ 40 μ. ΑΠΟ ΤΟ ΟΡΙΟ ΑΥΤΗΣ.

Παρ. 1 β
ΣΕ ΠΕΡΙΠΤΩΣΗ ΠΟΥ ΑΠΟ ΤΗΝ ΕΦΑΡΜΟΓΗ ΤΩΝ ΔΙΑΤΑΞΕΩΝ ΕΚΤΟΣ ΣΧΕΔΙΟΥ ΔΟΜΗΣΗΣ ΠΡΟΚΥΠΤΟΥΝ ΜΕΓΑΛΥΤ