ΑΠΟΣΠΑΣΜΑ ΔΙΑΓΡΑΜΜΑΤΟΣ Γ.Υ.Σ. ΚΛΙΜΑΚΟΣ 1:5.000 ΜΕ ΑΡΙΘΜΟ 3274-2

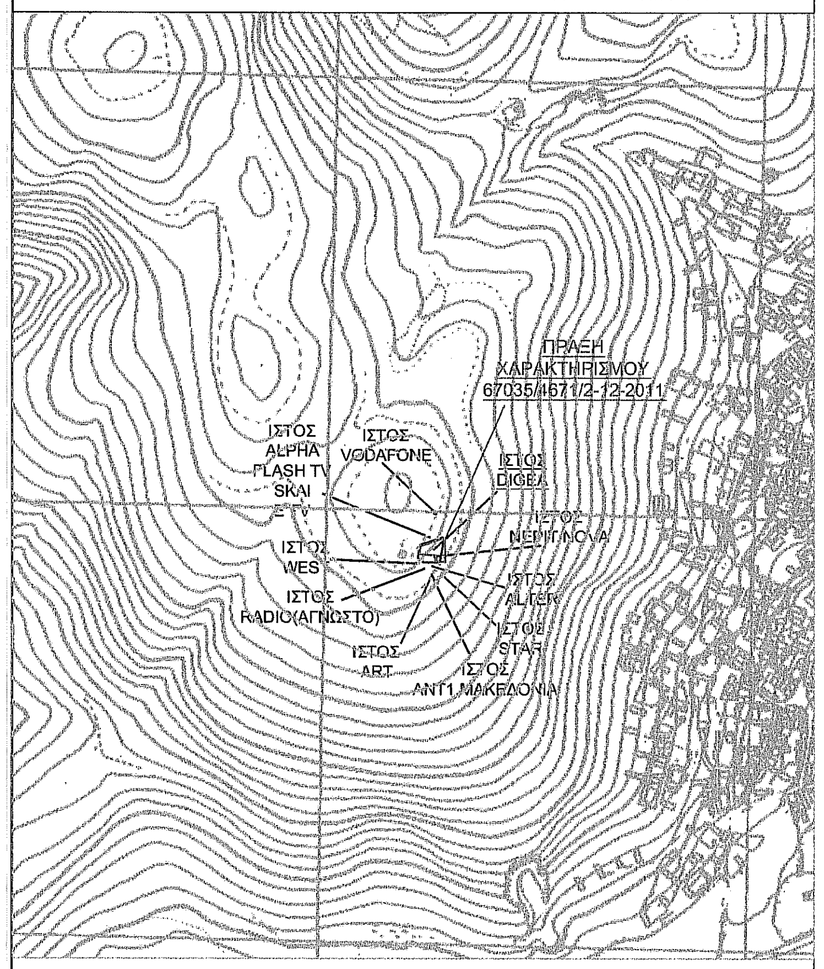

ΑΠΟΣΠΑΣΜΑ ΤΟΥ ΦΥΛΛΟΥ ΧΑΡΤΗ "ΒΕΥΗ" (069) ΤΗΣ Γ.Υ.Σ. - ΚΛΙΜΑΚΑ 1:50000

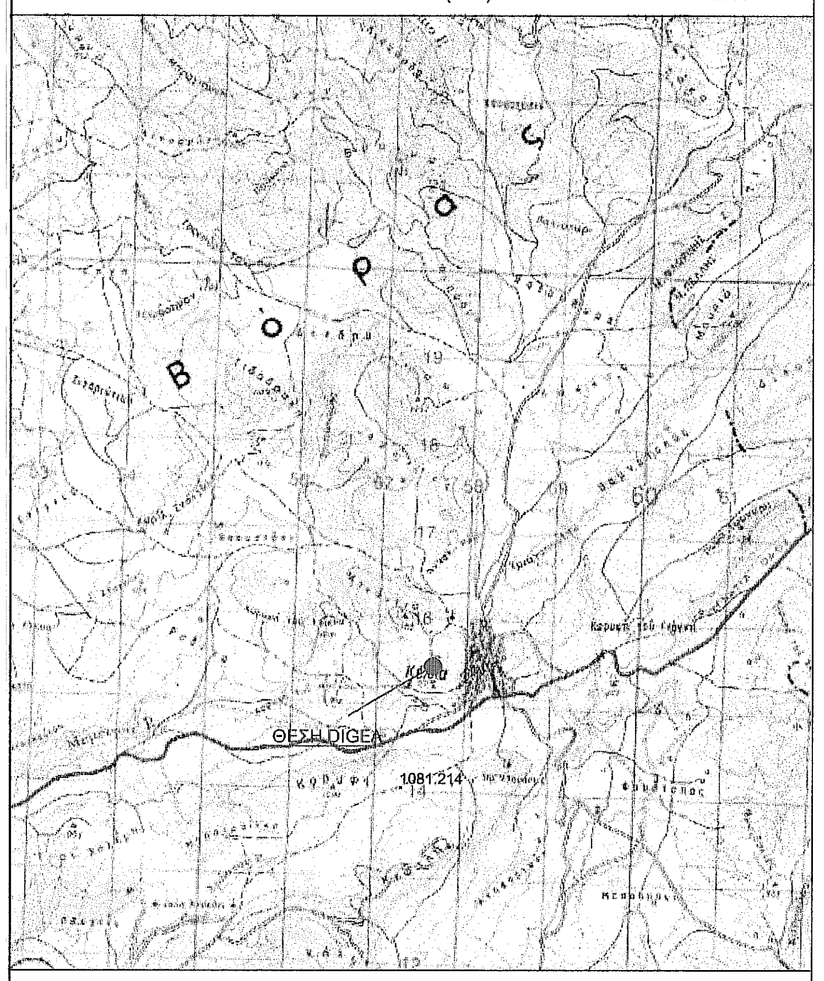

ΟΔΟΙΠΟΡΙΚΟ ΣΚΑΡΙΦΗΜΑ



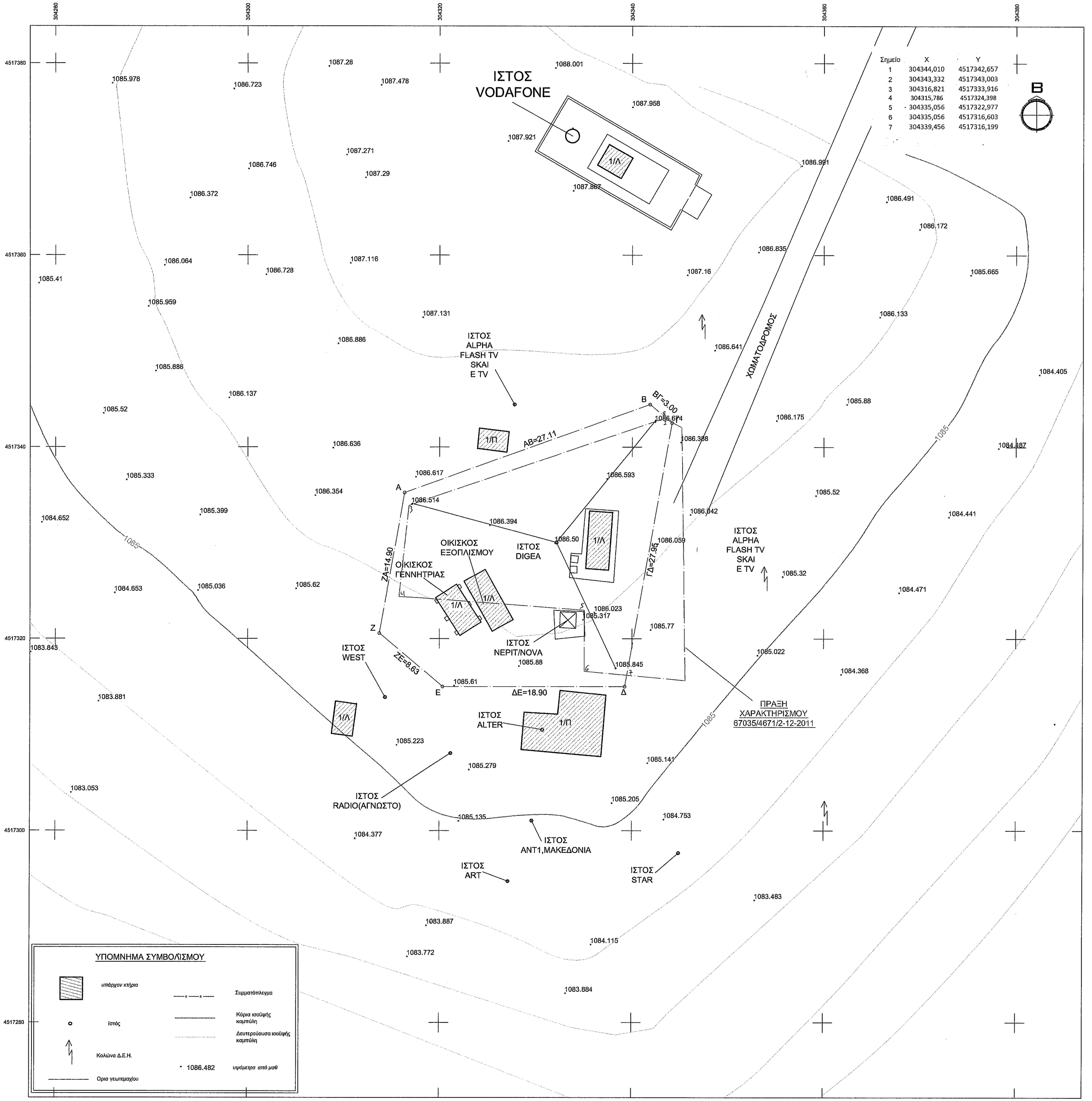

Σημείο	X	Y
1	304344,010	4517342,657
2	304343,332	4517343,003
3	304316,821	4517333,916
4	304315,786	4517324,398
5	304335,056	4517322,977
6	304335,056	4517316,603
7	304339,456	4517316,199

ΥΠΟΜΝΗΜΑ ΣΥΜΒΟΛΙΣΜΟΥ

- υπάρχον κτίριο
- Ιστός
- Κολώνα Δ.Ε.Η.
- Όριο γειτονιάς
- Συρματόπλεγμα
- Κύρια ισοϋψής καμπύλη
- Δευτερεύουσα ισοϋψής καμπύλη
- 1086.482 υψόμετρα από μσθ

ΕΜΒΑΔΟΝ ΓΕΩΤΕΜΑΧΙΟΥ ΜΕ ΣΤΟΙΧΕΙΑ (Α,Β,Γ,Δ,Ε,Ζ,Α): 646.54 τ.μ.
ΕΜΒΑΔΟΝ ΟΙΚΙΣΚΟΥ ΕΞΟΠΛΙΣΜΟΥ: 15.00 τ.μ.
ΕΜΒΑΔΟΝ ΟΙΚΙΣΚΟΥ ΓΕΝΝΗΤΡΙΑΣ: 12.05 τ.μ.

ΠΙΝΑΚΑΣ ΚΑΡΤΕΣΙΑΝΩΝ ΣΥΝΤΕΤΑΓΜΕΝΩΝ ΤΩΝ ΚΟΡΥΦΩΝ ΤΟΥ ΓΕΩΤΕΜΑΧΙΟΥ

ΕΛΛΗΝΙΚΟ ΓΕΩΔ. ΣΥΣΤΗΜΑ ΑΝΑΦΟΡΑΣ (ΕΓΣΑ '87)			ΠΡΟΒΟΛΗ HATT (φ0:40°45', λ0:-2°15')		
Α/Α	X	Y	Α/Α	X	Y
Α	304316.368	4517335.248	Α	18071.533	3973.852
Β	304341.868	4517344.462	Β	18096.754	3983.798
Γ	304344.162	4517342.529	Γ	18099.103	3981.933
Δ	304339.245	4517315.016	Δ	18094.984	3954.291
Ε	304320.342	4517315.016	Ε	18076.090	3953.745
Ζ	304313.746	4517320.577	Ζ	18069.336	3959.112

Ε.Γ.Σ.Α. (Ελληνικό Γεωδ. Σύστημα Αναφοράς)
Ελλειψοειδές G.R.S.80 α= 6378137 f=1/298.2572236
Εγκάρσια Μερκατορική Προβολή
Κεντρικός Μεσημβρινός 24ο Κο = 0.9996
Στο Μεσημβρινό αναφοράς το Χ=500.000
Πλάτος αναφοράς 00ο 00' 00"

ΠΑΡΑΤΗΡΗΣΕΙΣ

- Υψομετρική αφετηρία 0.00 από μέση στάθμη θάλασσας
- Ισοδύναμη υψομετρικών καμπυλών 1.00 m
- Η τοπογραφική αποτύπωση έγινε με γεωδαιτικό σταθμό
- Το εμβαδόν υπολογίστηκε με την μέθοδο του Gauss
- Η εξάρτηση στο Ε.Γ.Σ.Α '87 έγινε απο το δίκτυο HEPOS

ΟΡΟΙ ΔΟΜΗΣΗΣ ΚΕΡΑΙΩΝ

ΝΟΜΟΙ
Ν 2075/1992 ΦΕΚ 129Α
Ν 2145/1993 ΦΕΚ 88Α
Ν 2867/2000 ΦΕΚ 273Α
Ν 2801/2000 ΦΕΚ 46Α
Ν 4053/2012 ΦΕΚ 44Α

ΕΓΚΥΚΛΙΟΙ
ΕΓΚ. 12/94
ΕΓΚ. 34/93

ΓΙΑ ΣΤΑΘΜΟΥΣ ΕΠΙΓΕΙΑΣ ΨΗΦΙΑΚΗΣ ΕΥΡΥΕΚΠΟΜΠΗΣ

1. ΕΠΙΤΡΕΠΕΤΑΙ Η ΚΑΤΑΣΚΕΥΗ Σ.Ε.Φ.Ε. ΚΑΙ ΣΕ ΜΗ ΑΡΤΙΑ ΓΗΠΕΔΑ ΜΕ ΕΛΑΧΙΣΤΟ ΕΜΒΑΔΟΝ 500 τ.μ.
2. ΜΕΓΙΣΤΟ ΕΜΒΑΔΟΝ ΟΙΚΟΔΟΜΗΣ ΑΝΑΛΟΓΙΣΤΑ ΑΡΙΘΜΟΥ ΠΟΛΥΠΑΤΗΣΕΩΝ (10 τ.μ. ανα πολυπάτωμα)
3. ΜΕΓΙΣΤΟ ΥΨΟΣ ΟΙΚΟΔΟΜΗΣ 3.50 μ. ΣΕ ΠΕΡΙΠΤΩΣΗ ΚΑΤΑΣΚΕΥΗΣ ΣΤΕΓΗΣ ΤΟ ΜΕΓΙΣΤΟ ΥΨΟΣ ΑΥΤΗΣ ΔΕΝ ΠΡΕΠΕΙ ΝΑ ΕΙΝΑΙ ΜΕΓΑΛΥΤΕΡΟ
4. ΠΛΑΓΙΕΣ ΑΠΟΣΤΑΣΕΙΣ ΠΥΛΩΝΑ ΚΑΙ ΟΙΚΙΣΚΟΥ 5.00 μ. ΑΠΟ ΤΑ ΟΡΙΑ ΤΟΥ ΓΗΠΕΔΟΥ.

ΔΗΛΩΣΗ Ν. 651/77 & 1337/83

Δηλώνω σύμφωνα με τον νόμο για το γεωτεμάχιο με στοιχεία (Α,Β,Γ,Δ,Ζ,Α) και εμβαδόν 646.54 τ.μ που βρίσκεται στην θέση Κέλλη του Δήμου Αμυνταίου Νομού Φλώρινας Π.Ε. Δυτικής Μακεδονίας :
β) βρίσκεται εκτός σχεδίου πόλεως εκτός ζώνης οικισμού και εκτός ΖΟΕ
δ) εντός αυτού δεν διέρχονται εναέριες γραμμές μεταφοράς υψηλής τάσης της Δ.Ε.Η ή αγωγός φυσικού αερίου στ) εντός αυτού ή σε απόσταση μικρότερη 20 μ από αυτό δεν διέρχεται ρέμα

Ο ΜΗΧΑΝΙΚΟΣ

ΙΩΑΝΝΗΣ ΑΛΕΞ. ΠΕΛΩΝΗΣ
ΔΙΠΛΩΜ. ΑΓΡΟΝΟΜΟΣ - ΤΟΠΟΓΡΑΦΟΣ ΜΗΧΑΝΙΚΟΣ
ΕΘΝΙΚΟΥ ΜΕΤΣΟΒΙΟΥ ΠΟΛΥΤΕΧΝΕΙΟΥ
ΜΕΛΟΣ Τ.Ε.Ε. ΑΡΙΘΜ. ΜΗΤΡΩΟΥ 116307
ΜΥΚΗΝΩΝ 11 - ΜΑΡΟΥΣΙ - ΤΗΛ.: 210 6160053 - 694 7284548
ΑΦΜ: 121329645 - ΔΟΥ: ΑΜΑΡΟΥΣΙΟΥ

Ο Χρήστος Κανταρέλης Υπεύθυνος εκπρόσωπος της DIGEA ψηφιακός πάροχος Α.Ε. σύμφωνα με το από 26/11/2015 πρακτικό συνεδρίασης του Διοικητικού Συμβουλίου της εταιρείας, δηλώνω ότι η εταιρεία έχει νόμιμο δικαίωμα στην έκταση με στοιχεία Α,Β,Γ,Δ,Ε,Ζ,Α το οποίο προκύπτει από την Κ.Υ.Α. υπ'αρ. 42800/2012 - Φ.Ε.Κ. 2704/2012 ,σελ 42187, και τα όρια δόμησης συμφωνούν με τις διατάξεις νόμου 2801/2000

ΑΡΧΗ ΗΛΕΚΤΡΟΝΙΚΩΝ ΥΠΟΓΡΑΦΩΝ
ΤΕΧΝΙΚΗ ΥΠΗΡΕΣΙΑ
Α. ΠΑΡΑΦΡΑ 11, ΒΟΥΛΑ 16673 Ν. ΑΤΤΙΚΗΣ
ΠΙΣΤΟΠΟΙΗΤΙΚΟ ΓΕΝΙΚΟΥ ΕΠΙΤΡΟΠΟΥ ΑΘΗΝΩΝ
ΑΡ. ΕΓΚΡΙΣΗΣ 158231
ΑΦΜ: 042230430 - ΔΟΥ: ΓΑΥ ΦΑΔΑΣ

ΘΕΣΗ ΙΣΤΟΥ DIGEA

ΚΑΡΤΕΣΙΑΝΕΣ ΣΥΝΤ/ΝΕΣ ΕΓΣΑ '87	ΓΕΩΓΡΑΦΙΚΕΣ ΣΥΝΤ/ΝΕΣ ΕΓΣΑ '87	ΓΕΩΓΡΑΦΙΚΕΣ ΣΥΝΤ/ΝΕΣ ED50 (Γ.Υ.Σ.)	ΓΕΩΓΡΑΦΙΚΕΣ ΣΥΝΤ/ΝΕΣ WGS84
X = 304332.168	X = 21°40'51"93425	X = 21°41'00"50893	X = 21°40'58"01529
Y = 4517330.061	Y = 40°47'01"21335	Y = 40°47'13"96829	Y = 40°47'10"60296
H= 1086.50	H= 1086.50	H= 1086.50	H= 1086.50

ΓΡΑΦΕΙΟ ΜΕΛΕΤΩΝ
ΚΑΡΑΜΑΝΩΛΑΣ ΔΗΜΗΤΡΙΟΣ - ΔΗΜΟΠΟΥΛΟΣ ΓΕΩΡΓΙΟΣ
Ψυττάλειας 2, Μεταμόρφωση 144 52
τηλ/φαξ : 210 36.29.403
www.geoefarmoges.gr, e-mail : info@geoefarmoges.gr

ΕΡΓΟΔΟΤΗΣ:	DIGEA ΨΗΦΙΑΚΟΣ ΠΑΡΟΧΟΣ Α.Ε.
ΕΡΓΟ :	Κ.Ε. ΕΠΙΓΕΙΑΣ ΨΗΦΙΑΚΗΣ ΕΥΡΥΕΚΠΟΜΠΗΣ ΤΗΣ ΕΤΑΙΡΙΑΣ "ΑΝΩΝΥΜΗ ΕΤΑΙΡΕΙΑ ΠΑΡΟΧΗΣ ΥΠΗΡΕΣΙΩΝ ΤΗΛΕΠΙΚΟΙΝΩΝΙΑΚΟΥ ΠΑΡΟΧΟΥ ΨΗΦΙΑΚΩΝ ΜΕΤΑΔΟΣΕΩΝ" ΜΕ ΔΙΑΚΡΙΤΙΚΟ ΤΙΤΛΟ "DIGEA - ΨΗΦΙΑΚΟΣ ΠΑΡΟΧΟΣ Α.Ε."
ΘΕΣΗ ΕΡΓΟΥ:	ΚΕΛΛΗ ΔΗΜΟΣ ΑΜΥΝΤΑΙΟΥ ΝΟΜΟΣ ΦΛΩΡΙΝΑΣ

ΘΕΜΑ ΣΧΕΔΙΟΥ :

ΤΟΠΟΓΡΑΦΙΚΟ ΔΙΑΓΡΑΜΜΑ

ΑΡ. ΣΧΕΔΙΟΥ: Τ.1

ΚΛΙΜΑΚΑ: 1:200

ΥΠΟΓΡΑΦΗ

ΣΦΡΑΓΙΔΑ

ΙΩΑΝΝΗΣ ΑΛΕΞ. ΠΕΛΩΝΗΣ
ΔΙΠΛΩΜ. ΑΓΡΟΝΟΜΟΣ - ΤΟΠΟΓΡΑΦΟΣ ΜΗΧΑΝΙΚΟΣ
ΕΘΝΙΚΟΥ ΜΕΤΣΟΒΙΟΥ ΠΟΛΥΤΕΧΝΕΙΟΥ
ΜΕΛΟΣ Τ.Ε.Ε. ΑΡΙΘΜ. ΜΗΤΡΩΟΥ 116307
ΜΥΚΗΝΩΝ 11 - ΜΑΡΟΥΣΙ - ΤΗΛ.: 210 6160053 - 694 7284548
ΑΦΜ: 121329645 - ΔΟΥ: ΑΜΑΡΟΥΣΙΟΥ

ΗΜΕΡΟΜΗΝΙΑ: ΙΟΥΝΙΟΣ 2015

ΕΠΙΒΛΕΨΗ	ΘΕΩΡΗΘΗΚΕ	ΕΓΚΡΙΘΗΚΕ
Ο ενεργόν τω συμφέρον ΑΝΑΣΤΑΣΙΑΔΗΣ ΣΤΕΦΑΝΟΣ ΔΑΣΟΛΟΓΟΣ	ΘΕΩΡΗΘΗΚΕ Αριθ. Πρωτ. 23266 ΘΑΝΤΗΣ ΔΑΣΩΝ Α.Ε.	

ΑΠΑΝΤΗΣΗ ΠΑΠΑΪΩΑΝΝΟΥ