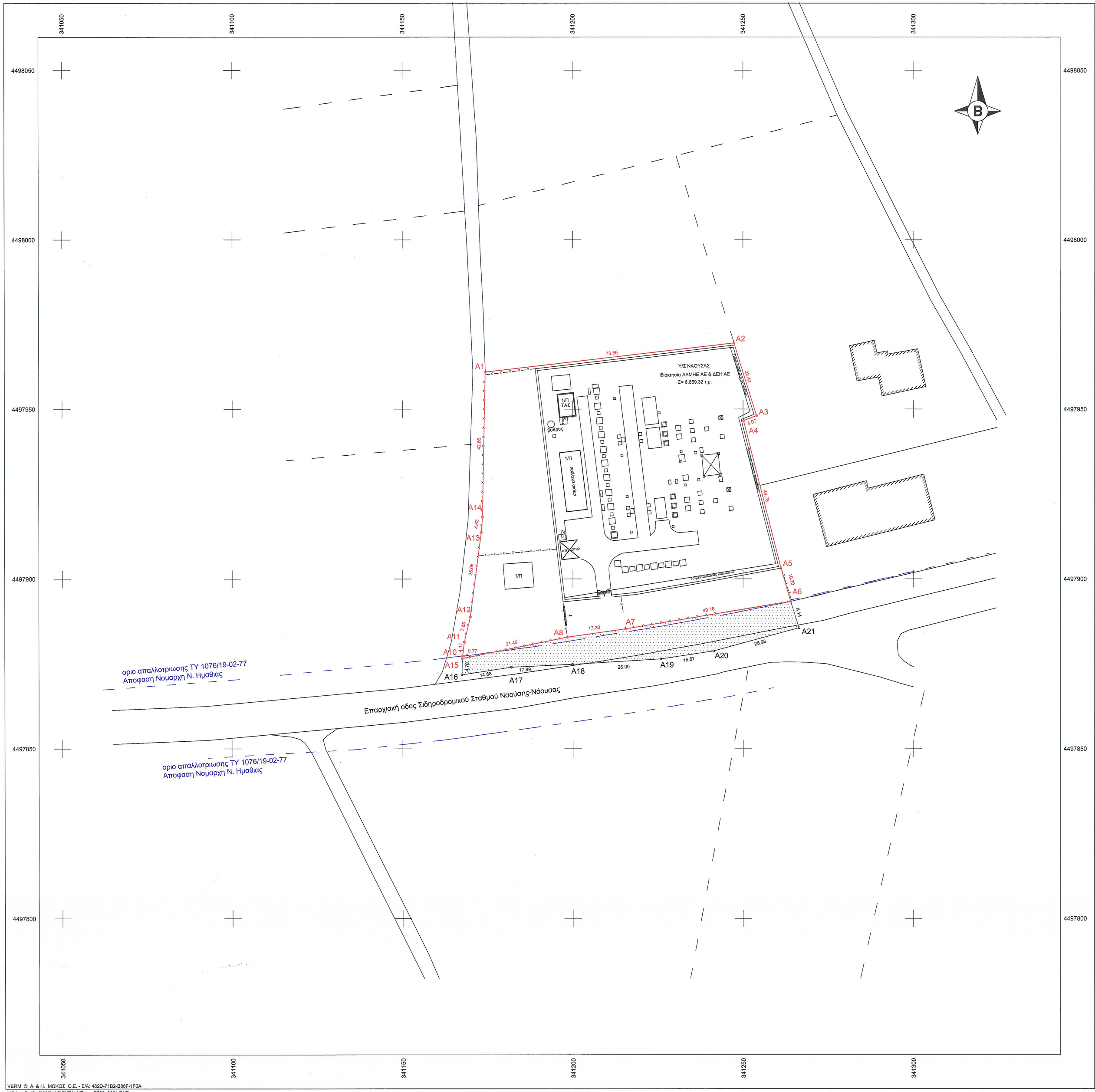

VERM © A. & H. ΜΩΚΟΣ Ο.Ε. - Σ/Α: 482D-71B2-B86F-1F0A
Y:\VermDat5\v5\299NAO\ΣΧΕΔ\AITopo_E500_0001.DXF

Συντεταγμένες ορίων (ΕΓΣΑ'87)

Σημείο	X (m)	Y (m)	Σημείο	X (m)	Y (m)	Σημείο	X (m)	Y (m)
A1	341174.285	4497960.918	A2	341247.340	4497969.494	A3	341253.942	4497948.069
A4	341250.152	4497948.586	A5	341261.066	4497903.157	A6	341263.929	4497893.365
A7	341215.445	4497885.266	A8	341198.322	4497882.819	A10	341167.594	4497877.294
A11	341168.105	4497881.371	A12	341169.894	4497888.805	A13	341173.096	4497913.657
A14	341173.470	4497918.265	A15	341167.498	4497876.528	A16	341167.385	4497871.752
A17	341181.893	4497873.993	A18	341199.869	4497874.819	A19	341225.822	4497876.412
A20	341241.315	4497878.751	A21	341266.357	4497885.597			

Αρχικό Εμβαδόν Γηπέδου, Σημ.: 18, Ε= 7493.29 m²

A20	A19	A18	A17	A16	A15	A10	A11	A12	A13	A14	A1
A2	A3	A4	A5	A6	A21						

Ρυμοτομημένο Τμήμα Γηπέδου, Σημ.: 10, Ε= 833.97 m²

A8	A21	A20	A19	A18	A17	A16	A15	A8	A7

Εμβαδόν Γηπέδου μετά τη ρυμοτόμηση, Σημ.: 14, Ε= 6659.32 m²

A14	A1	A2	A3	A4	A5	A6	A7	A8	A15	A10	A11
A12	A13										

ΣΤΟΙΧΕΙΑ ΟΙΚΟΠΕΔΟΥ
Το Γήπεδο (Α1-Α2-...-Α7-Α8-Α15-Α11-Α12-Α13-Α14-Α1), ιδιοκτησίας ΑΔΜΗΕ Α.Ε (45%) & ΔΕΗ Α.Ε (55%), βρίσκεται στη Δ.Ε. Νάουσας, Δήμου Νάουσας, Περιφερειακής Ενότητας Ημαθίας.

ΕΜΒΑΔΟΝ ΟΙΚΟΠΕΔΟΥ:
Αρχικό εμβαδόν Ε(Α1-Α2-...-Α6-Α21-Α20-Α19-Α18-Α17-Α16-Α15-Α10-Α11-Α12-Α13-Α14-Α1)= 7.493,29 τ.μ.
Ρυμοτομημενο(Α15-Α8-Α7-Α6-Α21-Α20-Α19-Α18-Α17-Α16-Α15)= 833,97 τ.μ. [ρυμοτομούμενο τμήμα λόγω απαλλοτρίωσης της Επαρχιακής Οδού Σιδ. Σταθμού Ναούσας-Νάουσας (σύμφωνα με την υπ'αριθμό ΤΥ 1076/19-02-1977 Απόφαση Νομάρχη Ν. Ημαθίας ΦΕΚ 55δ/3-3-77-κήρυξη, ΦΕΚ 573Δ/16-10-79 και ΦΕΚ 231Δ/12-3-92-Συντέλεση).
Έμεινε τη ρυμοτομηση (Α1-Α2-...-Α7-Α8-Α15-Α10-Α11-Α12-Α13-Α14-Α1) = 6.659,32 τ.μ.

ΔΗΛΩΣΕΙΣ ΜΗΧΑΝΙΚΟΥ (Ν651/77):
Δηλώνω σύμφωνα με το νόμο για το γήπεδο με στοιχεία **Έμεινε τη ρυμοτομηση** (Α1-Α2-...-Α7-Α8-Α15-Α10-Α11-Α12-Α13-Α14-Α1) και εμβαδού 6.659,32 τ.μ. ότι :

- είναι εντός ορίου οικισμού και είναι άρτιο & οικοδομήσιμο σύμφωνα με τις ισχύουσες πολεοδομικές διατάξεις.
- είναι εντός Γ.Π.Σ. Νάουσας (ΦΕΚ 289ΑΑΠ/23-7-2010) και εντός Ζ.Ο.Ε. Δήμου Νάουσας (ΦΕΚ 407Δ/29-4-1986).
- απέχει λιγότερο από 1000μ. από τον κοντινότερο οικισμό Κοπανό.

Ο ΜΗΧΑΝΙΚΟΣ

ΦΥΛΛΟ ΧΑΡΤΗ Γ.Υ.Σ. 1:50.000

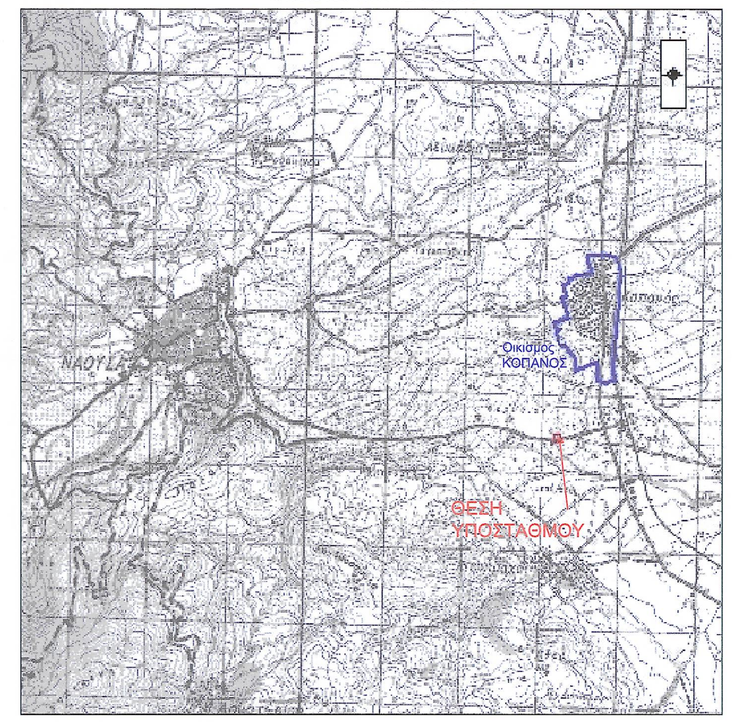

ΑΠΟΣΠΑΣΜΑ Γ.Π.Σ. ΝΑΟΥΣΑΣ (ΦΕΚ 289ΑΑΠ/23-7-2010)

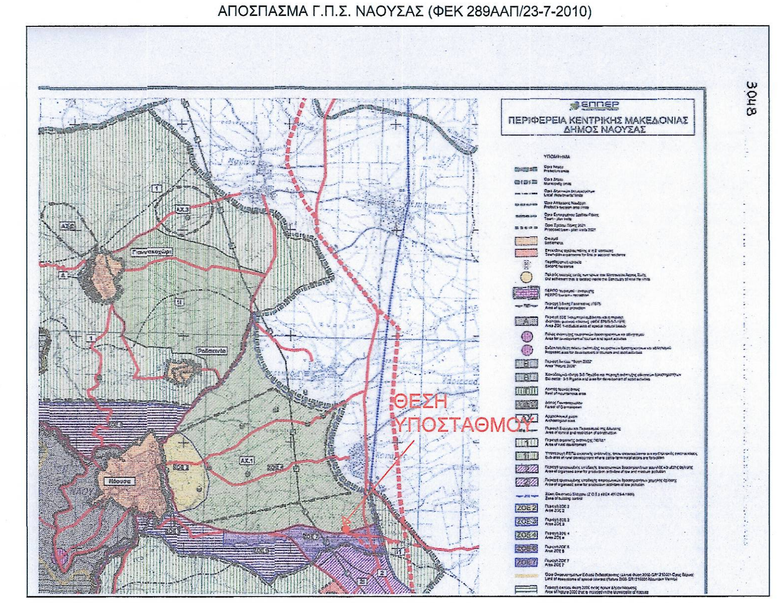

Υ Π Ο Μ Ν Η Μ Α

- Βάση χωρίς Ικρίωμα
- Όριο Γηπέδου
- Ρυμοτομημένο τμήμα λόγω απαλλοτρίωσης της επαρχ. οδού Σιδ. Σταθμού-Νάουσας

ΑΠΟΣΠΑΣΜΑ ΦΥΛΛΟΥ ΧΑΡΤΗ Γ.Υ.Σ. 1:5000

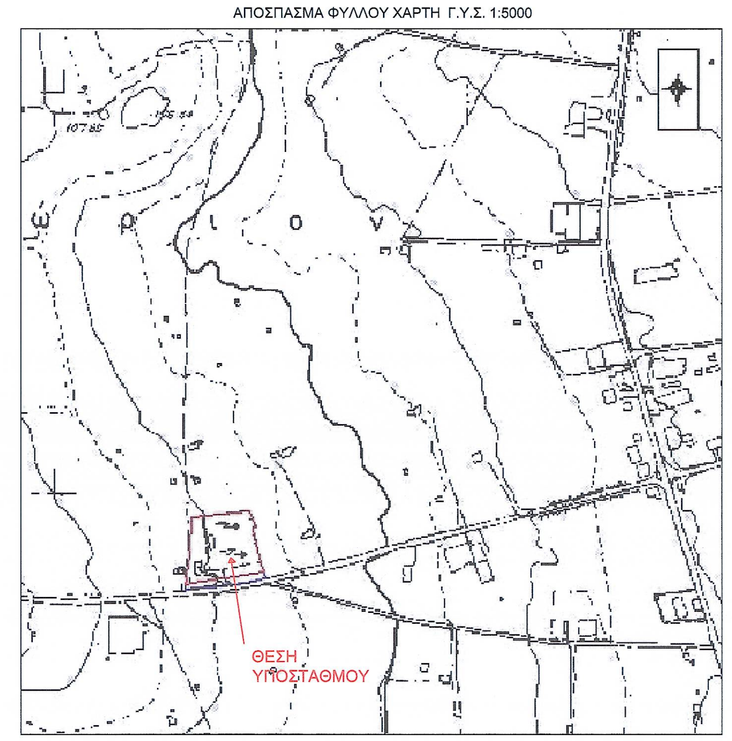

Α/Α	Π Ε Ρ Ι Γ Ρ Α Φ Η	ΣΧΕΔ.	ΜΕΛΕΤ.	ΕΛΕΓΧ.	ΕΓΚΡΙΘ.	ΗΜΕΡ.
	Α Ν Α Θ Ε Ω Ρ Η Σ Ε Ι Σ					

Υ / Σ 150/20 KV ΝΑΟΥΣΑΣ
ΤΟΠΟΓΡΑΦΙΚΟ ΔΙΑΓΡΑΜΜΑ

ΣΧΕΔΙΑΣΘΗΚΕ	ΜΕΛΕΤΗΘΗΚΕ	ΕΛΕΓΧΘΗΚΕ	ΕΓΚΡΙΘΗΚΕ	ΗΜΕΡΟΜΗΝΙΑ
				27/06/16

Α.Δ.Μ.Η.Ε. Α.Ε.

ΔΙΕΥΘΥΝΣΗ ΝΕΩΝ ΕΡΓΩΝ ΜΕΤΑΦΟΡΑΣ
ΤΟΜΕΑΣ ΕΡΓΩΝ ΠΟΛ. ΜΗΧ. Υ/Σ ΚΥΤ

ΚΛΙΜΑΚΑ 1:500

47134