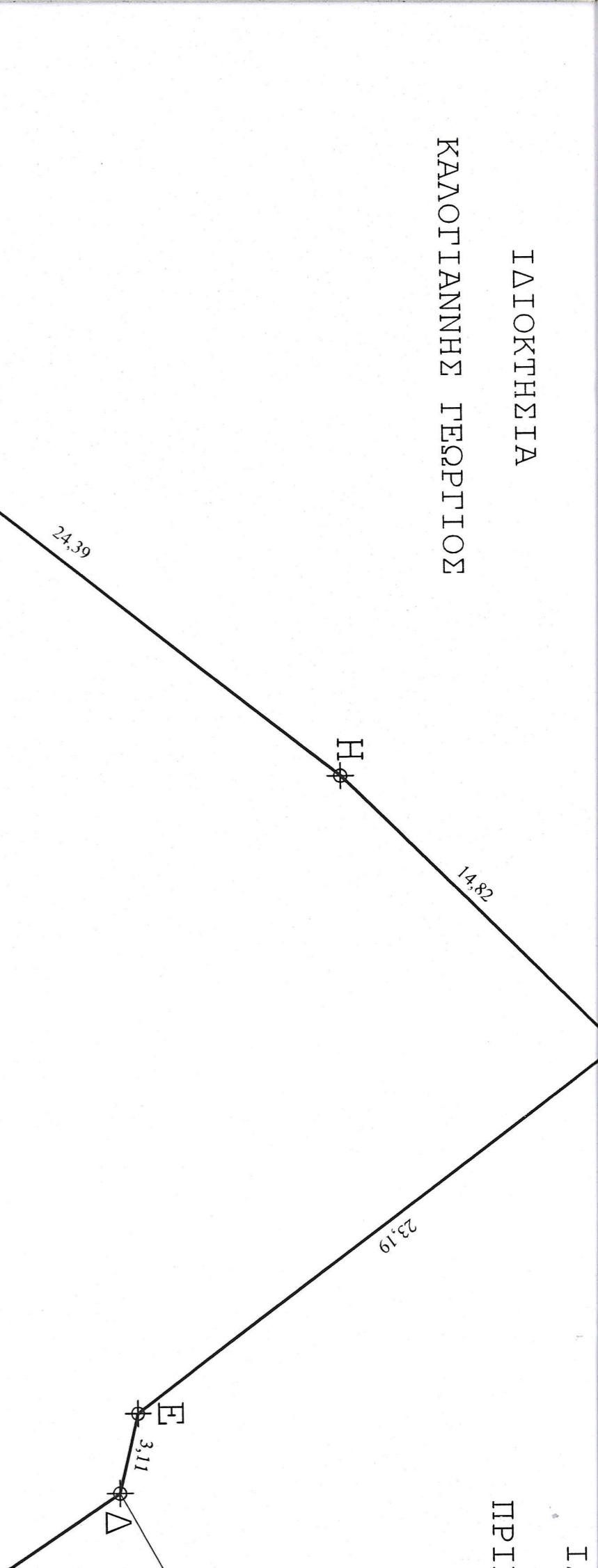


ΙΔΙΟΚΤΗΣΙΑ

ΚΑΘΟΓΙΑΝΝΗΣ ΓΕΩΡΓΙΟΣ

ΠΡ.Ι.

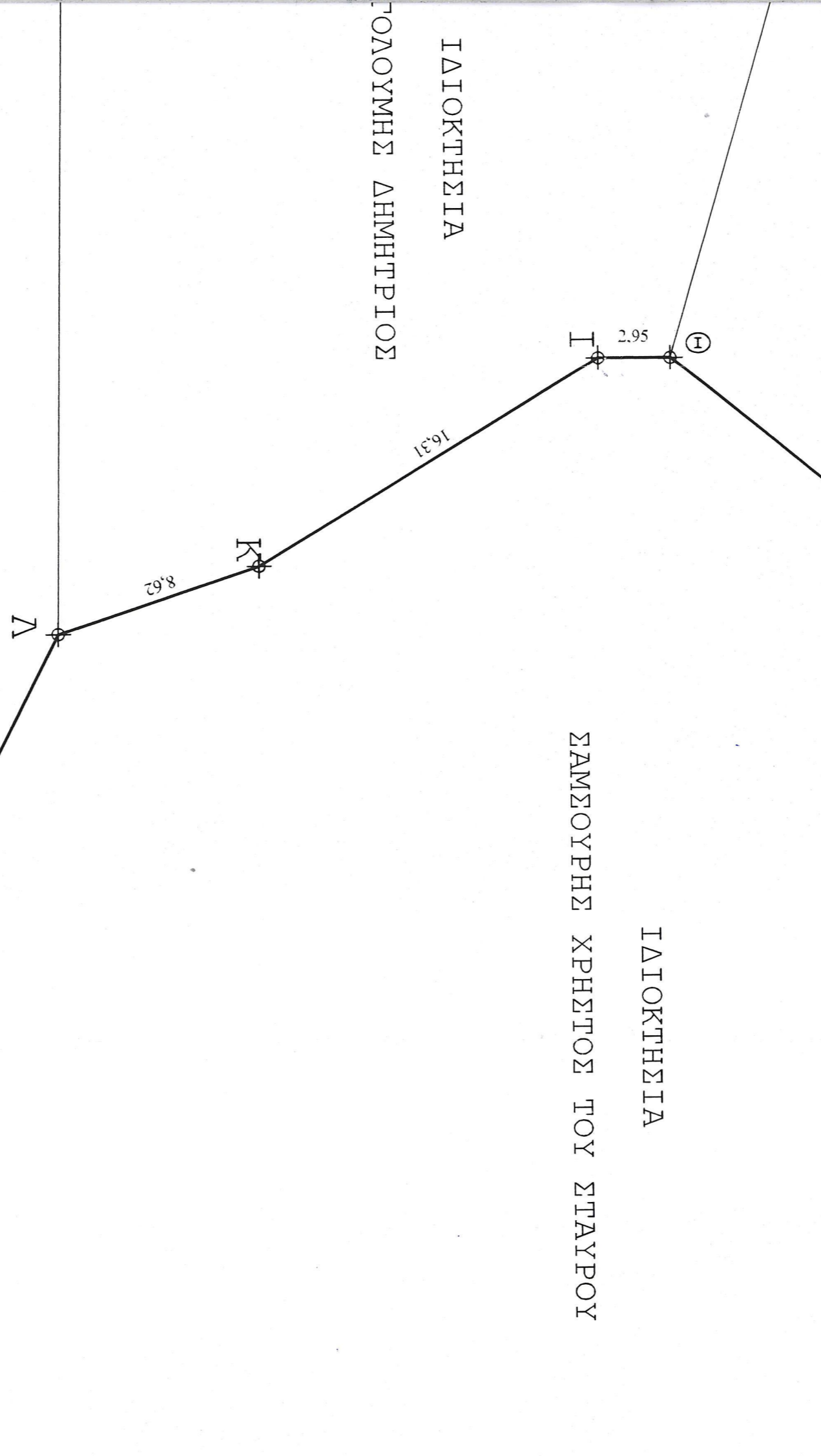


ΙΔΙΟΚΤΗΣΙΑ

ΣΑΜΣΟΥΡΗΣ ΧΡΗΣΤΟΣ ΤΟΥ ΣΤΑΥΡΟΥ

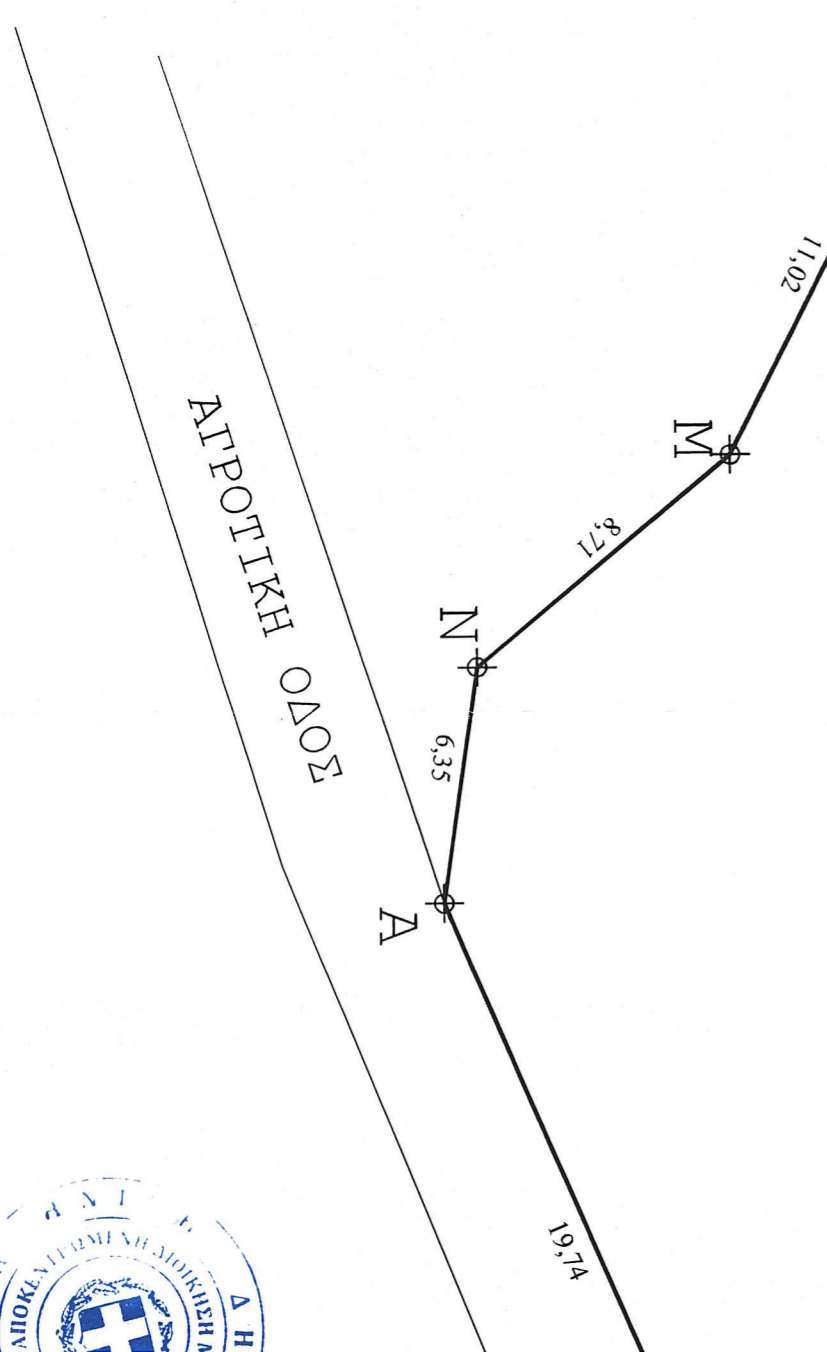
ΙΔΙΟΚΤΗΣΙΑ

ΠΟΛΟΥΜΗΣ ΔΗΜΗΤΡΙΟΣ

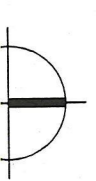


ΙΔΙΟΚΤΗΣΙΑ

ΠΡΙΚΟΣ ΔΗΜΗΤΡΙΟΣ



ΑΓΡΟΤΙΚΗ ΟΔΟΣ



ΤΟΠΟΓΡΑΦΙΚΟ ΔΙΑΓΡΑΜΜΑ

ΙΔΙΟΚΤΗΣΙΑ

ΠΡΙΚΟΣ ΙΩΑΝΝΗΣ

Α. ΣΤΟΙΧΕΙΑ Αγροτεμάχιου (ΑΒΓΔΕΖΗΘΙΚΑΝ)

1. Ε=2,331,40τ.μ.  
2. ΠΛΕΥΡΕΣ: ΑΒ=19,74μ. ΒΓ=15,50μ. ΓΔ=34,36μ.  
ΘΙ=2,95μ. ΙΚ=16,31μ. ΚΛ=8,62μ.

3. ΟΜΟΡΑ:

Βόρεια με αγροτεμάχιο ιδιοκτησίας Νότια με Αγροτική οδό επί πλευρών Ανατολικά με αγροτεμάχιο ιδιοκτησιών αγροτεμάχιο ιδιοκτηστή Δυτικά με αγροτεμάχιο ιδιοκτησίας Ι αγροτεμάχιο ιδιοκτηστή αγροτεμάχιο ιδιοκτηστή

4. ΣΥΝΤΕΤΑΓΜΕΝΕΣ ΚΟΡΥΦΩΝ (ΕΓΣΑ 87)

Α/Α	ΚΟΡΥΦΕΣ ΟΙΚΟΠΕΔΟΥ	
	ΚΟΡΥΦΗ	Χ Υ
1	Α	332368.13 4542578.41
2	Β	332386.31 4542586.09
3	Γ	332396.51 4542597.76
4	Δ	332377.70 4542626.51
5	Ε	332374.68 4542627.25
6	Ζ	332360.89 4542645.90
7	Η	332350.50 4542635.34
8	Θ	332335.40 4542616.18
9	Ι	332335.38 4542613.23
10	Κ	332343.76 4542599.24
11	Λ	332346.47 4542591.06
12	Μ	332356.28 4542586.04
13	Ν	332361.85 4542579.35
ΚΟΡΥΦΕΣ ΚΤΙΡΙΟΥ		
1	α	332349.82 4542609.72
2	β	332357.96 4542618.18
3	γ	332352.36 4542623.50
4	δ	332344.53 4542615.14

5. Αποστάσεις από όρια οικισμού= 106,63 μ.

**Β. ΕΠΙΤΡΕΠΟΜΕΝΟΙ ΟΡΟΙ ΔΟΜΗΣΗΣ**

Β1. Π.Δ. ΤΗΣ 24/31.5.1985 (ΦΕΚ-270 Δ) : Τροπ. γηπέδων των κειμένων εκτός των ρυμοτομικών σχεδίων υφισταμένων προ του έτους 1923 οικισμών

Β2. ΔΙΑΤΑΓΜΑ 14/27-7-99 (ΦΕΚ 580 Δ) : Κώδικας ΚΕΦΑΛΑΙΟ Η - ΔΟΜΗΣΗ ΕΚΤΟΣ ΕΓΚΕΚΡΙΜΕΝΩΝ

Άρθρο 162 : Γενικοί όροι και περιορισμοί δόμησης

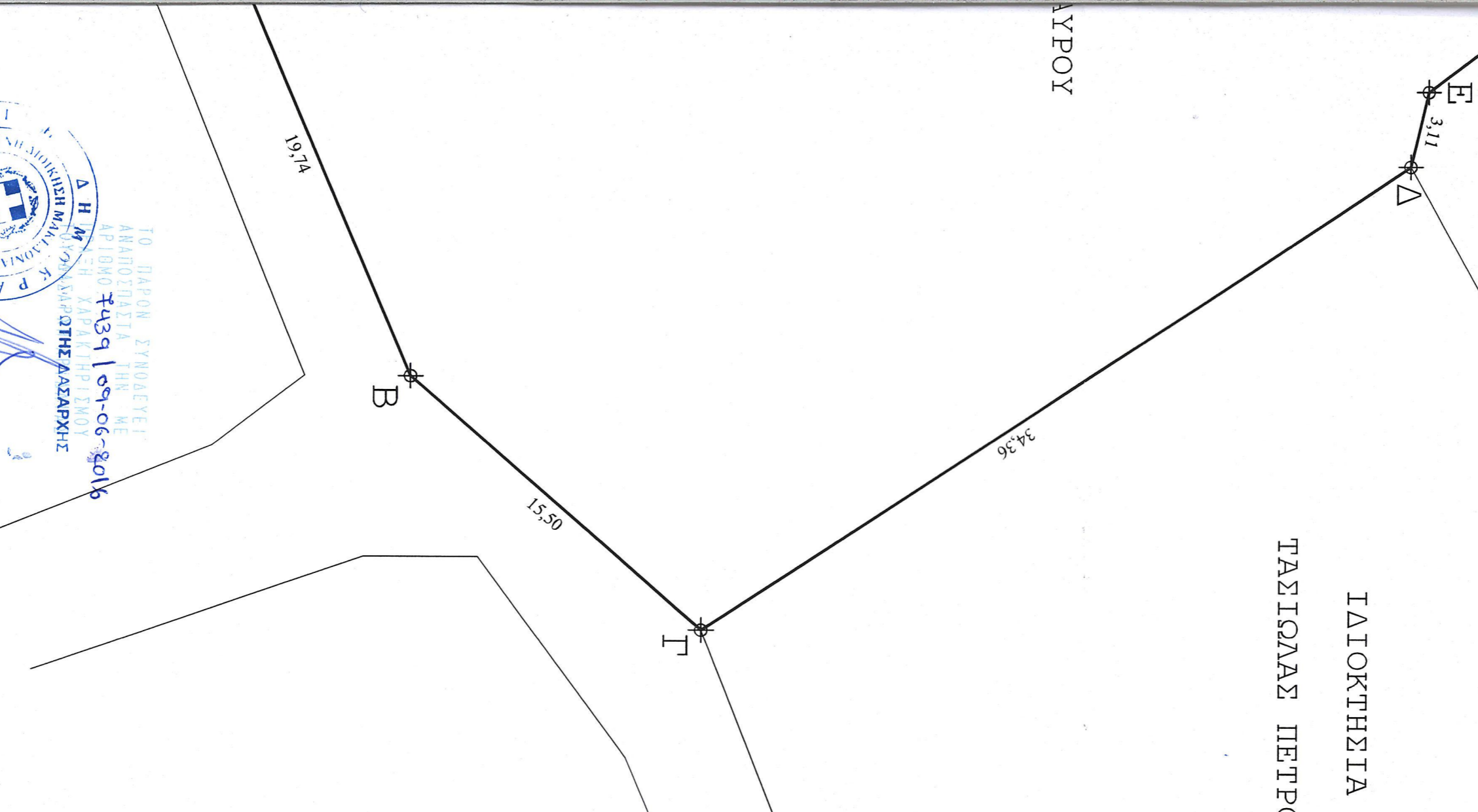
Παρ. 2 - ΙΙ. Κατά παρέκκλιση από την προηγούμενη παρ. α) τα γήπεδα που βρίσκονται εντός της ζώνης των πόλεων, δημοσίευσης του από 5.4.77 π. δ/τος (Δ' 133), ελάχιστο εμβαδόν

- 1.  $K \leq 10\% = 2.331,40 * 0,10 = 233,14τ.μ.$
- 2.  $\Sigma.Δ. = 200,00τ.μ.$
- 3.  $\chi \psi \theta \varsigma = 7,50μ.$
- 4.  $\Delta = 5,00μ.$
- 5.  $\Sigma.Δ. = 4,50$

**Γ. ΑΡΤΙΟΤΗΤΑ - ΟΙΚΟΔΟΜΗΣΙΜΟΤΗΤΑ (Δήλωση)**

Ο κάτωθι υπογεγραμμένος Χρήστος Σαπουντζής, Πολίτης (ΑΒΓΔΕΖΗΘΙΚΑΜΝΝΑ) Αγροτεμάχιο εμβαδού 2.331,40τ.μ. Τοπογραφικό Διάγραμμα, είναι ΑΡΤΙΟ & ΟΙΚΟΔΟΜΗΣΙΜΟΤΗΤΑ. Τον υπογράφουν οι διατάξεις. Από το παρόν αγροτεμάχιο δεν διέρχονται καλώδια υψηλής τάσης.

Ο ΣΥΝΤΑΞΑΣΜΟΣ



ΤΟ ΠΑΡΟΝ ΣΥΝΟΔΕΥΕΙ  
ΑΝΑΠΟΤΙΝΑΣΙΑ ΤΗΝ ΜΕ  
ΑΡΙΘΜΟ 7439 | 09-06-2016  
ΜΕ ΤΗΝ ΧΑΡΑΚΤΗΡΙΣΜΟΥ  
ΜΑΡΤΙΝΗΣ ΔΑΣΑΡΧΗΣ

Ιωάννης Ιωάννης  
Δασολόγος

Α ΔΗΛΩΣΗ ΝΑΠΟΠΗΓΗΣ ΟΡΙΩΝ

3,17μ. ΕΖ=23,19μ. ΖΗ=14,82μ. ΗΘ=24,39μ.  
Μ=11,02μ. ΜΝ=8,71μ. ΑΝ=6,35μ.

ογιάωνη Γεώργιου επί πλεωρών (ΖΗΘ).  
8Τ)

ασιάνα Πέτρου επί πλεωράς (ΓΔ) και  
Πρίκου Ιωάννη επί πλεωρών (ΔΕΖ).

ου Δημήτριου επί πλεωρών (ΑΝΜΑ) και

Γεωργολογική Δημήτριου επί πλεωρών (ΘΙΚΑ)

ήση των όρων και περιορισμών δόμησης των  
πώλων και εκτός των ορίων των νομίμως

ασικής πολεοδομικής νομοθεσίας.

Ν ΣΧΕΔΙΑΣΩΝ

αφρούνται άρτια και οικοδομήσιμα:


μών και οικισμών και είχαν την 24.4.77, ημέρα  
ν δύο χιλιάδες (2.000) τ.μ.


Ν. 651/77)

ος Μηχανικός, δηλώνω ότι το υπό τα στοιχεία  
0τ.μ., το οποίο περιγράφεται στο παρόν  
ΣΙΜΟ, ως «Εντός Ζώνης» σύμφωνα με τις

τάσης της ΔΕΗ ούτε δίκτυα της Δ.Ε.Υ.Δ.ΑΡ.  
ΑΝΙΚΟΣ

που, δηλώνω ότι τα όρια που υπδειξά και  
εδο ιδιοκτησίας μου που φαίνεται στο παρόν

**ικείν**  
ΓΡΑΦΕΙΟ ΜΕΛΕΤΩΝ  
& ΤΕΧΝΙΚΩΝ ΕΦΑΡΜΟΓΩΝ  
ΠΑΥΣΟΥ ΜΕΛΑ 10 - ΑΡΙΑΔΑΙΑ ΤΗΛ: 23840 23633 - FAX: 23840 21222 [www.cadolkein.gr](http://www.cadolkein.gr)

**ΔΟΜΗΣΗ  
ΕΤΕΝΑΣΣ**  
ΤΕΧΝΙΚΗ ΕΤΑΙΡΕΙΑ

ΕΡΓΟΔΟΤΗΣ

ΣΑΜΣΟΥΡΗΣ ΧΡΗΣΤΟΣ

ΕΡΓΟ

ΝΟΜΙΜΟΠΟΙΗΣΗ ΑΓΡΟΤΙΚΗΣ ΑΠΟΘΗΚΗΣ  
ΣΥΜΦΩΝΑ ΜΕ ΤΟ ΑΡΘΡΟ 23 ΤΟΥ Ν. 4178/2013

ΘΕΣΗ Τ.Κ. ΠΡΟΜΑΧΩΝ ΔΗΜΟΥ ΑΛΜΩΠΙΑΣ  
ΕΚΤΟΣ ΣΧΕΔΙΟΥ-ΕΝΤΟΣ ΖΩΝΗΣ

ΘΕΜΑ ΣΧΕΔΙΟΥ ΤΟΠΟΓΡΑΦΙΚΟ ΔΙΑΓΡΑΜΜΑ ΑΡ. ΣΧΕΔΙΟΥ  
Α-1

ΚΑΙΜΑΚΑ 1:200

ΧΡΟΝΟΣ ΜΕΛΕΤΗΣ ΜΑΪΟΣ 2016

ΜΕΛΕΤΗΤΗΣ  
ΣΤΑΥΡΟΣ ΚΟΦΤΕΡΟΣ Αρχιτέκτων Μηχανικός (Μέλος ΔΟΜΗΣΗΣ ΠΕΛΛΑΣ)  
ΧΡΗΣΤΟΣ ΣΑΠΟΥΝΤΖΗΣ Πολιτικός Μηχανικός (Μέλος ΔΟΜΗΣΗΣ ΠΕΛΛΑΣ)  
& ΣΥΝΕΡΓΑΤΕΣ

ΥΠΟΓΡΑΦΗ ΜΕΛΕΤΗΤΗ

ΣΦΡΑΓΙΔΑ ΥΠΗΡΕΣΙΑΣ

ΧΡΗΣΤΟΣ Ν. ΣΑΠΟΥΝΤΖΗΣ  
ΠΟΛΙΤΙΚΟΣ ΜΗΧΑΝΙΚΟΣ ΕΑΕ