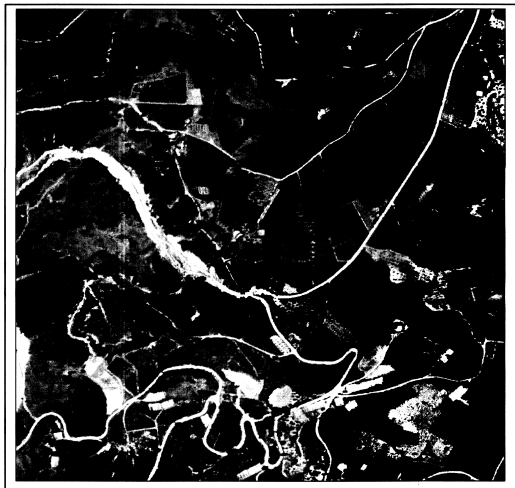

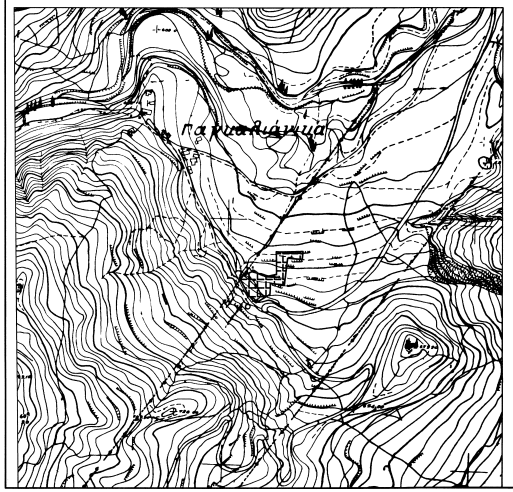

ΕΜΒΑΔΟΜΕΤΡΗΣΗ ΓΗΠΕΔΟΥ

Με τη βοήθεια
των ορθογωνικών συντεταγμένων
των κορυφών του

ΣΗΜΕΙΟ	Χ	Υ	ΜΗΚΟΣ
Α	367460.81	4207921.99	28.28
Β	367486.57	4207933.67	35.00
Γ	367520.32	4207924.41	16.82
Δ	367536.76	4207928.00	26.71
Ε	367536.76	4207954.70	19.26
Ζ	367536.64	4207973.96	5.60
Η	367542.24	4207973.85	12.21
Θ	367554.45	4207973.66	36.88
Ι	367591.32	4207974.74	16.36
Κ	367589.58	4207958.48	17.02
Λ	367572.61	4207959.81	12.91
Μ	367559.74	4207960.91	54.42
Ν	367553.01	4207906.91	28.88
Ξ	367524.24	4207909.32	10.84
Ο	367524.04	4207898.48	11.12
Π	367523.53	4207887.37	33.26
Ρ	367494.83	4207870.57	7.15
Σ	367488.91	4207874.59	14.47
Τ	367479.61	4207885.68	26.07
Υ	367467.54	4207908.78	14.82
Α	367460.81	4207921.99	

$E=1/2\ \Sigma(X_i + X_{i+1})(Y_i - Y_{i+1})$

E = 4695.77 μ2

Αριθμ. Πρωτ.: 2480/25.7.08
25.7.2008

Οι Ενστάσεις
του Νόμου
Δικαιωμάτων

Π. Λεωνίδη
Δασολόγος

Ε. Σπανός
Δασοπόνος

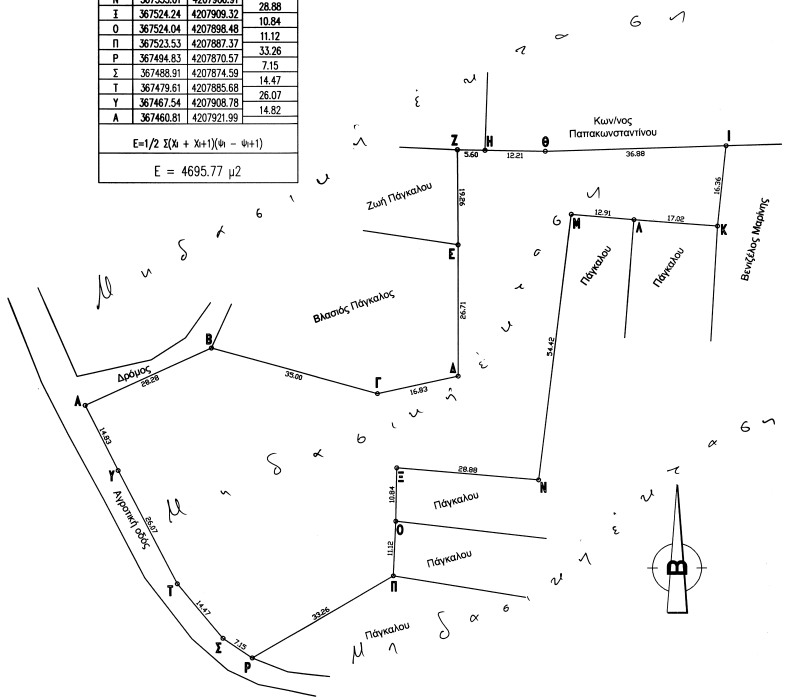

ΔΗΛΩΣΗ Ν.651/77

Δηλώνω υπεύθυνα ότι το αγροτεμάχιο υπό στοιχεία Α,Β,Γ,...,Σ,Τ,Υ,Α με Εμβαδό Ε = 4.695,77 μ2 που περιγράφεται στο παρόν Τοπογραφικό Διάγραμμα, βρίσκεται εκτός Σχεδίου Πόλεως, Οικισμού και Ζώνης και είναι άρτιο και οικοδομήσιμο σύμφωνα με τις ισχύουσες σήμερα Πολεοδομικές Διατάξεις και είναι εκτός Γ.Π.Σ.
Τα όρια και λοιπά στοιχεία τα υπέδειξαν οι ιδιοκτήτες.

Ο ΜΗΧΑΝΙΚΟΣ

ΕΡΓΟΔΟΤΗΣ	ΣΠΥΡΙΔΟΥΛΑ Δ. ΠΑΓΚΑΛΟΥ
ΕΡΓΟ	ΑΠΟΤΥΠΩΣΗ ΑΓΡΟΤΕΜΑΧΙΟΥ
ΘΕΣΗ	"ΠΑΓΚΑΛΙΑΝΙΚΑ" Δ.Δ. ΜΕΣΗΣ ΣΥΝΟΙΚΙΑΣ ΤΡΙΚΑΛΩΝ ΔΗΜΟΥ ΞΥΛΟΚΑΣΤΡΟΥ
ΜΕΛΕΤΗΤΕΣ	ΔΗΜΗΤΡΗΣ ΛΑΖΑΡΗΣ ΠΟΛΙΤΙΚΟΣ ΜΗΧΑΝΙΚΟΣ
Θ Ε Μ Α	ΤΟΠΟΓΡΑΦΙΚΟ ΔΙΑΓΡΑΜΜΑ
ΑΡ. ΣΧΕΔΙΟΥ	Α1
ΚΛΙΜΑΚΑ	1/500
ΧΡΟΝΟΣ ΜΕΛΕΤΗΣ	ΙΟΥΝΙΟΣ 2008
ΥΠΟΓΡΑΦΗ	
ΣΦΡΑΓΙΔΑ	ΔΗΜΗΤΡΗΣ ΛΑΖΑΡΗΣ ΠΟΛΙΤΙΚΟΣ ΜΗΧΑΝΙΚΟΣ ΜΕΛΟΣ ΤΕΕ ΑΜ 51838 Α ΚΟΡΙΝΘΟΥ 13 ΤΗΛ 27003