ΑΠΟΣΠΑΣΜΑ ΧΑΡΤΗ Γ.Υ.Σ. 1:5.000

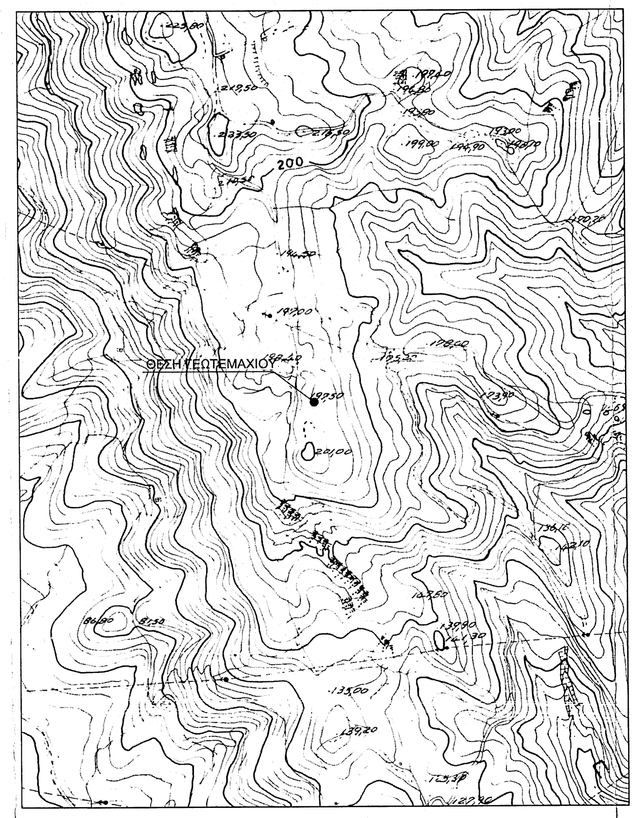

ΑΠΟΣΠΑΣΜΑ ΧΑΡΤΗ Γ.Υ.Σ. 1:50.000 "ΑΡΤΑ_054" & "ΠΕΤΑΣ_298"

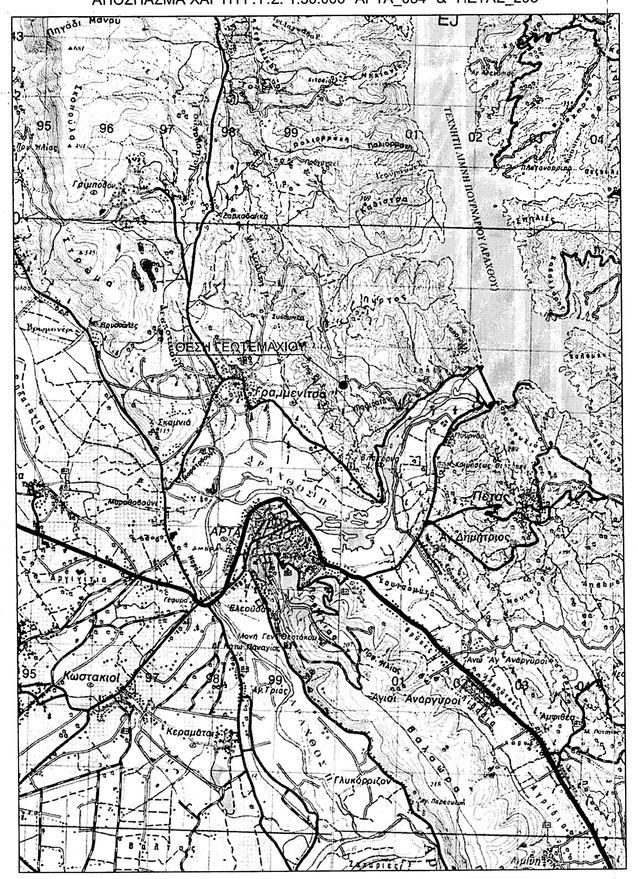

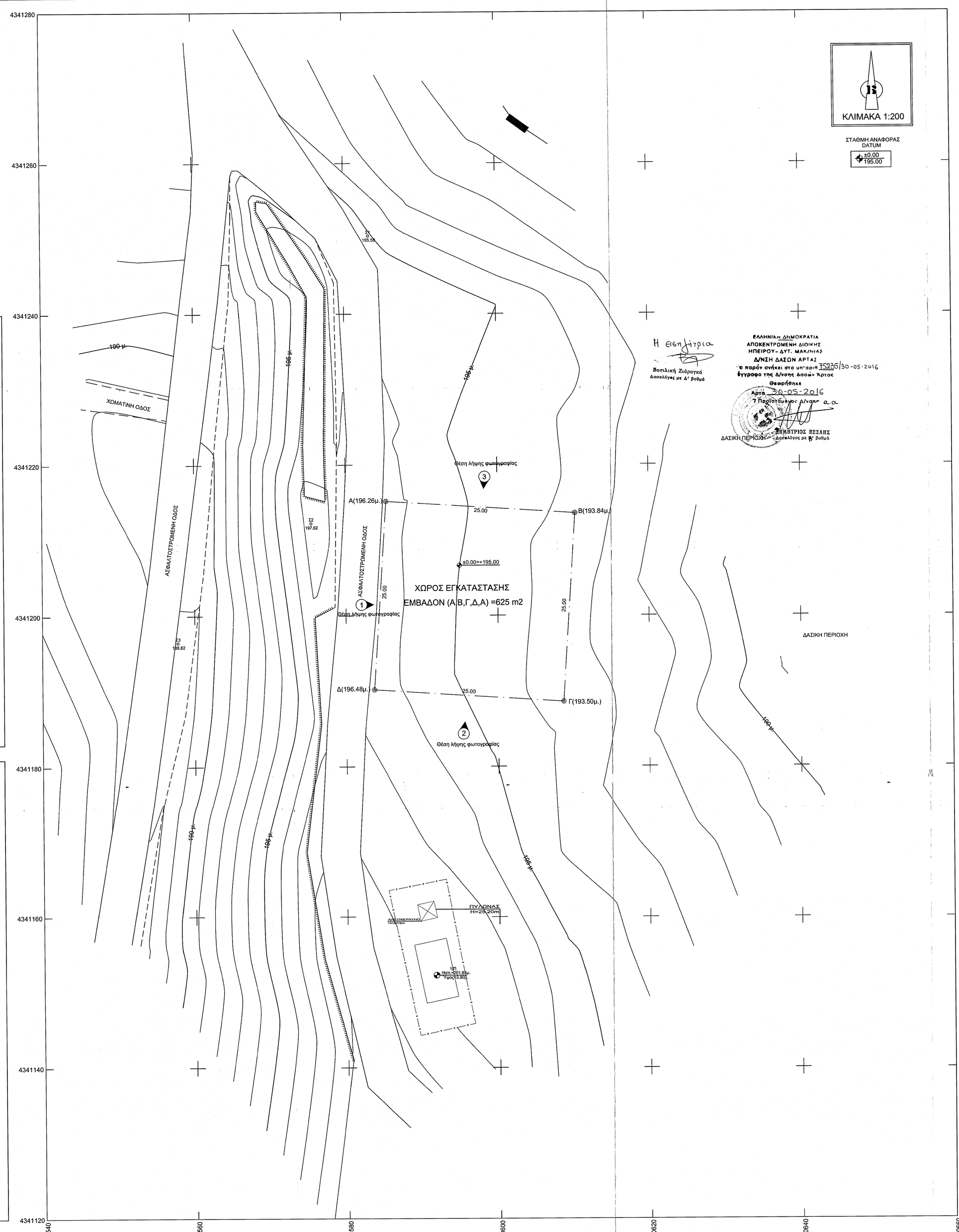

ΚΛΙΜΑΚΑ 1:200

ΣΤΑΘΜΗ ΑΝΑΦΟΡΑΣ DATUM

±0.00
195.00

Η ειδικότητα

Βασιλική Ζιάρτσκά
Δασολόγος με Δ' βαθμό

ΕΛΛΗΝΙΚΗ ΔΗΜΟΚΡΑΤΙΑ
ΑΠΟΚΕΝΤΡΩΜΕΝΗ ΔΙΟΙΚΗΣΗ
ΗΠΕΙΡΟΥ - ΔΥΤ. ΜΑΚΕΔΟΝΙΑΣ
ΔΗΝΣΗ ΔΑΣΩΝ ΑΡΤΑΣ
Ο παρόν ανήκει στο υπ'αριθ 15925/30-05-2016
έγγραφο της Δ/νσης Δασων Αρτας
Θεωρήθηκε
Αρτα 30-05-2016
Ο Προϊστάμενος Δ/νσης α.α.

ΔΗΜΗΤΡΙΟΣ ΠΕΖΑΝΗΣ
Δασολόγος με Β' βαθμό

ΔΑΣΙΚΗ ΠΕΡΙΟΧΗ

ΦΩΤΟΓΡΑΦΙΑ ΑΠΟ ΘΕΣΗ ΛΗΨΗΣ 1

ΦΩΤΟΓΡΑΦΙΑ ΑΠΟ ΘΕΣΗ ΛΗΨΗΣ 2

ΦΩΤΟΓΡΑΦΙΑ ΑΠΟ ΘΕΣΗ ΛΗΨΗΣ 3

ΥΠΟΜΝΗΜΑ ΣΥΜΒΟΛΙΣΜΟΥ

Κύρια Ισοϋψής (Ισοδιάσταση 5μ.)	Περίφραξη
Δευτερεύουσα Ισοϋψής (Ισοδιάσταση 1μ.)	Κτίριο
Φρύδι πρανούς	Ασφαλτοστρωμένη οδός
Πόδι πρανούς	Πάσσαλοι επί εδάφους
Χωμάτινη οδός	Θέση λήψης φωτογραφίας

Δήλωση Μηχανικού (Ν. 651/77)
Δηλώνω σύμφωνα με το νόμο για το γεωτεμάχιο με στοιχεία "Α-Β-Γ-Δ-Α" και με εμβαδόν 625.00 τ.μ., που βρίσκεται εκτός σχεδίου οικισμού Τ.Κ. Βλαχέρνας, Δ.Ε. Βλαχερνών, Δήμου Αρταίων, Π.Ε. Άρτας ότι:
α) δεν είναι άρτιο και οικοδομήσιμο σύμφωνα με τις κείμενες διατάξεις που ισχύουν σήμερα,
β) βρίσκεται εκτός σχεδίου οικισμού Τ.Κ. Βλαχέρνας, Δ.Ε. Βλαχερνών, Δήμου Αρταίων, Π.Ε. Άρτας,
γ) δεν εμπίπτει στις διατάξεις του νόμου 1337/83 και δεν ορίζει εαυτού σε γη και χρήμα,
δ) εντός αυτού δεν διέρχονται εναέριες γραμμές μεταφοράς υψηλής τάσης ΔΕΗ ή αγωγός φυσικού αερίου,
ε) εντός αυτού ή σε απόσταση μικρότερη των 20μ. από αυτό δεν διέρχεται ρέμα.

Ο ΜΗΧΑΝΙΚΟΣ

ΕΜΒΑΔΟΝ ΓΕΩΤΕΜΑΧΙΟΥ: Ε=Α-Β-Γ-Δ-Α = 625.00 τ.μ.
Παρατηρήσεις:
1. Το διάγραμμα είναι ενταγμένο στο κρατικό σύστημα συντεταγμένων ΕΓΣΑ '87
2. Υψομετρική αφετηρία 0.00 από Μέση Στάθμη Θάλασσας
3. Η τοπογραφική αποτύπωση πραγματοποιήθηκε με γεωδαιτικό σταθμό
4. Οι διαστάσεις και το εμβαδόν υπολογίσθηκαν αναλυτικά από τις συντ/νες των κορυφών με τη μέθοδο του Gauss
3. Η εξάρτηση από το ΕΓΣΑ '87 πραγματοποιήθηκε με σύστημα GPS και κάνοντας χρήση του Ελληνικού Συστήματος Εντοπισμού - HEPOS

ΟΡΟΙ ΔΟΜΗΣΗΣ ΚΕΡΑΙΩΝ

ΝΟΜΟΙ: Ν.2075/92, Ν.2145/93, Ν.2867/00, Ν.2801/00, Ν.3431/06, Ν.4053/12, Ν.4070/12

ΕΓΚΥΚΛΙΟΙ: ΕΓΚ. 12/94, ΕΓΚ. 34/93, ΕΓΚ. (32342) /93

ΓΙΑ ΣΤΑΘΜΟΥΣ ΕΠΙ ΕΔΑΦΟΥΣ

1. ΕΠΙΤΡΕΠΕΤΑΙ Η ΚΑΤΑΣΚΕΥΗ Σ.Β.Κ.Τ. ΚΑΙ ΣΕ ΜΗ ΑΡΤΙΑ ΟΙΚΟΠΕΔΑ ΜΕ ΕΛΑΧΙΣΤΟ ΕΜΒΑΔΟΝ 500 τ.μ.
2. ΜΕΓΙΣΤΟ ΕΜΒΑΔΟΝ ΟΙΚΙΣΚΟΥ 35.00 τ.μ.
3. ΜΕΓΙΣΤΟ ΥΨΟΣ ΟΙΚΙΣΚΟΥ 3.50 μ.
(ΠΡΟΣΑΥΞΗΣΗ +15% ΓΙΑ ΚΑΘΕ ΦΙΛΟΞΕΝΟΥΜΕΝΟ ΚΑΙ ΣΥΝΟΛΙΚΗ ΠΡΟΣΑΥΞΗΣΗ < 35%)
4. ΠΛΑΓΙΕΣ ΑΠΟΣΤΑΣΕΙΣ ΠΥΛΩΝΑ ΚΑΙ ΟΙΚΙΣΚΟΥ 5.00 μ. ΑΠΟ ΤΑ ΟΡΙΑ ΤΟΥ ΟΙΚΟΠΕΔΟΥ.

ΓΕΝΙΚΟΙ ΟΡΟΙ ΔΟΜΗΣΗΣ
ΕΚΤΟΣ ΟΡΙΩΝ ΟΙΚΙΣΜΟΥ (Π.Δ. 24-05-1985 - ΦΕΚ 270Δ/ 31-05-1985 & Ν.3212 - ΦΕΚ 308Α/31-12-2003)

Αρτιότητα κατά κανόνα:
Ε = 4000.00 τ.μ. - Πρόσωπο: 25.00μ. (για πρόσωπο σε κοινόχρηστο δρόμο)

Αρτιότητα κατά παρέκκλιση:
Ε = 2000.00 τ.μ. - Πρόσωπο: 25.00μ. - Βάθος: 40.00μ. (προ 17-10-1978)
Ε = 1200.00 τ.μ. - Πρόσωπο: 20.00μ. - Βάθος: 35.00μ. (προ 12-09-1964)
Ε = 750.00 τ.μ. - Πρόσωπο: 15.00μ. - Βάθος: 15.00μ. (προ 12-11-1962)

ΔΗΛΩΣΗ ΙΔΙΟΚΤΗΤΗ (Ν.4030/2011)
Ο κάτωθι υπογεγραμμένος ..... δηλώνω ότι:
τα όρια του γεωτεμαχίου με στοιχεία "Α-Β-Γ-Δ-Α" και με εμβαδόν 625.00 τ.μ. που βρίσκεται εκτός σχεδίου οικισμού Τ.Κ. Βλαχέρνας, Δ.Ε. Βλαχερνών, Δήμου Αρταίων, Π.Ε. Άρτας υποδείχθηκαν από εμένα, και ευθύνομαι για την ακρίβεια των δηλουμένων ορίων του γεωτεμαχίου και για την ύπαρξη και την αιτία του δικαιώματος μου να ζητήσω την έκδοση άδειας δόμησης.

Ο ΔΗΛΩΝ

ΣΥΝΤΕΤΑΓΜΕΝΕΣ ΣΤΑΣΕΩΝ

ΣΤΑΣΗ	X	Y
Σ1	240583.26	4341250.35
Σ2	240575.46	4341212.26
Σ3	240557.76	4341196.47

ΠΙΝΑΚΑΣ ΣΥΝΤΕΤΑΓΜΕΝΩΝ ΚΟΡΥΦΩΝ ΓΕΩΤΕΜΑΧΙΟΥ

Κορυφή	X	Y	Πλευρά-Μήκος
Α	240585.32	4341215.16	ΑΒ = 25.00
Β	240610.27	4341213.53	ΒΓ = 25.00
Γ	240608.63	4341188.59	ΓΔ = 25.00
Δ	240583.68	4341190.22	ΔΑ = 25.00
Α	240585.32	4341215.16	
Εμβαδόν:	625.00τ.μ.	Περίμετρος:	100.00μ.

Ελληνικό Γεωδαιτικό Σύστημα Αναφοράς 1987 (Ε.Γ.Σ.Α. '87)
Ελλειψοειδές αναφοράς GRS 80
Προβολή : Εγκάρσια Μερκατορική
Κεντρικός Μεσημβρινός λο = 24° 00' 00" με Ko = 0.9996000
Τετμημένη Κεντρικού Μεσημβρινού : +500
Γεωγραφικό Πλάτος Αναφοράς : 0° 00' 00"
Υψομετρική αφετηρία από Μ.Σ.Θ.

ΠΑΡΑΔΟΧΕΣ

1. Σύστημα συντεταγμένων ΕΓΣΑ' 87.
2. Υψομετρική αφετηρία 0.00 από μ. στ. θάλασσας.
3. Ισοδιάσταση ισοϋψών καμπυλών 1 m.
4. Η τοπογραφική αποτύπωση έγινε με γεωδαιτικό σταθμό
5. Τα εμβαδόν υπολογίσθηκε με την μέθοδο του Gauss.

ΕΜΒΑΔΟΜΕΤΡΗΣΗ

ΕΜΒΑΔΟΝ (Α,Β,Γ,Δ,Α)= 625.00 τ.μ

ΥΠΟΜΝΗΜΑ

——	Αξονική Ορίων Γεωτεμαχίου	$O_{\Gamma\epsilon\omega\tau\epsilon\mu\alpha\chi\iota\sigma\upsilon}^{\Sigma\eta\mu\epsilon\iota\alpha}$	Σημείο Στάσης
Α ο	Κορυφή Γεωτεμαχίου	$A_{\Gamma\epsilon\omega\tau\epsilon\mu\alpha\chi\iota\sigma\upsilon}$	Τριγωνομετρικό Σημείο Γ.Υ.Σ.

ΓΕΩΓΡΑΦΙΚΕΣ ΣΥΝΤΕΤΑΓΜΕΝΕΣ ΘΕΣΗΣ

Τα φ,λ αναφέρονται στο ελλειψοειδές αναφοράς GRS 80 του συστήματος ΕΓΣΑ '87
φ : 39° 10' 53"
λ : 20° 59' 46"

Τα φ,λ αναφέρονται στο ελλειψοειδές αναφοράς INTERNATIONAL 1909 του συστήματος ED50 ΕΛΛΑΣ
φ : 39° 11' 05"
λ : 20° 59' 57"

Τα φ,λ αναφέρονται στο ελλειψοειδές αναφοράς παγκόσμιο 84 του συστήματος WGS 84
φ : 39° 11' 02"
λ : 20° 59' 55"

ΟΔΟΙΠΟΡΙΚΟ ΣΚΑΡΙΦΗΜΑ

ΕΡΓΟΔΟΤΗΣ
RURAL CONNECT
Ευρυζωνικά Δίκτυα Α.Ε.Ε.Σ

ΕΡΓΟ
ΕΓΚΑΤΑΣΤΑΣΗ ΑΣΥΡΜΑΤΟΥ ΚΟΜΒΟΥ
242 2415 ΒΛΑΧΕΡΝΑ

ΘΕΣΗ
ΠΛΗΣΙΟΝ ΟΙΚΙΣΜΟΥ ΒΛΑΧΕΡΝΑ,
Τ.Κ. ΒΛΑΧΕΡΝΑΣ, Δ.Ε. ΒΛΑΧΕΡΝΩΝ,
ΔΗΜΟΣ ΑΡΤΑΙΩΝ, Π.Ε. ΑΡΤΑΣ

ΑΝΑΔΟΧΟΣ
ΜΕΛΕΤΗΤΗΣ
intrakat

ΘΕΜΑ ΣΧΕΔΙΟΥ
ΤΟΠΟΓΡΑΦΙΚΟ ΔΙΑΓΡΑΜΜΑ

ΑΡΙΘΜΟΣ ΣΧΕΔΙΟΥ
D001

ΚΩΔΙΚΟΣ ΕΡΓΟΥ
242 2415

ΚΛΙΜΑΚΑ 1:200

ΧΡΟΝΟΣ ΜΕΛΕΤΗΣ ΙΑΝΟΥΑΡΙΟΣ 2016

ΥΠΟΓΡΑΦΗ

ΣΦΡΑΓΙΔΑ

0	ΑΡΧΙΚΗ ΣΧΕΔΙΑΣΗ	01/2016	ΙΝΤΡΑΚΑΤ	
Α/Α	ΑΝΑΘΕΩΡΗΣΕΙΣ	ΗΜΝΙΑ	ΣΧΕΔΙΑΣΗ	ΕΓΚΡΙΣΗ