ΦΩΤΟΓΡΑΦΙΚΗ ΤΕΚΜΗΡΙΩΣΗ ΛΗΨΗ 1



ΦΩΤΟΓΡΑΦΙΚΗ ΤΕΚΜΗΡΙΩΣΗ ΛΗΨΗ 2



ΣΥΝΤΕΤΑΓΜΕΝΕΣ ΚΟΡΥΦΩΝ ΓΗΠΕΔΟΥ ΕΓΣΑ'87

α/α	Χ	Υ	Αποστάσεις
Α	313919.420	4392103.010	—
Β	313924.912	4392078.621	Α - Β: 25.00
Γ	313900.523	4392073.129	Β - Γ: 25.00
Δ	313895.031	4392097.518	Γ - Δ: 25.00
Α	313919.420	4392103.010	Δ - Α: 25.00
Ε=1/2 Σ(Χι+Χι+1)(Ψι-Ψι+1)			
Ε= 625,00 τ.μ.			

ΥΠΕΥΘΥΝΗ ΔΗΛΩΣΗ ΤΟΥ ΙΔΙΟΚΤΗΤΗ

Ο υπογεγραμμένος ....., δηλώνω υπεύθυνα γνωρίζοντας τις συνέπειες του νόμου , ότι τα αρχικά και υλοποιημένα όρια του γηπέδο με στοιχεία "Α-Β-Γ-Δ-Α" και εμβαδόν 625,00 τ.μ. που βρίσκεται στην Τοπική Κοινότητα Λιόπρασσου , της Δημοτικής Ενότητας Παλοκάστρου, του Δήμου Τρικκαίων , Π.Ε. Τρικάλων , υπεδήχθησαν από εμένα και είναι ορθά.
Ευθύνομαι για την ακρίβεια των δηλουμένων ορίων και για την ύπαρξη και την αιτία δικαιώματος έγκρισης Σ/Β.

Ο ΔΗΛΩΝ

ΔΗΛΩΣΗ ΜΗΧΑΝΙΚΟΥ (Ν. 651/77)

Δηλώνω σύμφωνα με το νόμο για:

- το γήπεδο με στοιχεία "Α-Β-Γ-Δ-Α" και εμβαδόν 625,00 τ.μ. που βρίσκεται στην στην Τοπική Κοινότητα Λιόπρασσου , της Δημοτικής Ενότητας Παλοκάστρου, του Δήμου Τρικκαίων , Π.Ε. Τρικάλων ότι:

1. είναι άρτιο και οικοδομήσιμο κατά τις κείμενες πολεοδομικές διατάξεις περί κινητής τηλεφωνίας.
2. βρίσκεται εκτός σχεδίου , εκτός οικισμού, εντός Natura .
3. δεν εμπίπτει στις διατάξεις του νόμου 1337/83 περί εισφορών σε γη και χρήμα.
4. εντός αυτού δεν διέρχονται εναέριες γραμμές μεταφοράς υψηλής τάσης της ΔΕΗ ή αγωγός φυσικού αερίου.
5. εντός αυτού ή σε απόσταση μικρότερη των 20μ από αυτό δεν διέρχεται ρέμα .

Ο ΜΗΧΑΝΙΚΟΣ

ΑΠΟΣΠΑΣΜΑ ΧΑΡΤΗ ΓΥΣ ΚΛ. 1:5.000 (4286_3)

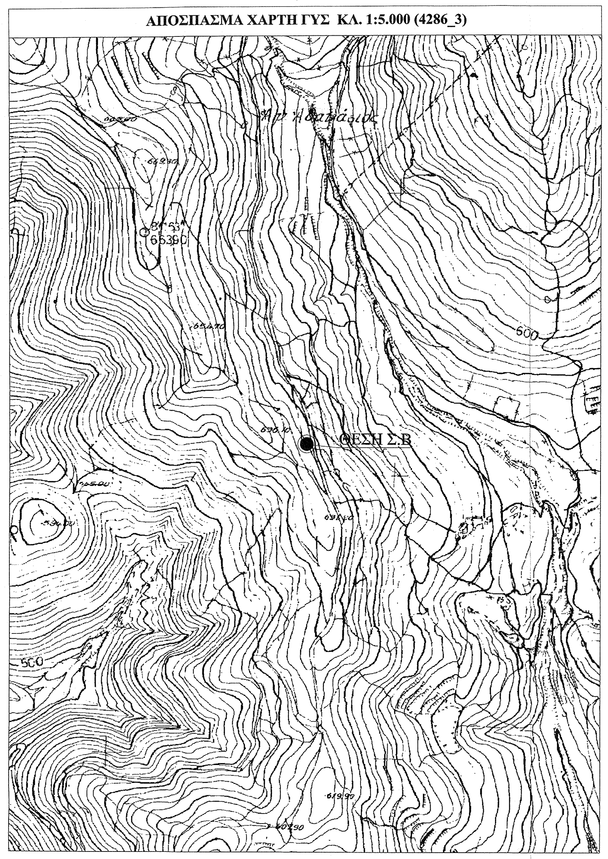

ΑΠΟΣΠΑΣΜΑ ΧΑΡΤΗ ΓΥΣ ΚΛ. 1:50.000 Φ.Χ. "ΤΡΙΚΑΛΑ"

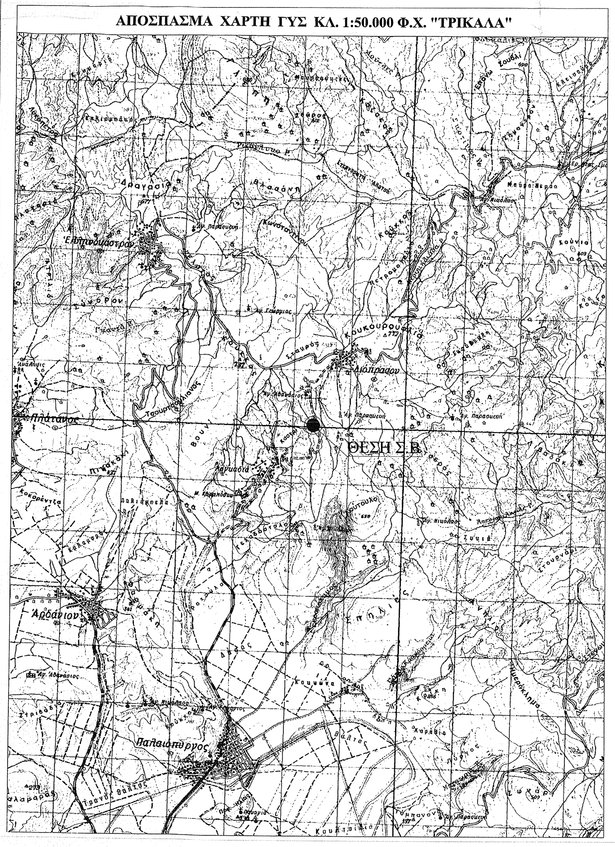

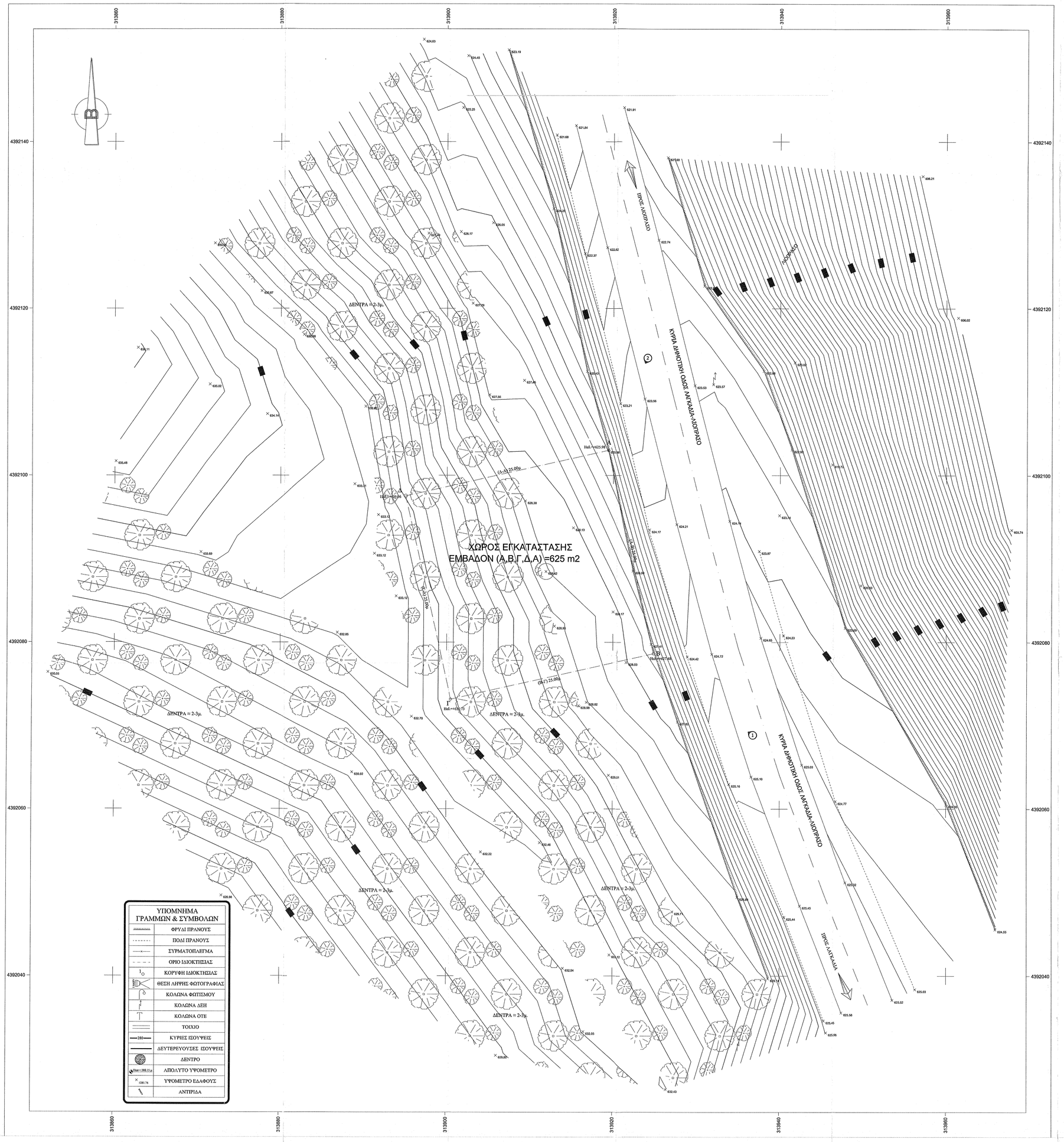

ΟΔΟΙΠΟΡΙΚΟ ΣΚΑΡΙΦΗΜΑ

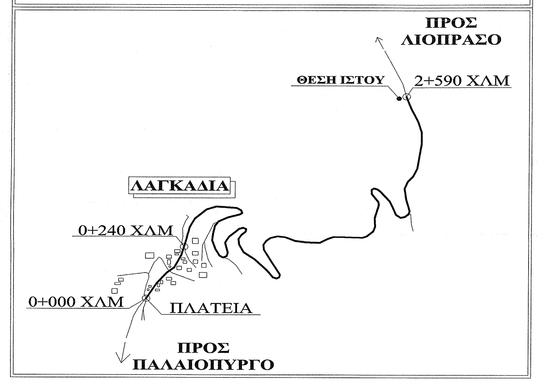

ΥΠΟΜΝΗΜΑ

ΝΟΜΟΙ ΠΕΡΙ ΚΙΝΗΤΗΣ ΤΗΛΕΦΩΝΙΑΣ

Ν.2075/92 ΦΕΚ.129Α & Ν.2145/93 ΦΕΚ. 88Α
Ν.2867/00 ΦΕΚ.273Α & Ν.2801/00 ΦΕΚ. 46Α
Ν.3431/06 ΦΕΚ. 13Α & Ν.4053/12 ΦΕΚ. 44Α
Ν. 4070/12 ΦΕΚ. 82Α

ΕΓΚΥΚΛΙΟΙ
ΕΓΚ.12/94 & ΕΓΚ.34/93 &
ΕΓΤΡ. ΥΠΕΚΑ 17098/3-5-2012

ΓΙΑ ΣΤΑΘΜΟΥΣ ΕΠΙ ΕΛΑΦΟΥΣ
1)Επιτρέπεται η κατασκευή Σ/Β και σε μη άρτια οικόπεδα με ελάχιστο Εμβ. 500,00τ.μ.
2) Μέγιστο εμβαδόν οικίσκου 35,00τ.μ
3)Μέγιστο ύψος οικίσκου 3,50μ.σε περίπτωση κατασκευής στέγης το μέγιστο ύψος αυτής δεν πράπει να είναι μεγαλύτερο.
4)Πλάγιες αποστάσεις πυλώνα και οικίσκου 5,00μ. από τα όρια του οικοπέδου.

ΠΑΡΑΛΟΧΕΣ-ΠΑΡΑΤΗΡΗΣΕΙΣ

1.Σύστημα συντεταγμένων ΕΓΣΑ '87.
2.Υψομετρική ακρίβεια 0.00 από Μ.Σ.Θ.
3.Ισοδύναμα 0.4 μ
4.Η τοπογραφική αποτύπωση έγινε με γεωδαιτικό σταθμό.
5.Οι διαστάσεις και τα εμβαδά υπολογίσθηκαν αναλυτικά απο τις συντεταγμένες των κορυφών.
6.Η εξάρτηση από το ΕΓΣΑ '87 πραγματοποιήθηκε με σύστημα GPS και κάνοντας χρήση του Ελληνικού Συστήματος Συνεπισμού - HEPOS

ΓΕΩΓΡΑΦΙΚΕΣ ΣΥΝΤΕΤΑΓΜΕΝΕΣ ΘΕΣΗΣ Σ/Β

Τα φ,λ αναφέρονται στο ελλειψοειδές αναφοράς GRS 80 του συστήματος ΕΓΣΑ '87
φ : 39° 39' 30"
λ : 21° 49' 51"

Τα φ,λ αναφέρονται στο ελλειψοειδές αναφοράς HAYFORD του συστήματος ED50 ΕΛΛΑΣ
φ : 39° 39' 43"
λ : 21° 49' 59"

Τα φ,λ αναφέρονται στο ελλειψοειδές αναφοράς παγκόσμιο 84 του συστήματος WGS 84
φ : 39° 39' 40"
λ : 21° 49' 57"

ΑΦΕΤΗΡΙΑ ΜΕΤΡΗΣΗΣ ΥΨΟΜΕΤΡΩΝ

± 0.00 = + 628,42 m (Μ.Σ.Θ)

ΕΜΒΑΔΟΝ ΓΗΠΕΔΟΥ

Ε(Α-Β-Γ-Δ-Α)= 625,00 τ.μ.

ΕΡΓΟΔΟΤΗΣ	RURAL CONNECT Ευρυζωνικά Δίκτυα Α.Ε.Ε.Σ
ΕΡΓΟ	**ΕΓΚΑΤΑΣΤΑΣΗ ΑΣΥΡΜΑΤΟΥ ΚΟΜΒΟΥ 242 3707 ΛΑΓΚΑΔΙΑ ΤΡΙΚΑΛΩΝ**
ΘΕΣΗ	**ΠΛΗΣΙΟΝ ΟΙΚΙΣΜΟΥ "ΛΑΓΚΑΔΙΑ", Τ.Κ. ΛΙΟΠΡΑΣΟΥ, Δ.Ε. ΠΑΛΗΟΚΑΣΤΡΟΥ, ΔΗΜΟΣ ΤΡΙΚΚΑΙΩΝ, ΠΕΡ. ΕΝΟΤΗΤΑ ΤΡΙΚΑΛΩΝ, ΠΕΡΙΦΕΡΕΙΑ ΘΕΣΣΑΛΙΑΣ**
ΑΝΑΔΟΧΟΣ	intrakat
ΜΕΛΕΤΗΤΗΣ	**ΚΟΝΤΟΚΩΣΤΑΣ ΣΤΑΥΡΟΣ** **ΑΓΡ.ΤΟΠΟΓΡΑΦΟΣ ΜΗΧΑΝΙΚΟΣ Α.Π.Θ**
ΘΕΜΑ ΣΧΕΔΙΟΥ	ΤΟΠΟΓΡΑΦΙΚΟ ΔΙΑΓΡΑΜΜΑ
ΑΡΙΘΜΟΣ ΣΧΕΔΙΟΥ	D001
ΚΩΔΙΚΟΣ ΕΡΓΟΥ	**242 3707**
ΚΛΙΜΑΚΑ	1:200
ΧΡΟΝΟΣ ΜΕΛΕΤΗΣ	ΦΕΒΡΟΥΑΡΙΟΣ 2016

ΥΠΟΓΡΑΦΗ — Ανήκει στο 190α/.60/3.8.4.16 Δ.Π. Τρικάλων Ο Προϊστάμενος Δ.Π.Τ. Χρ. Δ. Δ.Δ. ΑΡΧΗΣ — Ο Δ/ντής Δ.Π.Τ. Χρ. Δ. Δ.Δ. Χριστος Τσιαλαμπός με Β' Βαθμό

Ελέγχθηκε Τρικαλα 5-4-2016 — ΤΣΙΑΜΗ ΑΝΝΑ ΔΑΣΟΛΟΓΟΣ

ΣΦΡΑΓΙΔΑ — ΣΤΑΥΡΟΣ Δ. ΚΟΝΤΟΚΩΣΤΑΣ ΤΟΠΟΓΡΑΦΟΣ ΜΗΧΑΝΙΚΟΣ Α.Π.Θ. ΑΡ.ΜΗΤΡΩΟ 21.06663 ΜΗΤΡΩΟ Α' 1 - ΛΑΜΙΑΣ ΤΗΛ.6932104720 ΑΦΜ 138868578 ΔΟΥ ΛΑΜΙΑΣ

Ο	ΑΡΧΙΚΗ ΣΧΕΔΙΑΣΗ			
Α/Α	ΑΝΑΘΕΩΡΗΣΕΙΣ	ΗΜ/ΝΙΑ	ΣΧΕΔΙΑΣΗ	ΕΓΚΡΙΣΗ