ΦΩΤΟΓΡΑΦΙΚΗ ΤΕΚΜΗΡΙΩΣΗ ΛΗΨΗ 1



ΦΩΤΟΓΡΑΦΙΚΗ ΤΕΚΜΗΡΙΩΣΗ ΛΗΨΗ 2



ΥΠΕΥΘΥΝΗ ΔΗΛΩΣΗ ΤΟΥ ΙΔΙΟΚΤΗΤΗ

Ο υπογεγραμμένος ....., δηλώνω υπεύθυνα γνωρίζοντας τις συνέπειες του νόμου , ότι τα αρχικά και ιδιοποιημένα άρια του γηπέδο με στοιχεία "Α-Β-Γ-Δ-Α" και εμβαδόν 625,00 τ.μ. που βρίσκεται στην Τοπική Κοινότητα Λίοπρασου , της Δημοτικής Ενότητας Παληόκαστρου, του Δήμου Τρικκαίων , Π.Ε. Τρικάλων , υποδείχθησαν από εμένα και είναι ορθά.
Ευθύνομαι για την ακρίβεια των δηλουμένων ορίων και για την ύπαρξη και την αιτία δικαιώματος έγκρισης Σ/Β.

Ο ΔΗΛΩΝ

ΔΗΛΩΣΗ ΜΗΧΑΝΙΚΟΥ (Ν. 651/77)

Δηλώνω σύμφωνα με το νόμο για:

- το γήπεδο με στοιχεία "Α-Β-Γ-Δ-Α" και εμβαδόν 625,00 τ.μ. που βρίσκεται στην Τοπική Κοινότητα Λίοπρασου , της Δημοτικής Ενότητας Παληόκαστρου, του Δήμου Τρικκαίων , Π.Ε. Τρικάλων ότι:

1. είναι άρτιο και οικοδομήσιμο κατά τις κείμενες πολεοδομικές διατάξεις περί κινητής τηλεφωνίας.
2. βρίσκεται εκτός οριοθετημένου οικισμού Λιόπρασου , εντός Natura.
3. δεν εμπίπτει στις διατάξεις του νόμου 1337/83 περί εισφορών σε γη και χρήμα.
4. εντός αυτού δεν διέρχονται εναέριες γραμμές μεταφοράς υψηλής τάσης της ΔΕΗ ή αγωγός φυσικού αερίου.
5. εντός αυτού ή σε απόσταση μικρότερη των 20μ από αυτό δεν διέρχεται ρέμα .

Ο ΜΗΧΑΝΙΚΟΣ

ΣΥΝΤΕΤΑΓΜΕΝΕΣ ΚΟΡΥΦΩΝ ΓΗΠΕΔΟΥ ΕΓΣΑ'87

ΣΗΜ	X	Y	Αποστάσεις
Α	315104.3295	4393776.6054	----
Β	315129.2831	4393775.0834	Α - Β: 25.00
Γ	315127.7611	4393750.1299	Β - Γ: 25.00
Δ	315102.8075	4393751.6518	Γ - Δ: 25.00
Α	315104.3295	4393776.6054	Δ - Α: 25.00

Ε=1/2 Σ(Χι+Χι+1(Υι-Υι+1)

Ε= 625,00 τ.μ. 6 στρ 25 τ.μ.

ΑΠΟΣΠΑΣΜΑ ΧΑΡΤΗ ΓΥΣ ΚΛ. 1:5.000 (4286_1) & (4286_3)

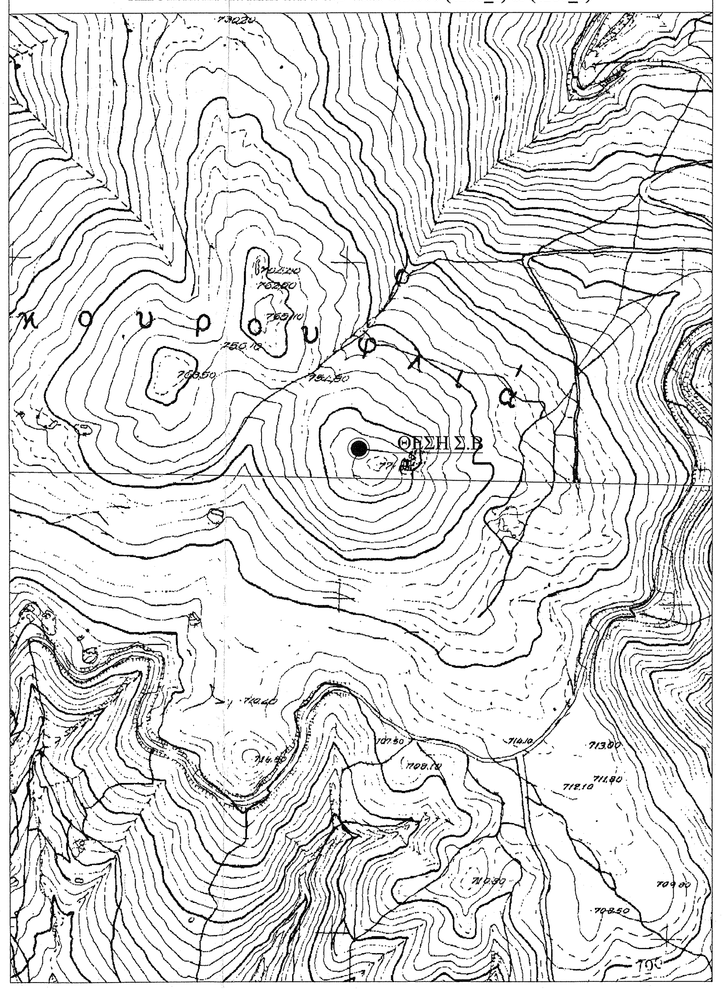

ΑΠΟΣΠΑΣΜΑ ΧΑΡΤΗ ΓΥΣ ΚΛ. 1:50.000 Φ.Χ. "ΤΡΙΚΑΛΑ"

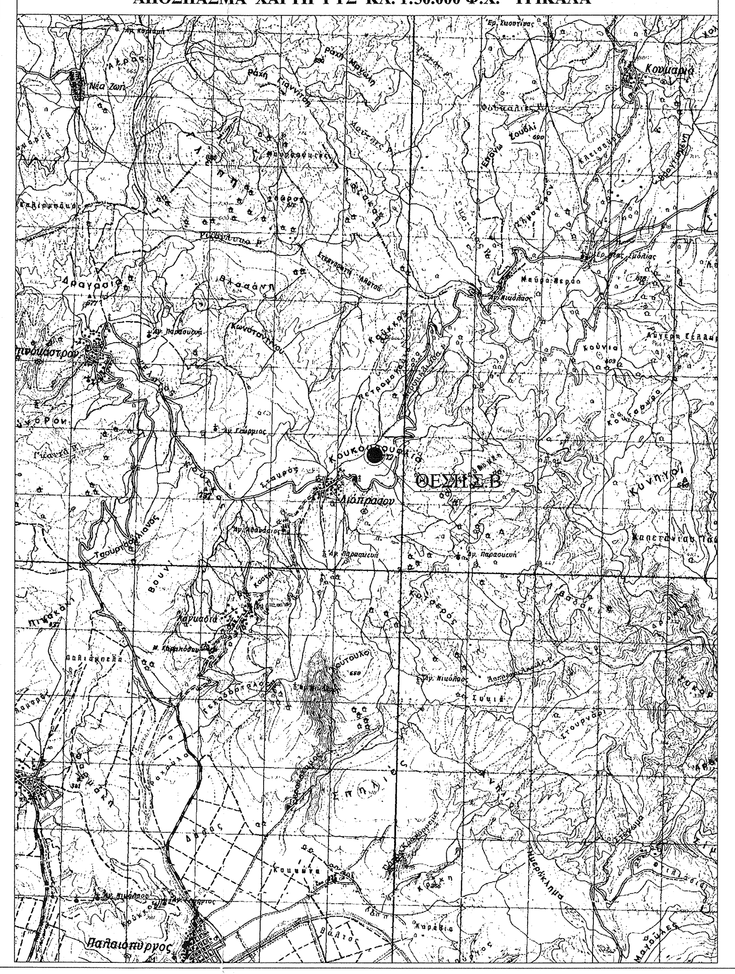

ΟΔΟΙΠΟΡΙΚΟ ΣΚΑΡΙΦΗΜΑ

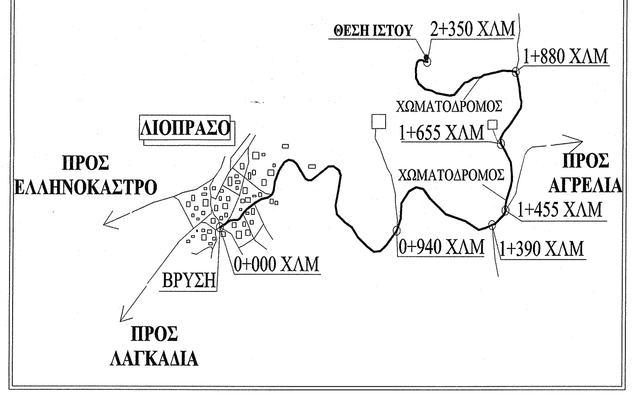

ΥΠΟΜΝΗΜΑ

ΝΟΜΟΙ ΠΕΡΙ ΚΙΝΗΤΗΣ ΤΗΛΕΦΩΝΙΑΣ

Ν.2075/92 ΦΕΚ.129Α & Ν.2145/93 ΦΕΚ. 88Α
Ν.2867/00 ΦΕΚ.273Α & Ν.2801/00 ΦΕΚ. 46Α
Ν.3431/06 ΦΕΚ. 13Α & Ν.4053/12 ΦΕΚ. 44Α
Ν. 4070/12 ΦΕΚ. 82Α

ΕΓΚΥΚΛΙΟΙ

ΕΓΚ.12/94 & ΕΓΚ.34/93 &
ΕΠΤΡ. ΥΠΕΚΑ 17098/3-5-2012

ΓΙΑ ΣΤΑΘΜΟΥΣ ΕΠΙ ΕΔΑΦΟΥΣ

1)Επιτρέπεται η κατασκευή Σ/Β και σε μη άρτια οικόπεδα με ελάχιστο Εμβ. 500,00τ.μ.
2) Μέγιστο εμβαδόν οικίσκου 35,00τ.μ
3)Μέγιστο ύψος οικίσκου 3,50μ.σε περίπτωση κατασκευής στέγης το μέγιστο ύψος αυτής δεν πρέπει να είναι μεγαλύτερο.
4)Ελάχιστες αποστάσεις πυλώνα και οικίσκου 5,00μ. από τα όρια του οικοπέδου.

ΠΑΡΑΔΟΧΕΣ - ΠΑΡΑΤΗΡΗΣΕΙΣ

1.Σύστημα συντεταγμένων ΕΓΣΑ '87.
2.Υψομετρική αφετηρία 0.00 από Μ.Σ.Θ.
3.Ισοδιάσταση 0.4 μ
4.Η τοπογραφική αποτύπωση έγινε με γεωδαιτικό σταθμό.
5.Οι διαστάσεις και τα εμβαδά υπολογίσθηκαν αναλυτικά απο τις συντεταγμένες των κορυφών.
6.Η εξάρτηση από το ΕΓΣΑ '87 πραγματοποιήθηκε με σύστημα GPS και κάνονες χρήση του τριγωνομετρικού σημείου της Γ.Υ.Σ. 360056

ΓΕΩΓΡΑΦΙΚΕΣ ΣΥΝΤΕΤΑΓΜΕΝΕΣ ΘΕΣΗΣ Σ/Β

Τα φ,λ αναφέρονται στο ελληνοειδές αναφοράς GRS 80 του συστήματος ΕΓΣΑ '87
φ : 39° 40' 25"
λ : 21° 50' 40"

Τα φ,λ αναφέρονται στο ελληνοειδές αναφοράς HAYFORD του συστήματος ED50 ΕΛΛΑΣ
φ : 39° 40' 38"
λ : 21° 50' 48"

Τα φ,λ αναφέρονται στο ελληνοειδές αναφοράς παγκόσμιο 84 του συστήματος WGS 84
φ : 39° 40' 35"
λ : 21° 50' 46"

ΕΜΒΑΔΟΝ ΓΗΠΕΔΟΥ

Ε(Α-Β-Γ-Δ-Α)= 625,00 τ.μ.

ΕΡΓΟΔΟΤΗΣ: RURAL CONNECT
Ευρυζωνικά Δίκτυα Α.Ε.Ε.Σ

ΕΡΓΟ: **ΕΓΚΑΤΑΣΤΑΣΗ ΑΣΥΡΜΑΤΟΥ ΚΟΜΒΟΥ 242 3702 ΛΙΟΠΡΑΣΟ ΤΡΙΚΑΛΩΝ**

ΘΕΣΗ: **ΠΛΗΣΙΟΝ ΟΙΚΙΣΜΟΥ "ΛΙΟΠΡΑΣΟ", Τ.Κ. ΛΙΟΠΡΑΣΟΥ, Δ.Ε. ΠΑΛΗΟΚΑΣΤΡΟΥ, ΔΗΜΟΣ ΤΡΙΚΚΑΙΩΝ, ΠΕΡ. ΕΝΟΤΗΤΑ ΤΡΙΚΑΛΩΝ, ΠΕΡΙΦΕΡΕΙΑ ΘΕΣΣΑΛΙΑΣ**

ΑΝΑΔΟΧΟΣ: intrakat

ΜΕΛΕΤΗΤΗΣ: **ΚΟΝΤΟΚΩΣΤΑΣ ΣΤΑΥΡΟΣ**
ΑΓΡ. ΤΟΠΟΓΡΑΦΟΣ ΜΗΧΑΝΙΚΟΣ Α.Π.Θ.

ΘΕΜΑ ΣΧΕΔΙΟΥ: ΤΟΠΟΓΡΑΦΙΚΟ ΔΙΑΓΡΑΜΜΑ

ΑΡΙΘΜΟΣ ΣΧΕΔΙΟΥ: D001

ΚΩΔΙΚΟΣ ΕΡΓΟΥ: 242 3702

ΚΛΙΜΑΚΑ: 1:200

ΧΡΟΝΟΣ ΜΕΛΕΤΗΣ: ΦΕΒΡΟΥΑΡΙΟΣ 2016

ΥΠΟΓΡΑΦΗ

Ανήκει στο έγγραφό μας 2653/82925/16.5.16
ΤΡΙΚΑΛΑ 16.5.16
Ο ΔΑΣΑΡΧΗΣ
Κουκουβούρας Χρήστος
Δασολόγος Μ.Δ.Ε. Θεσ/νίκη

Ελέγχθηκε
ΤΡΙΚΑΛΑ 13-5-2016
ΤΣΙΑΜΗ ΑΝΝΑ
ΔΑΣΟΛΟΓΟΣ

ΣΦΡΑΓΙΔΑ
ΣΤΑΥΡΟΣ Β. ΚΟΝΤΟΚΩΣΤΑΣ
ΤΟΠΟΓΡΑΦΟΣ ΜΗΧΑΝΙΚΟΣ Α.Π.Θ.
ΑΡ. ΜΗΤΡΩΟΥ Τ.Ε.Ε. : 80383
ΜΑΙΑΝΔΡΟΥ 3, Ι. ΛΑΜΙΑ
ΤΗΛ.: 2239024224
ΑΦΜ 136869078 / ΔΟΥ ΛΑΜΙΑΣ

Ο	ΑΡΧΙΚΗ ΣΧΕΔΙΑΣΗ				
Α/Α	ΑΝΑΘΕΩΡΗΣΕΙΣ	ΗΜ/ΝΙΑ	ΣΧΕΔΙΑΣΤΗΣ	ΕΓΚΡΙΣΗ	