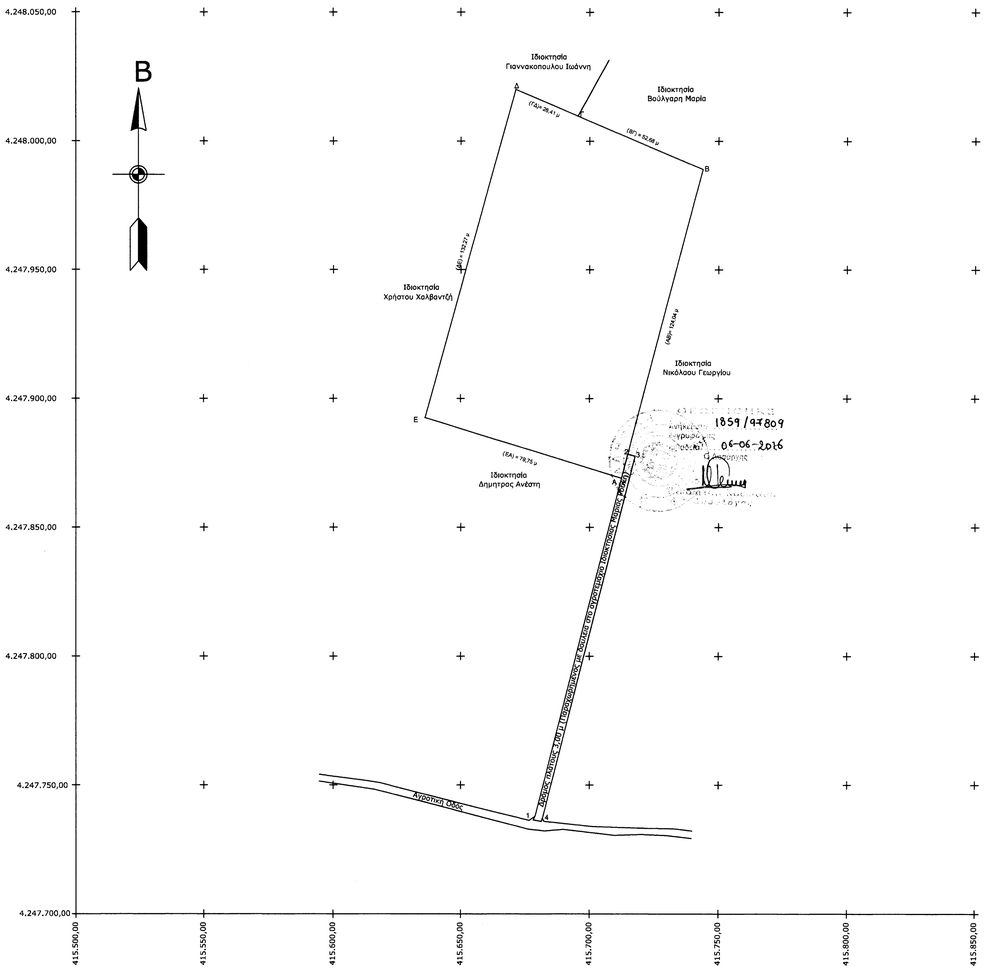



ΟΔΟΙΠΟΡΙΚΟ ΣΚΑΡΙΦΗΜΑ

ΕΜΒΑΔΟΝ ΑΓΡΟΤΕΜΑΧΙΟΥ

$[\ 2E = \sum_{i=1} Y * (X_{i+1} - X_{i-1})\ ]$

E=[Α,Β,Γ,Δ,Ε,Α] = 10.118,00 μ²

E=[1,2,3,4,1] = 440,00 μ²

ΠΙΝΑΚΑΣ ΣΥΝΤΕΤΑΓΜΕΝΩΝ ΚΟΡΥΦΩΝ ΑΓΡΟΤΕΜΑΧΙΟΥ - Ε.Γ.Σ.Α. 87'

ΟΙ ΣΥΝ/ΝΕΣ ΤΩΝ ΣΗΜΕΙΩΝ ΥΠΟΛΟΓΙΣΤΗΚΑΝ ΣΤΟ ΠΡΟΒΟΛΙΚΟ ΣΥΣΤΗΜΑ Ε.Γ.Σ.Α. '87
ΟΙ ΜΕΤΡΗΣΕΙΣ ΕΓΙΝΑΝ ΜΕ GPS ΔΙΠΛΗΣ ΣΥΧΝΟΤΗΤΑΣ-ΜΕΘΟΔΟΣ ΔΙΑΦΟΡΙΚΗΣ ΤΕΧΝΙΚΗΣ.

ΣΗΜΕΙΟ	(Χ) ΤΕΤΜΗΜΕΝΗ	(Υ) ΤΕΤΑΓΜΕΝΕΣ
Α	415712.29	4247869.06
Β	415743.86	4247989.02
Γ	415695.39	4248009.67
Δ	415671.15	4248020.00
Ε	415636.08	4247892.54
1	415678.11	4247736.37
2	415714.74	4247878.37
3	415717.645	4247877.60
4	415681.28	4247735.90

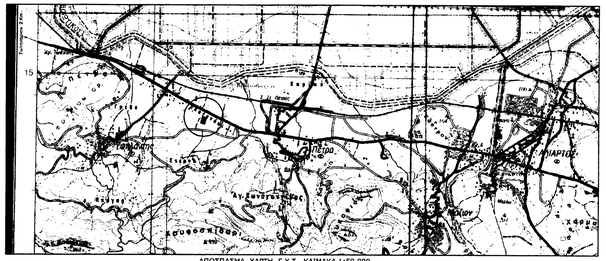

ΑΠΟΣΠΑΣΜΑ ΧΑΡΤΗ Γ.Υ.Σ ΚΛΙΜΑΚΑ 1:50.000

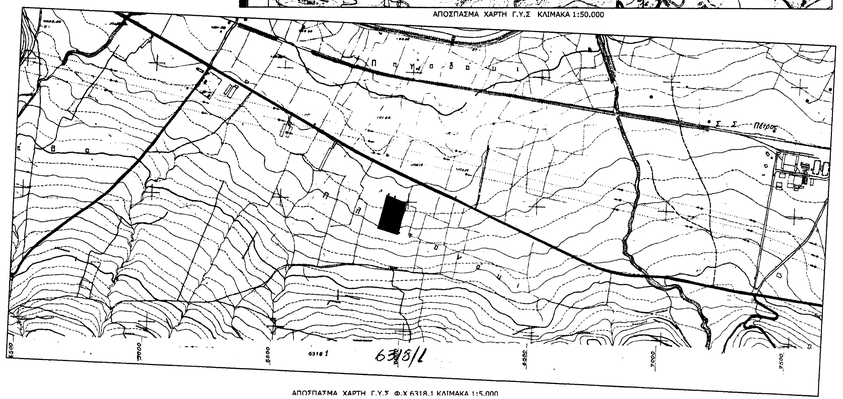

ΑΠΟΣΠΑΣΜΑ ΧΑΡΤΗ Γ.Υ.Σ Φ.Χ 6318.1 ΚΛΙΜΑΚΑ 1:5.000

ΔΗΛΩΣΗ ΜΗΧΑΝΙΚΟΥ Ν.651/77

Δηλώνω υπεύθυνα οτι το υπό στοιχεία [Α,Β,Γ,Δ,Ε,Α] αγροτεμάχιο,εμβαδού Ε=[Α,Β,Γ,Δ,Ε,Α] = 10.118,00 μ² βρίσκεται στη θέση "ΑΓΙΟΣ ΒΛΑΣΗΣ - ΤΣΑΠΡΟΥΝΙΑ" ,της Τ.Κ. Υψηλαντη Δ.Ε. Αλιάρτου του Δήμου Αλιάρτου - Θεσπιέων.Το ανωτέρω αγροτεμάχιο, σύμφωνα με τις ισχύουσες πολεοδομικές διατάξεις είναι ΑΡΤΙΟ και ΟΙΚΟΔΟΜΗΣΙΜΟ

Ο Μηχανικός

ΔΗΛΩΣΗ ΙΔΙΟΚΤΗΤΟΥ

Τα όρια υπέδειξε ο ιδιοκτήτης του επιμετρουμενου αγροτεμαχίου και είναι υλοποιημένα και απεικονίζονται ορθά.

Ο ιδιοκτήτης

ΜΑΡΤΖΟΥΚΟΣ ΣΠΥΡΙΔΩΝ

ΕΡΓΟΔΟΤΗΣ

PURE OLEA

ΘΕΣΗ

" ΑΓΙΟΣ ΒΛΑΣΗΣ - ΤΣΑΠΡΟΥΝΙΑ"

Τ.Κ. ΥΨΗΛΑΝΤΗ - ΔΗΜΟΥ ΑΛΙΑΡΤΟΥ - ΝΟΜΟΣ ΒΟΙΩΤΙΑΣ

ΜΕΛΕΤΗΤΗΣ:

ΜΠΕΚΡΗΣ ΠΑΝΑΓΙΩΤΗΣ

Πολ. Μηχανικός

ΕΡΓΟ :

ΑΡΙΘΜΟΣ ΣΧΕΔΙΟΥ

ΘΕΜΑ ΣΧΕΔΙΟΥ:

Τοπογραφική Αποτύπωση

T 1

ΧΡΟΝΟΣ ΜΕΛΕΤΗΣ :

ΜΑΡΤΙΟΣ 2016

ΚΛΙΜΑΚΑ :

1:1000

ΣΦΡΑΓΙΔΑ - ΥΠΟΓΡΑΦΗ

ΠΑΝΑΓΙΩΤΗΣ Α. ΜΠΕΚΡΗΣ
ΝΟΜΟΣΤΑΛΙΜΑΣ ΠΟΛΙΤΙΚΟΣ ΜΗΧΑΝΙΚΟΣ
ΠΑΛΑΙΟ ΨΥΧΙΚΟ - 2 ΠΑΤΗΣΙΩΝ - 1 EAST LONDON
ΜΕΛΟΣ Τ.Ε.Ε. ΤΑΞΗ ΠΡΟΥΔΟΥ: 108243
ΑΜΦΙΩΝΟΣ 40 - ΟΗΔΑ - Τ. 22620 29760
Α.Φ.Μ.: 067720488 - Δ.Ο.Υ.: ΘΗΒΩΝ

ΘΕΩΡΗΣΗ ΥΠΗΡΕΣΙΑΣ